

**Proyecto de Reparcelación de la Unidad de Ejecución UE-2 del Sector de Planeamiento
SURS ICLA Centro Logístico de Antequera del P.G.O.U. de Antequera.**

Anexo Catastral

**Proyecto de Reparcelación de la Unidad de Ejecución UE-2
del Sector de Planeamiento SURS ICLA Centro Logístico de Antequera
del P.G.O.U. de Antequera.**

ANEXO CATASTRAL

**Proyecto de Reparcelación de la Unidad de Ejecución UE-2 del Sector de Planeamiento
SURS ICLA Centro Logístico de Antequera del P.G.O.U. de Antequera.**

Anexo Catastral

CONSULTA DESCRIPTIVA Y GRÁFICA	
Referencia Catastral 29015A046000210000LQ -----	3
Referencia Catastral 29015A046000310000LK -----	5
INFORMES DE VALIDACIÓN GRÁFICA	
01 PARCELA APORTADA 1 CLA_34KMPW7EHBZWZX6E -----	7
02 PARCELA APORTADA 2 CLA_AY7PBOZ7R8VAX2V1 -----	13
03 PARCELA APORTADA 3 CLA_GBDWSCQ8C6JOH704 -----	19
04 PARCELA APORTADA 4 FSCJ_N76CKH8ME6ATY4BN -----	25
DEPÓSITO AGUA_2NKMK59TKSQVPVAJ-----	31
SUBESTACION ELECTRICA_0748FH9QY8GODYHO -----	37
PARCELA 2A_ VSZC1X14NDNR83XW-----	43
PARCELA 2B_6A3VH812ENHME80H -----	49
PARCELA 2C_2MXJSS1 E7M21 REQB -----	55
PARCELA 4_FJQGNZSOD9NWWN71-----	61
PARCELA 5_9FKZS4HE8N8RZQHH -----	67
PARCELA 6_BBMJSHSZV2WM9GDN-----	73
PARCELA 7_5G4660QESWCEDJSS-----	79
PARCELA 9_DHM8G6HN3807PYSA-----	85
VIAL SA_PCW8EQE60E3PXCJ9 -----	91
VIAL 9A_HQ7PCFMSSDMTGM8A -----	97
VIAL 13A_RAYGX3M8KKFA7HWK -----	103
VIAL15 N_ Y280YMJACNRWRFSA-----	109
VIAL HN2_050V6XPPRD9ZW44P-----	115
ZV-1_NH9EE4T98AYOIDJ-----	121
ZV-2A_GG76FYMKATGMA1ES-----	128
ZV-2B_Y56S7TPE2Y45XK46 -----	134
ZV-3B_AJ1BM8V6S3NB533-----	140
ZV-4B_3F2FG1YG99KAMDJD -----	146
ZV-SB_HQW3987EY73QHD1K -----	152
ZV-6B_V7Z30MMMS2WP7AQ2-----	158
ZV-7B_SZCBZAAP4ZAFD74P-----	164
GEORREFERENCIAS -----	170

**Proyecto de Reparcelación de la Unidad de Ejecución UE-2 del Sector de Planeamiento
SURS ICLA Centro Logístico de Antequera del P.G.O.U. de Antequera.**

Anexo Catastral

CONSULTA DESCRIPTIVA Y GRÁFICA

Referencia Catastral 29015A046000210000LQ



CONSULTA DESCRIPTIVA Y GRÁFICA DE DATOS CATASTRALES DE BIEN INMUEBLE

Referencia catastral: 29015A046000210000LQ

DATOS DESCRIPTIVOS DEL INMUEBLE

Localización:

Polígono 46 Parcela 21
ALMAZAN. ANTEQUERA [MÁLAGA]

Clase: RÚSTICO

Uso principal: Agrario

Superficie construida:

Año construcción:

Cultivo

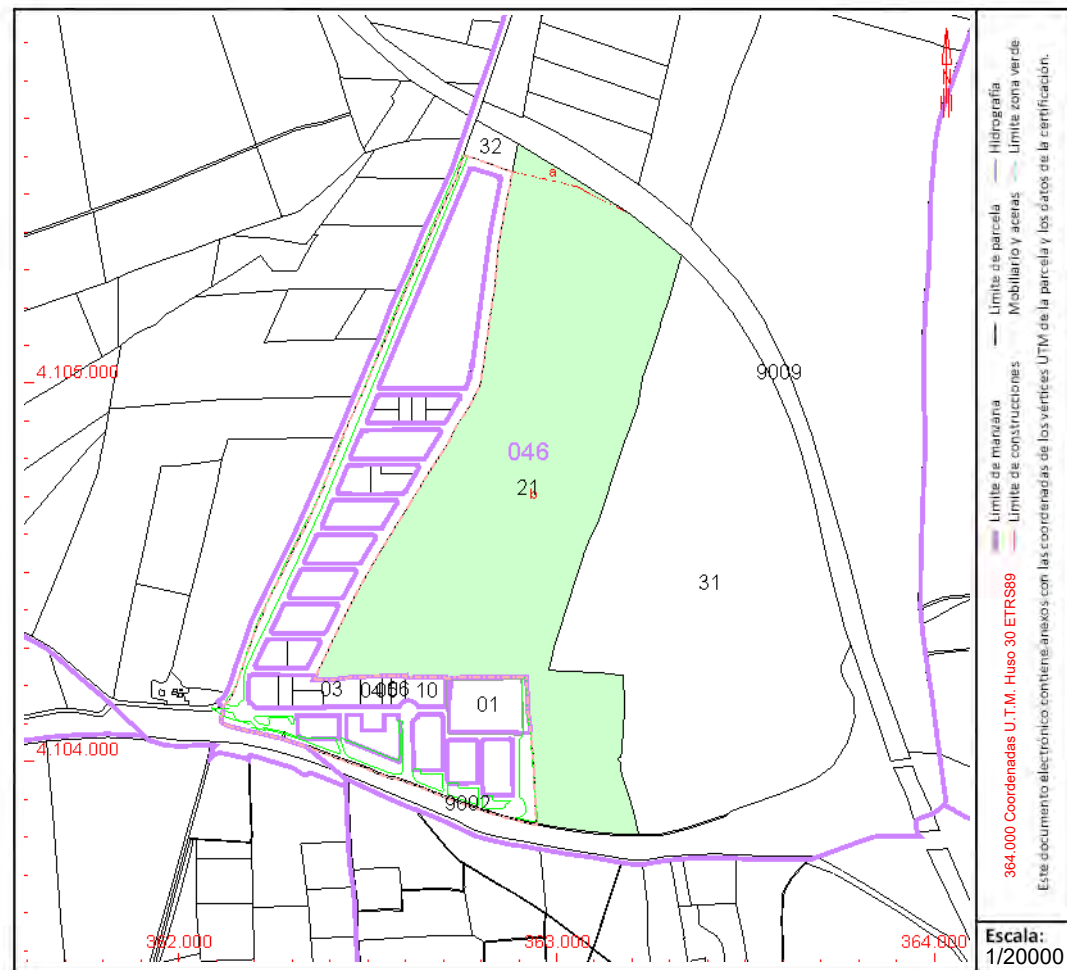
Subparcela	Cultivo/aprovechamiento	Intensidad Productiva	Superficie m ²
a	O- Olivos secano	01	9.350
b	O- Olivos secano	01	731.136

PARCELA

Superficie gráfica: 740.486 m²

Participación del inmueble: 100,00 %

Tipo:



Este documento no es una certificación catastral, pero sus datos pueden ser verificados a través del "Acceso a datos catastrales no protegidos de la SEC"

**Proyecto de Reparcelación de la Unidad de Ejecución UE-2 del Sector de Planeamiento
SURS ICLA Centro Logístico de Antequera del P.G.O.U. de Antequera.**

Anexo Catastral

Referencia Catastral 29015A046000310000LK



CONSULTA DESCRIPTIVA Y GRÁFICA DE DATOS CATASTRALES DE BIEN INMUEBLE

Referencia catastral: 29015A046000310000LK

DATOS DESCRIPTIVOS DEL INMUEBLE

Localización:

Suelo Polígono 46 Parcela 31 SURS-ICLA AGUIRRE. ANTEQUERA [MÁLAGA]

Clase: RÚSTICO

Uso principal: Agrario

Superficie construida:

Año construcción:

Cultivo

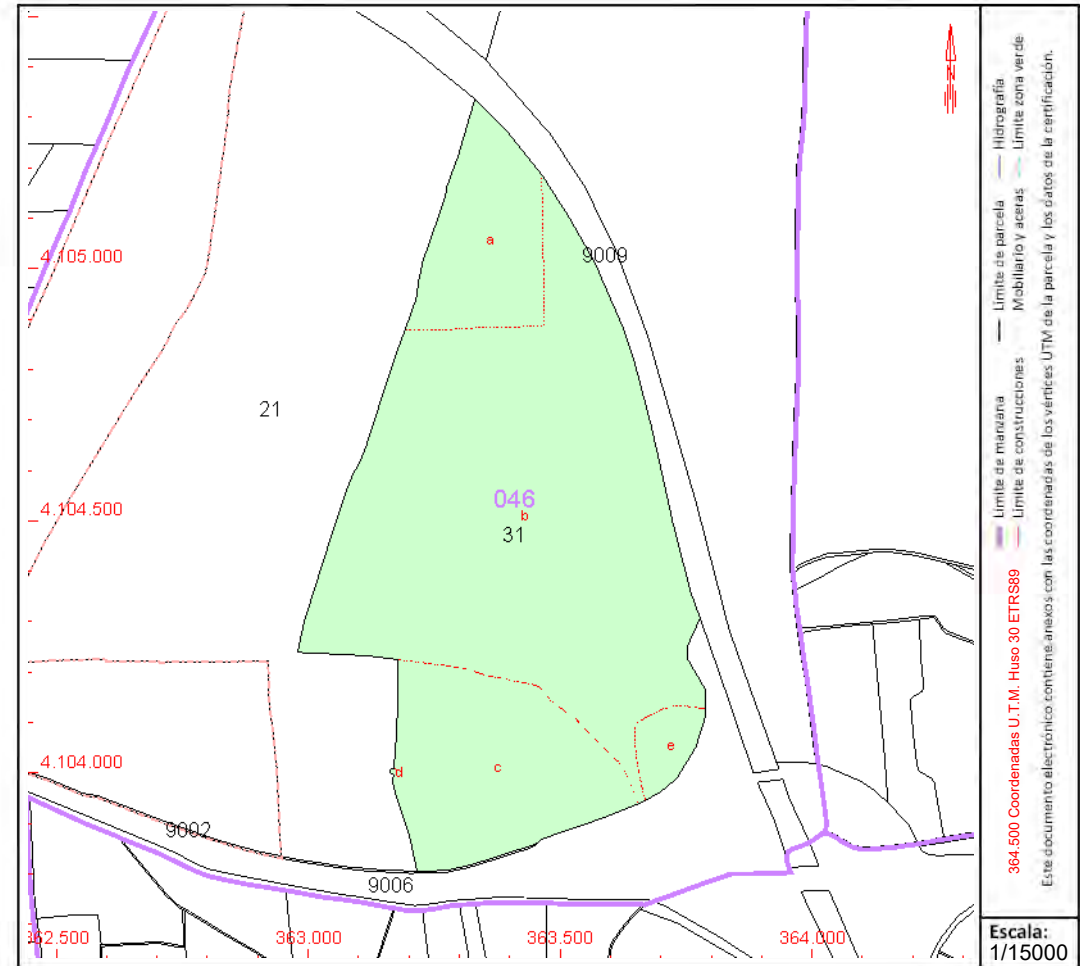
Subparcela	Cultivo/aprovechamiento	Intensidad Productiva	Superficie m ²
a	O- Olivos seco	02	83.123
b	C- Labor o Labradío seco	02	485.436
c	O- Olivos seco	04	137.682
d	I- Improductivo	00	118
e	C- Labor o Labradío seco	02	17.173

PARCELA

Superficie gráfica: 723.532 m²

Participación del inmueble: 100,00 %

Tipo:



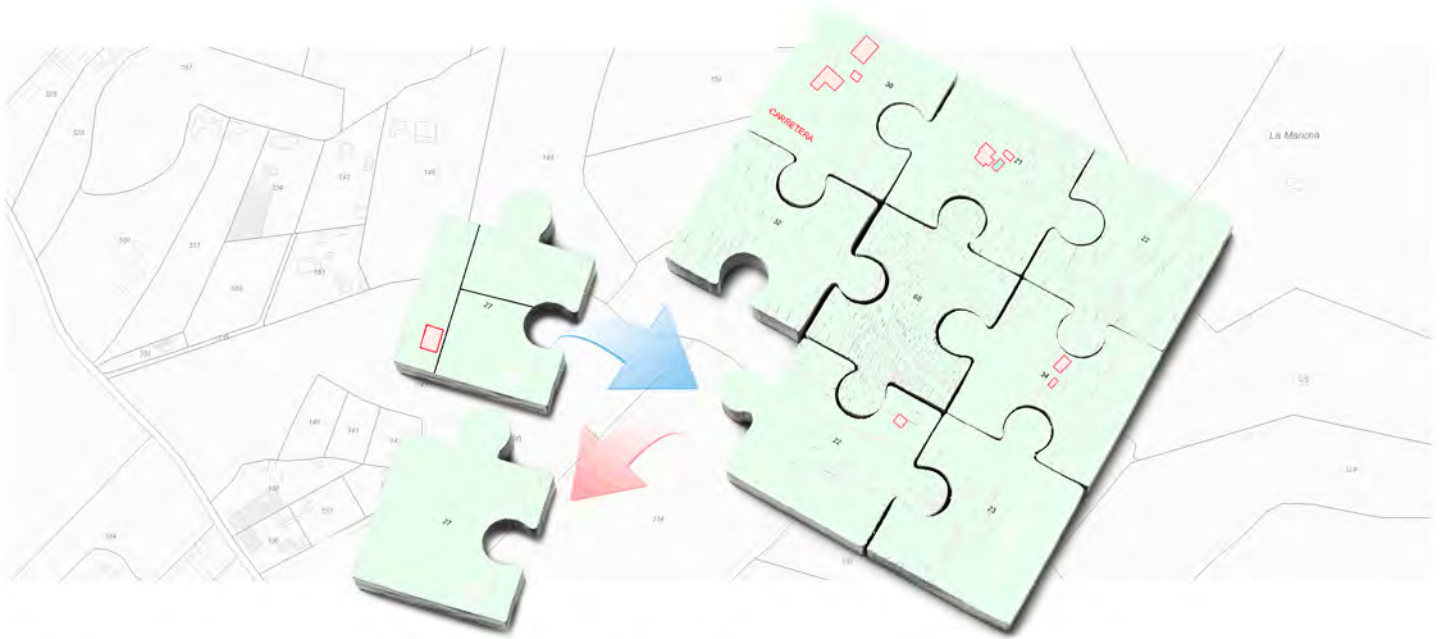
Este documento no es una certificación catastral, pero sus datos pueden ser verificados a través del "Acceso a datos catastrales no protegidos de la SEC"

**Proyecto de Reparcelación de la Unidad de Ejecución UE-2 del Sector de Planeamiento
SURS ICLA Centro Logístico de Antequera del P.G.O.U. de Antequera.**

Anexo Catastral

INFORMES DE VALIDACIÓN GRÁFICA

01 PARCELA APORTADA 1 CLA_34KMPW7EHBZWZX6E



Resultado de la validación

La representación gráfica objeto de este informe, no respeta la delimitación de la finca matriz o del perímetro del conjunto de las fincas aportadas que resulta de la cartografía catastral vigente o no cumple los requisitos técnicos que permiten su incorporación al Catastro, conforme a las normas dictadas en desarrollo del artículo 10.6 de la Ley Hipotecaria y del artículo 36.2 del texto refundido de la Ley del Catastro Inmobiliario.



Solicitante del IVG

ARAUJO TRIGO JOSE CARLOS DE

Titulación: ARQUITECTO
Colegio profesional: MALAGA

Universidad: MADRID
Número colegiado: 110



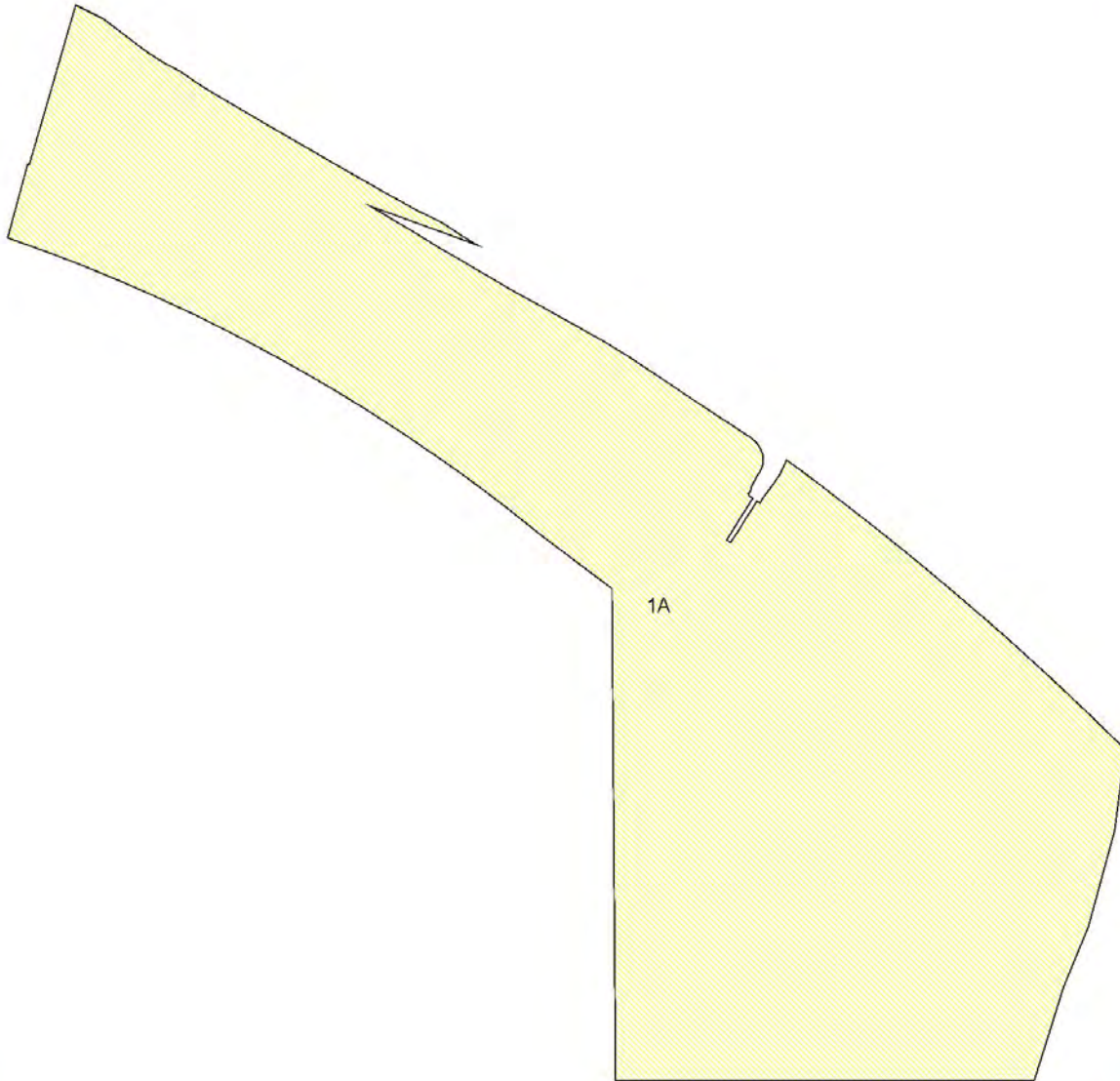
Nueva parcelación

Provincia: MÁLAGA

Municipio: ANTEQUERA

(362815 ; 4105656)

(363375 ; 4105656)



ESCALA 1:3000



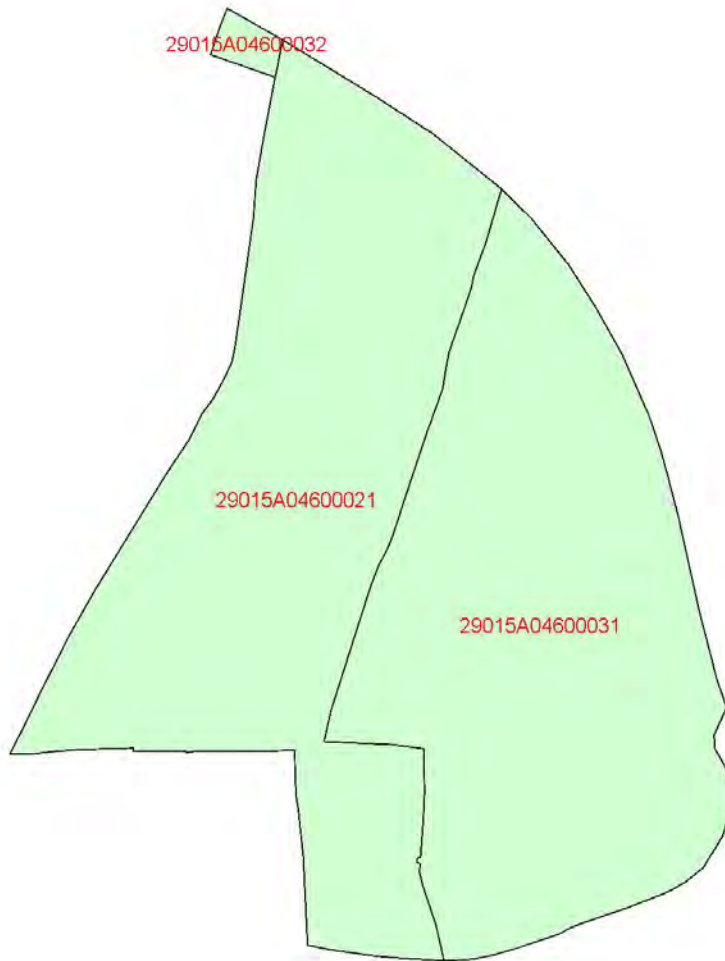
Parcelación catastral

Provincia: MÁLAGA

Municipio: ANTEQUERA

(361670 ; 4106004)

(364472 ; 4106004)



(361670 ; 4103493)

(364472 ; 4103493)

ESCALA 1:15000



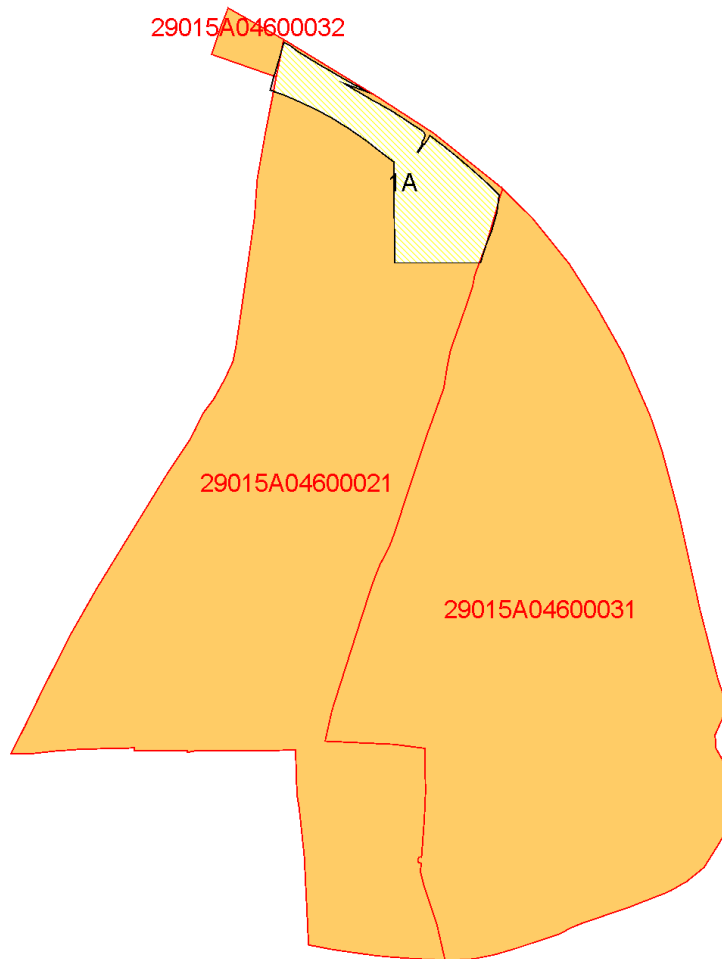
Superposición con cartografía catastral

Provincia: MÁLAGA

Municipio: ANTEQUERA

(361670 ; 4106004)

(364472 ; 4106004)



(361670 ; 4103493)

(364472 ; 4103493)

ESCALA 1:15000

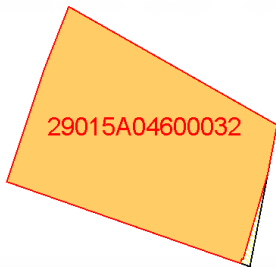


Leyenda

- Superficie de la parcela catastral fuera de la representación gráfica aportada
- Superficie de la representación gráfica aportada fuera de la parcela catastral
- Superficie coincidente



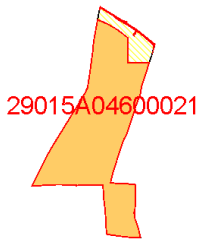
Parcelas catastrales **afectadas**



Referencia Catastral: 29015A04600032
Dirección Polígono 46 Parcela 32
ANTEQUERA [MÁLAGA]

AFECTADA PARCIALMENTE

Superficie afectada: 114 m2
Superficie restante: 11147 m2



Referencia Catastral: 29015A04600021
Dirección Polígono 46 Parcela 21
ANTEQUERA [MÁLAGA]

AFECTADA PARCIALMENTE

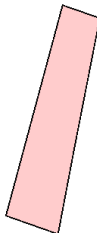
Superficie afectada: 65427 m2
Superficie restante: 675059 m2



Referencia Catastral: 29015A04600031
Dirección Polígono 46 Parcela 31
ANTEQUERA [MÁLAGA]

AFECTADA PARCIALMENTE

Superficie afectada: 226 m2
Superficie restante: 723306 m2



Referencia Catastral:
Dirección Dominio público o terreno no incorporado a la cartografía catastral.
ANTEQUERA [MÁLAGA]

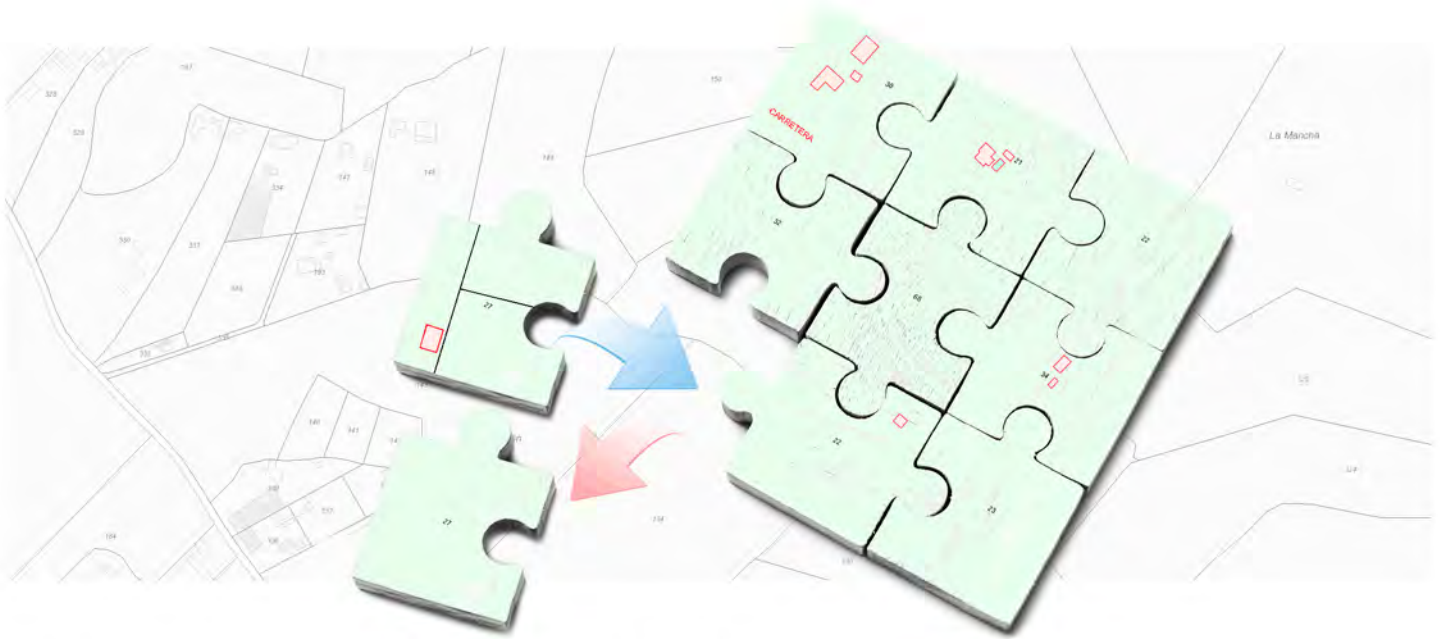
Superficie afectada: 179 m2



**Proyecto de Reparcelación de la Unidad de Ejecución UE-2 del Sector de Planeamiento
SURS ICLA Centro Logístico de Antequera del P.G.O.U. de Antequera.**

Anexo Catastral

02 PARCELA APORTADA 2 CLA_AY7PBOZ7R8VAX2V1



Resultado de la validación

La representación gráfica objeto de este informe, no respeta la delimitación de la finca matriz o del perímetro del conjunto de las fincas aportadas que resulta de la cartografía catastral vigente o no cumple los requisitos técnicos que permiten su incorporación al Catastro, conforme a las normas dictadas en desarrollo del artículo 10.6 de la Ley Hipotecaria y del artículo 36.2 del texto refundido de la Ley del Catastro Inmobiliario.



Solicitante del IVG

ARAUJO TRIGO JOSE CARLOS DE

Titulación: ARQUITECTO
Colegio profesional: MALAGA

Universidad: MADRID
Número colegiado: 110



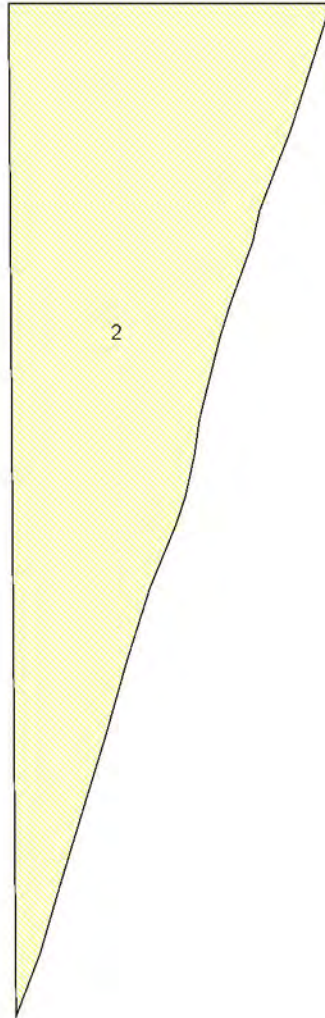
Nueva parcelación

Provincia: MÁLAGA

Municipio: ANTEQUERA

(362827 ; 4105254)

(363574 ; 4105254)



(362827 ; 4104584)

(363574 ; 4104584)

ESCALA 1:4000



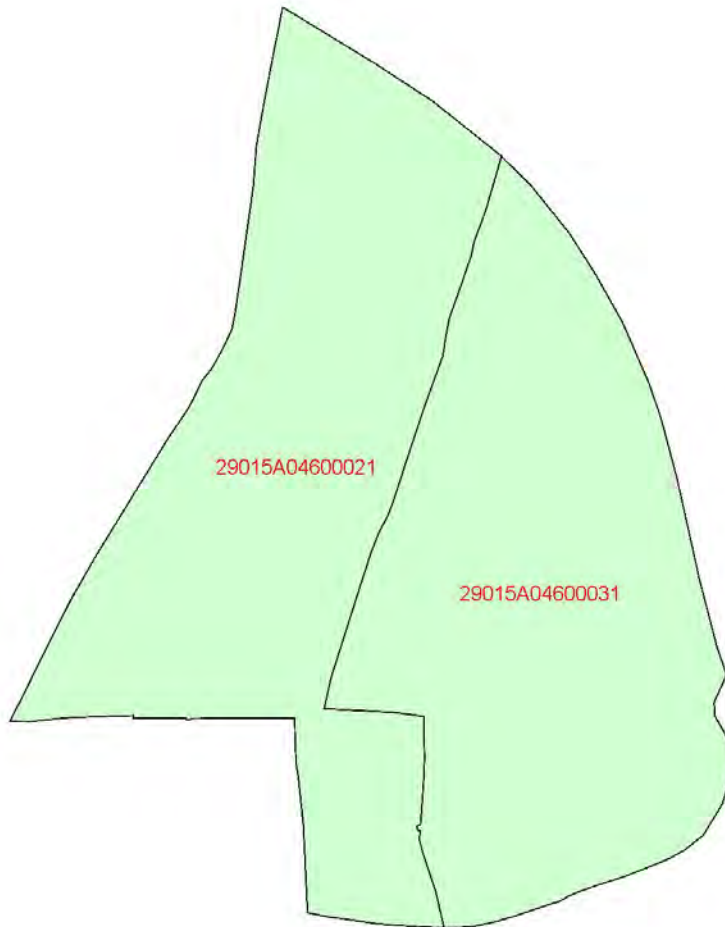
Parcelación catastral

Provincia: MÁLAGA

Municipio: ANTEQUERA

(361670 ; 4105973)

(364472 ; 4105973)



(361670 ; 4103462)

(364472 ; 4103462)

ESCALA 1:15000



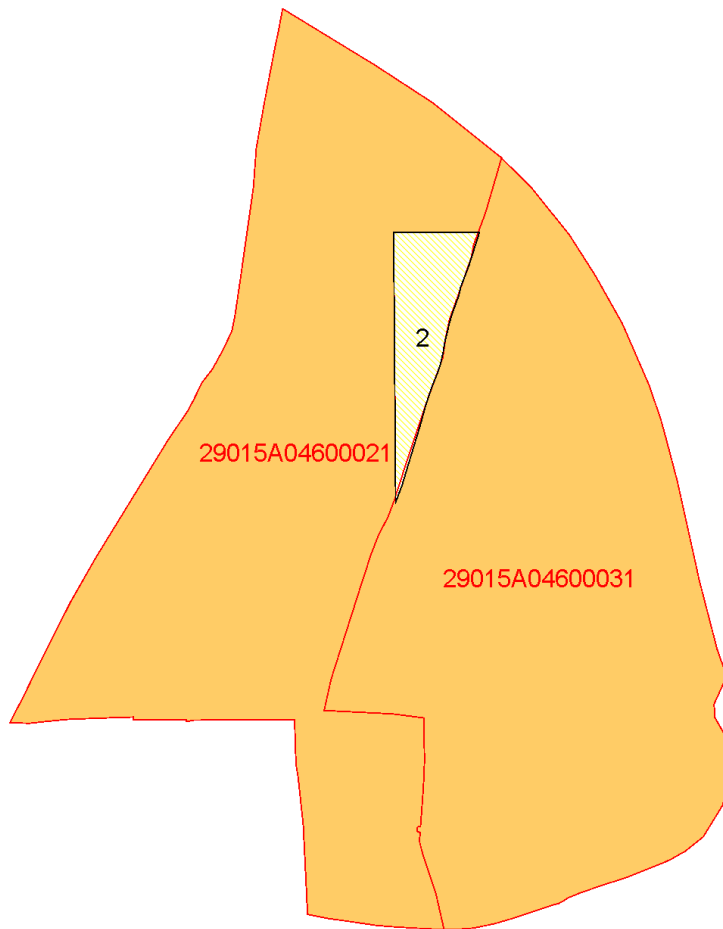
Superposición con cartografía catastral

Provincia: MÁLAGA

Municipio: ANTEQUERA

(361670 ; 4105973)

(364472 ; 4105973)



(361670 ; 4103462)

(364472 ; 4103462)

ESCALA 1:15000

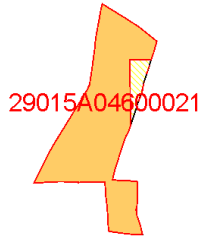


Leyenda

- Superficie de la parcela catastral fuera de la representación gráfica aportada
- Superficie de la representación gráfica aportada fuera de la parcela catastral
- Superficie coincidente



Parcelas catastrales **afectadas**



29015A04600021

Referencia Catastral: 29015A04600021

Dirección Polígono 46 Parcela 21
ANTEQUERA [MÁLAGA]

AFECTADA PARCIALMENTE

Superficie afectada: 44629 m2

Superficie restante: 695857 m2



29015A04600031

Referencia Catastral: 29015A04600031

Dirección Polígono 46 Parcela 31
ANTEQUERA [MÁLAGA]

AFECTADA PARCIALMENTE

Superficie afectada: 971 m2

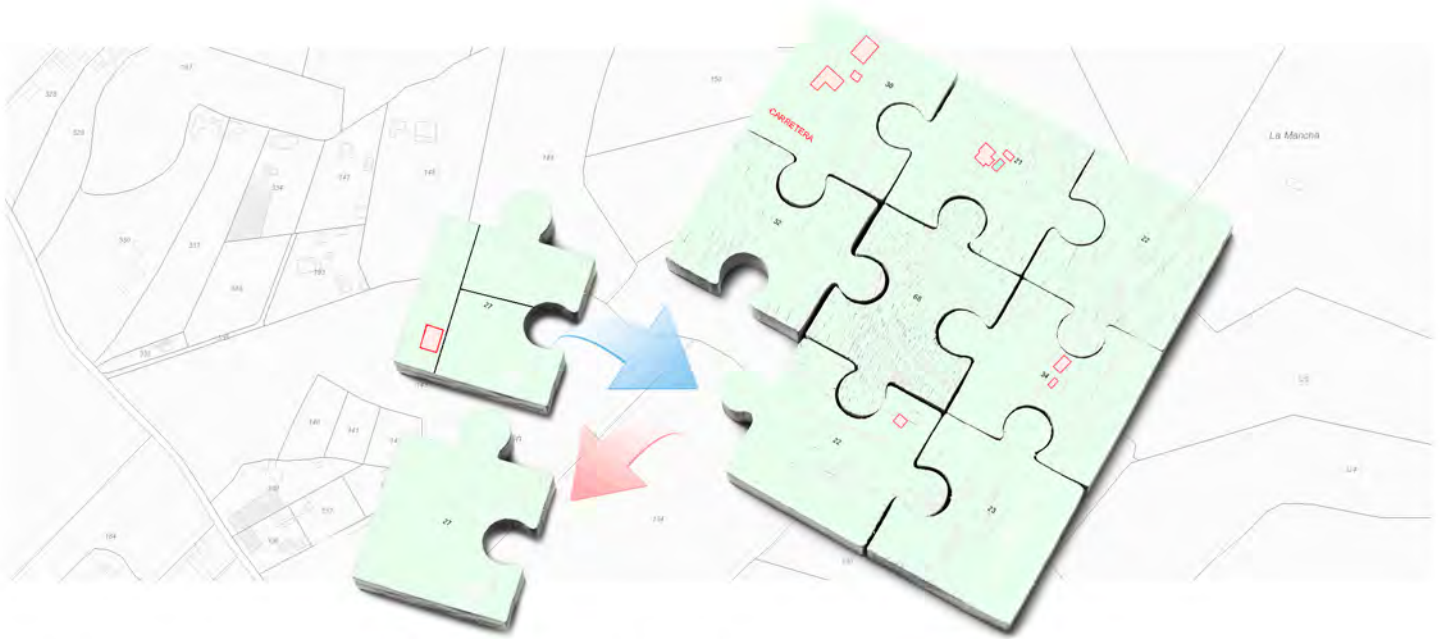
Superficie restante: 722561 m2



**Proyecto de Reparcelación de la Unidad de Ejecución UE-2 del Sector de Planeamiento
SURS ICLA Centro Logístico de Antequera del P.G.O.U. de Antequera.**

Anexo Catastral

03 PARCELA APORTADA 3 CLA_GBDWSCQ8C6JOH704



Resultado de la validación

La representación gráfica objeto de este informe, no respeta la delimitación de la finca matriz o del perímetro del conjunto de las fincas aportadas que resulta de la cartografía catastral vigente o no cumple los requisitos técnicos que permiten su incorporación al Catastro, conforme a las normas dictadas en desarrollo del artículo 10.6 de la Ley Hipotecaria y del artículo 36.2 del texto refundido de la Ley del Catastro Inmobiliario.



Solicitante del IVG

ARAUJO TRIGO JOSE CARLOS DE

Titulación: ARQUITECTO
Colegio profesional: MALAGA

Universidad: MADRID
Número colegiado: 110



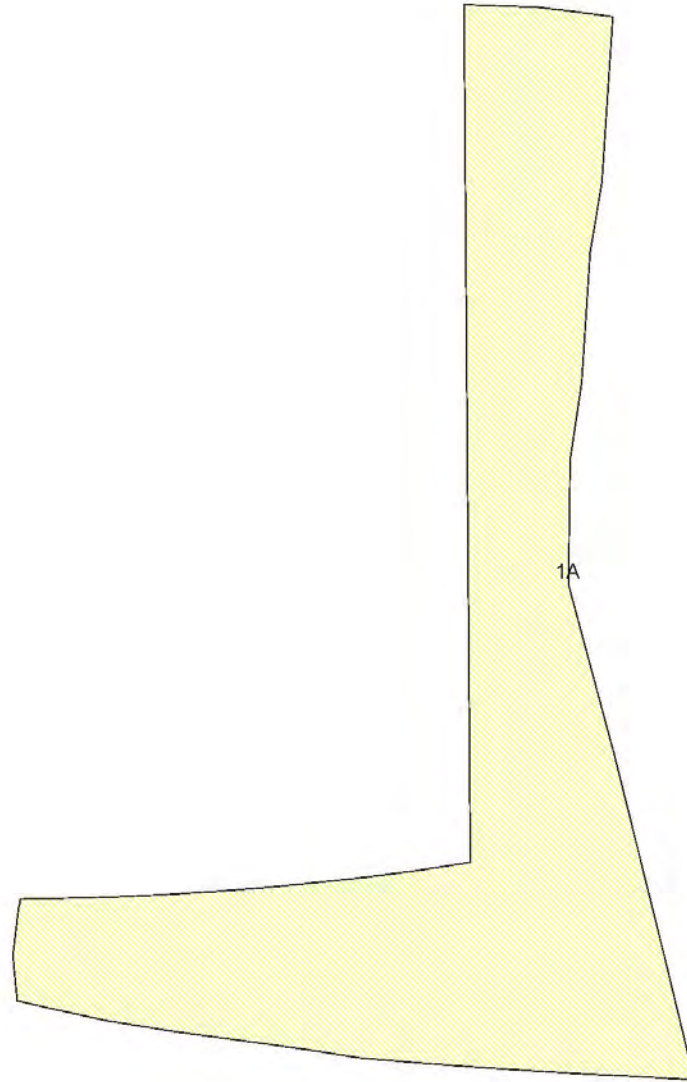
Nueva parcelación

Provincia: MÁLAGA

Municipio: ANTEQUERA

(362798 ; 4104270)

(363358 ; 4104270)



ESCALA 1:3000



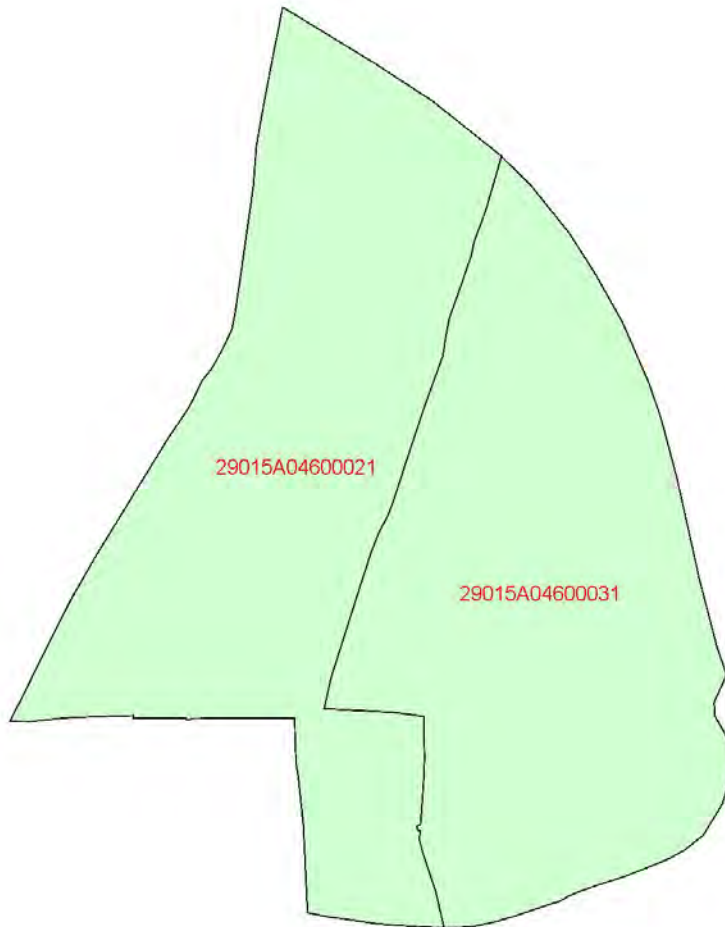
Parcelación catastral

Provincia: MÁLAGA

Municipio: ANTEQUERA

(361670 ; 4105973)

(364472 ; 4105973)



(361670 ; 4103462)

(364472 ; 4103462)

ESCALA 1:15000



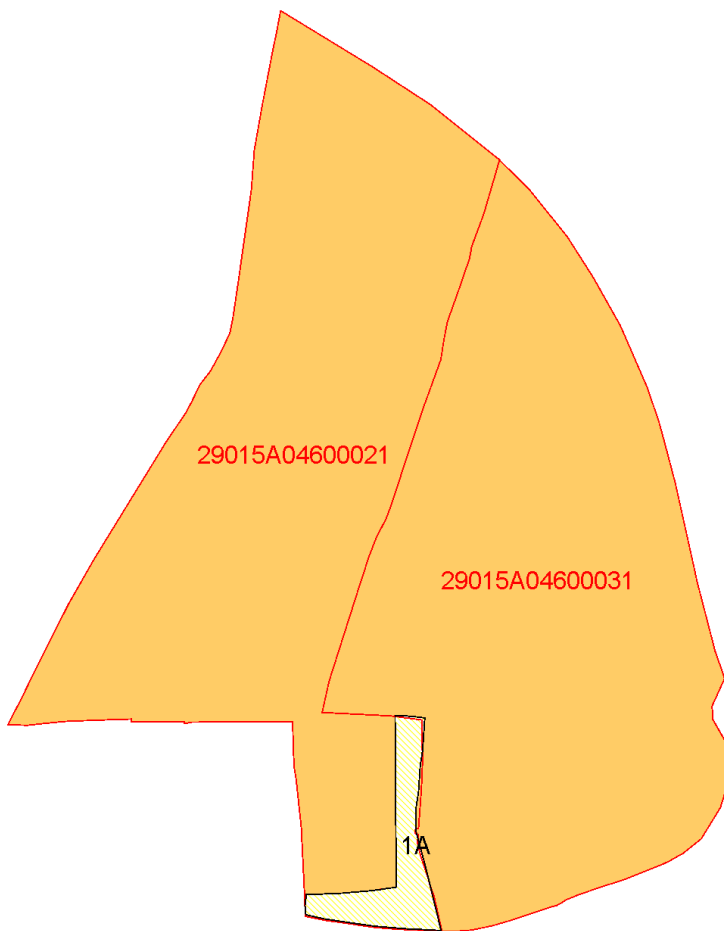
Superposición con cartografía catastral

Provincia: MÁLAGA

Municipio: ANTEQUERA

(361670 ; 4105973)

(364472 ; 4105973)



(361670 ; 4103462)

(364472 ; 4103462)

ESCALA 1:15000

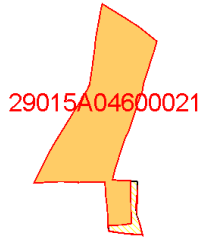


Leyenda

- Superficie de la parcela catastral fuera de la representación gráfica aportada
- Superficie de la representación gráfica aportada fuera de la parcela catastral
- Superficie coincidente



Parcelas catastrales **afectadas**



Referencia Catastral: 29015A04600021
Dirección Polígono 46 Parcela 21
ANTEQUERA [MÁLAGA]

AFECTADA PARCIALMENTE

Superficie afectada: 33827 m2
Superficie restante: 706659 m2



Referencia Catastral: 29015A04600031
Dirección Polígono 46 Parcela 31
ANTEQUERA [MÁLAGA]

AFECTADA PARCIALMENTE

Superficie afectada: 655 m2
Superficie restante: 722877 m2



Referencia Catastral:
Dirección Dominio público o terreno no incorporado a la cartografía catastral.
ANTEQUERA [MÁLAGA]

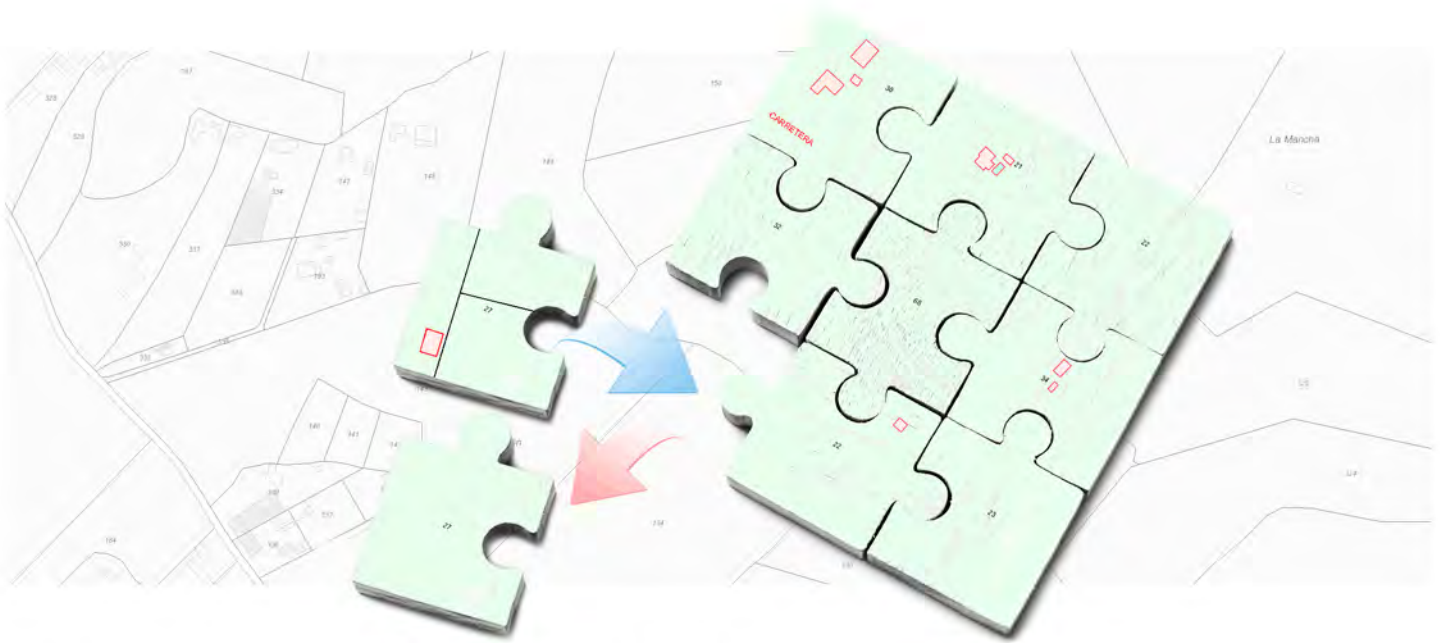
Superficie afectada: 2 m2



**Proyecto de Reparcelación de la Unidad de Ejecución UE-2 del Sector de Planeamiento
SURS ICLA Centro Logístico de Antequera del P.G.O.U. de Antequera.**

Anexo Catastral

04 PARCELA APORTADA 4 FSCJ_N76CKH8ME6ATY4BN



Resultado de la validación

La representación gráfica objeto de este informe, no respeta la delimitación de la finca matriz o del perímetro del conjunto de las fincas aportadas que resulta de la cartografía catastral vigente o no cumple los requisitos técnicos que permiten su incorporación al Catastro, conforme a las normas dictadas en desarrollo del artículo 10.6 de la Ley Hipotecaria y del artículo 36.2 del texto refundido de la Ley del Catastro Inmobiliario.



Solicitante del IVG

ARAUJO TRIGO JOSE CARLOS DE

Titulación: ARQUITECTO
Colegio profesional: MALAGA

Universidad: MADRID
Número colegiado: 110



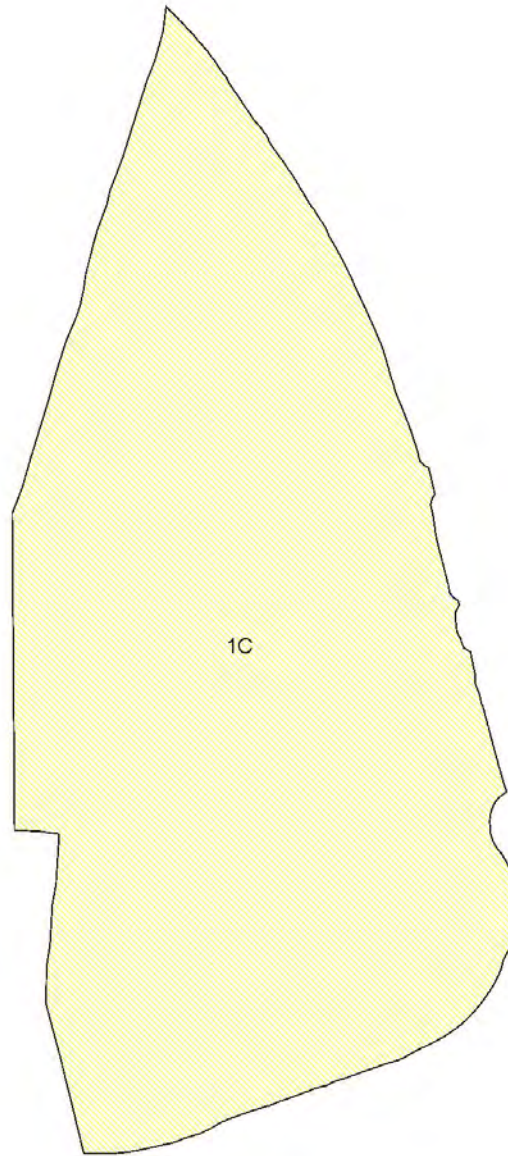
Nueva parcelación

Provincia: MÁLAGA

Municipio: ANTEQUERA

(362518 ; 4105400)

(364386 ; 4105400)



(362518 ; 4103726)

(364386 ; 4103726)

ESCALA 1:10000



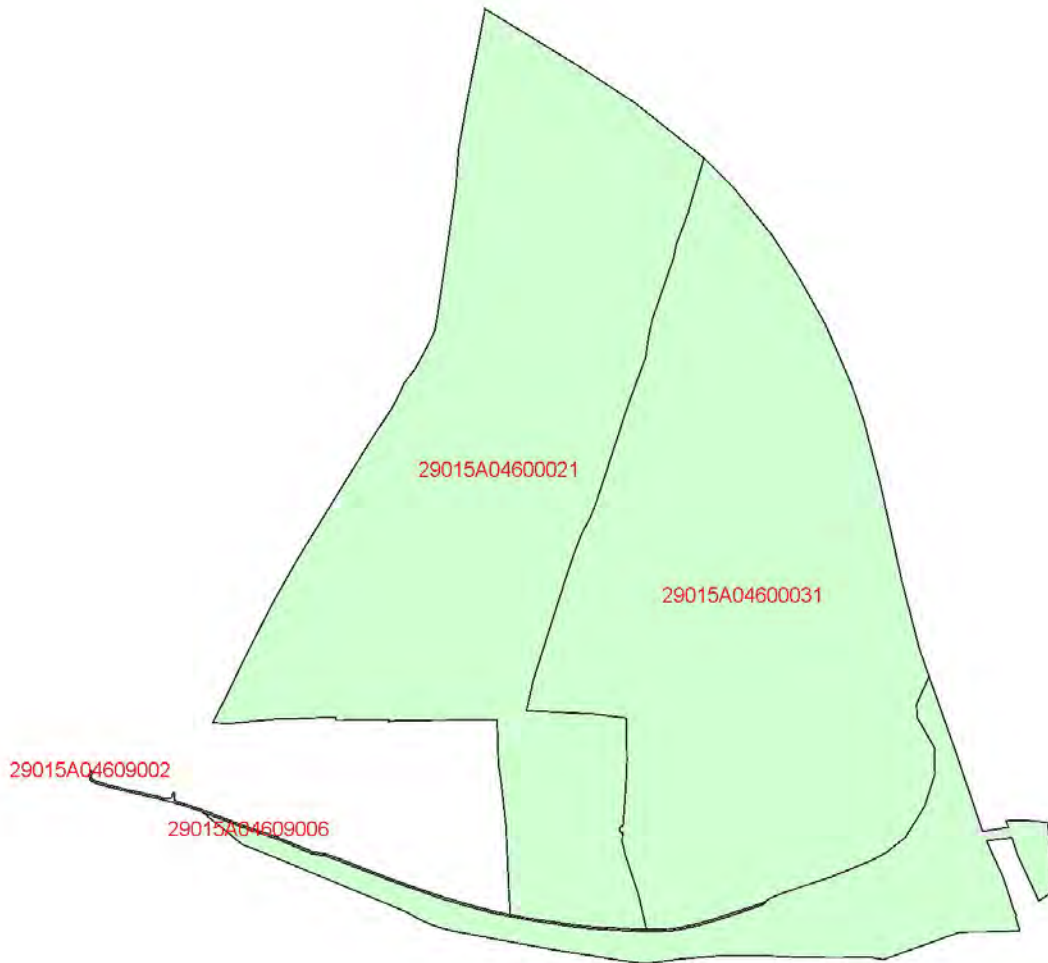
Parcelación catastral

Provincia: MÁLAGA

Municipio: ANTEQUERA

(361667 ; 4105939)

(364469 ; 4105939)



(361667 ; 4103428)

(364469 ; 4103428)

ESCALA 1:15000



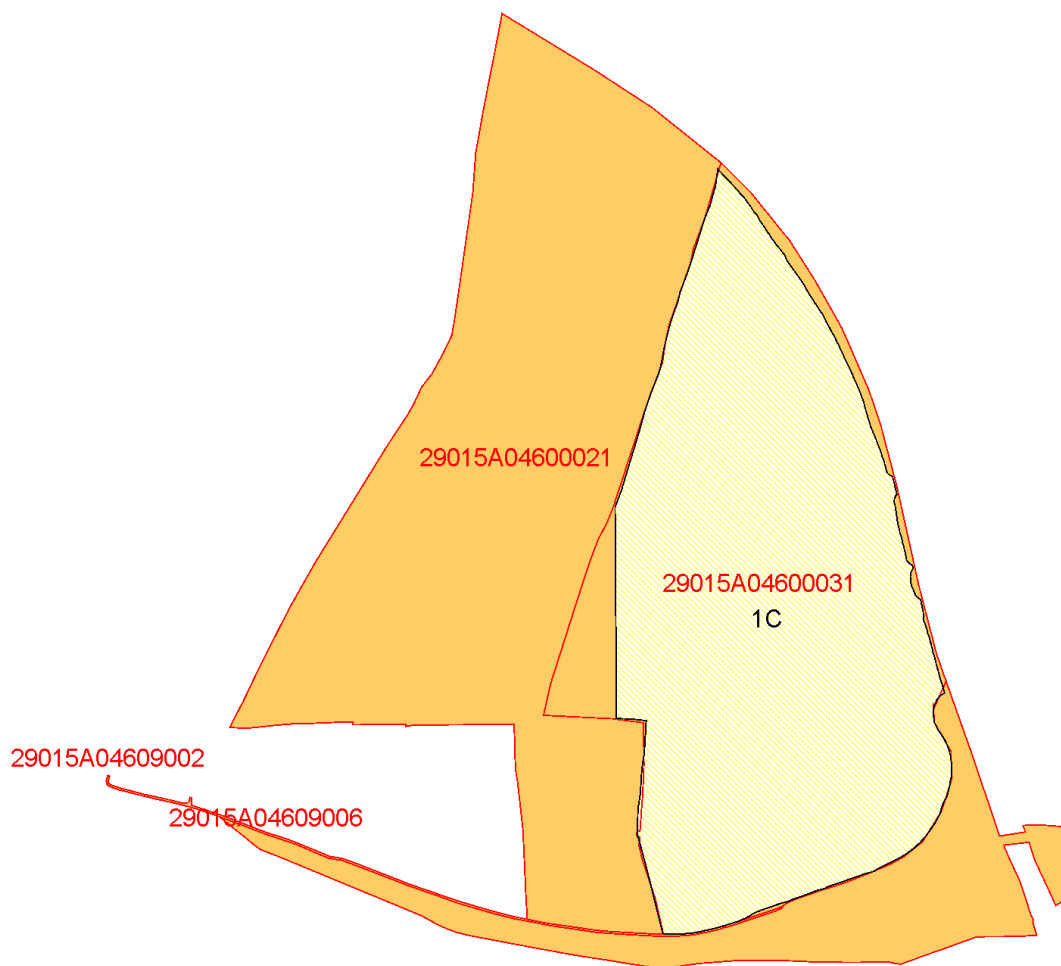
Superposición con cartografía catastral

Provincia: MÁLAGA

Municipio: ANTEQUERA

(361667 ; 4105939)

(364469 ; 4105939)



(361667 ; 4103428)

(364469 ; 4103428)

ESCALA 1:15000



Leyenda

- Superficie de la parcela catastral fuera de la representación gráfica aportada
- Superficie de la representación gráfica aportada fuera de la parcela catastral
- Superficie coincidente

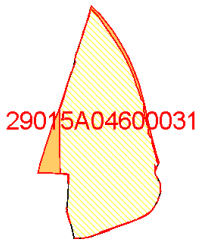


Parcelas catastrales **afectadas**




Referencia Catastral: 29015A04600021
Dirección Polígono 46 Parcela 21
ANTEQUERA [MÁLAGA]

AFECTADA PARCIALMENTE
Superficie afectada: 1009 m2
Superficie restante: 739477 m2



Referencia Catastral: 29015A04600031
Dirección Polígono 46 Parcela 31
ANTEQUERA [MÁLAGA]

AFECTADA PARCIALMENTE
Superficie afectada: 668877 m2
Superficie restante: 54655 m2



Referencia Catastral: 29015A04609002
Dirección Polígono 46 Parcela 9002
ANTEQUERA [MÁLAGA]

AFECTADA PARCIALMENTE
Superficie afectada: 12 m2
Superficie restante: 5711 m2



Referencia Catastral: 29015A04609006
Dirección CR JUNTA A-92
ANTEQUERA [MÁLAGA]

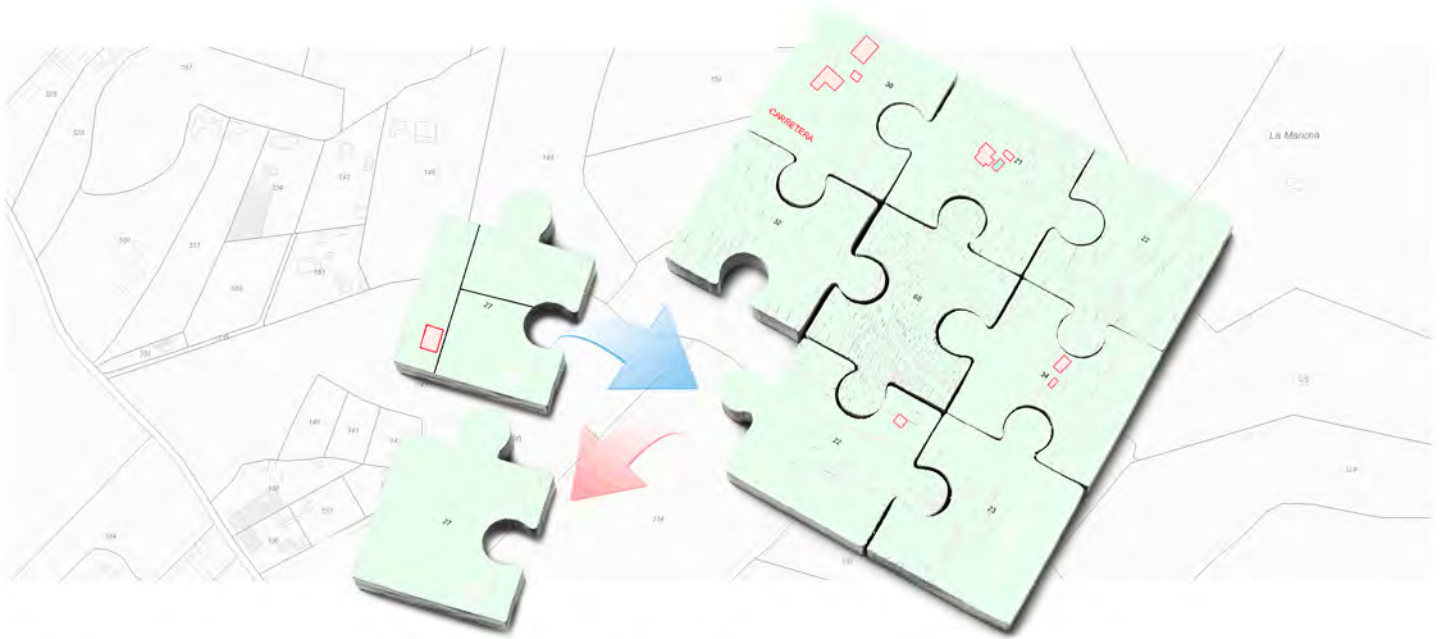
AFECTADA PARCIALMENTE
Superficie afectada: 147 m2
Superficie restante: 173775 m2



**Proyecto de Reparcelación de la Unidad de Ejecución UE-2 del Sector de Planeamiento
SURS ICLA Centro Logístico de Antequera del P.G.O.U. de Antequera.**

Anexo Catastral

DEPÓSITO AGUA_2NKMK59TKSQPVAJ



Resultado de la validación

La representación gráfica objeto de este informe, no respeta la delimitación de la finca matriz o del perímetro del conjunto de las fincas aportadas que resulta de la cartografía catastral vigente o no cumple los requisitos técnicos que permiten su incorporación al Catastro, conforme a las normas dictadas en desarrollo del artículo 10.6 de la Ley Hipotecaria y del artículo 36.2 del texto refundido de la Ley del Catastro Inmobiliario.



Solicitante del IVG

ARAUJO TRIGO JOSE CARLOS DE

Titulación: ARQUITECTO
Colegio profesional: MALAGA

Universidad: MADRID
Número colegiado: 110




Nueva parcelación

Provincia: MÁLAGA

Municipio: ANTEQUERA

(363308 ; 4104974)

(363355 ; 4104974)



(363308 ; 4104932)

(363355 ; 4104932)

ESCALA 1:250



INFORME DE VALIDACIÓN GRÁFICA FRENTE A PARCELARIO CATASTRAL

CSV: 2NKMK59TKSQVPVAJ

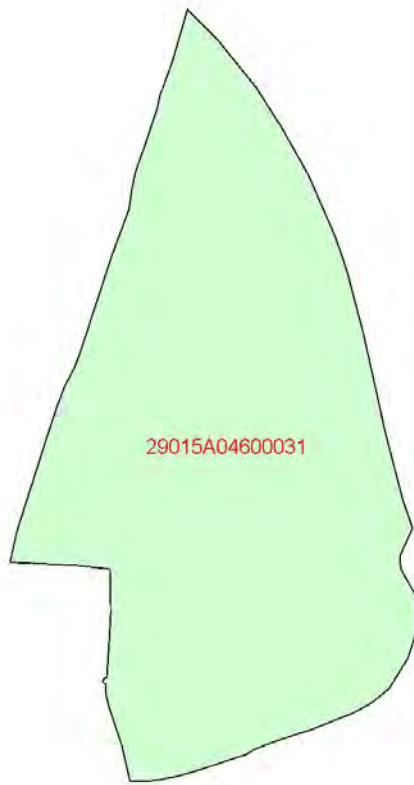
Parcelación catastral

Provincia: MÁLAGA

Municipio: ANTEQUERA

(361981 ; 4105825)

(364783 ; 4105825)



29015A04600031

(361981 ; 4103314)

(364783 ; 4103314)

ESCALA 1:15000



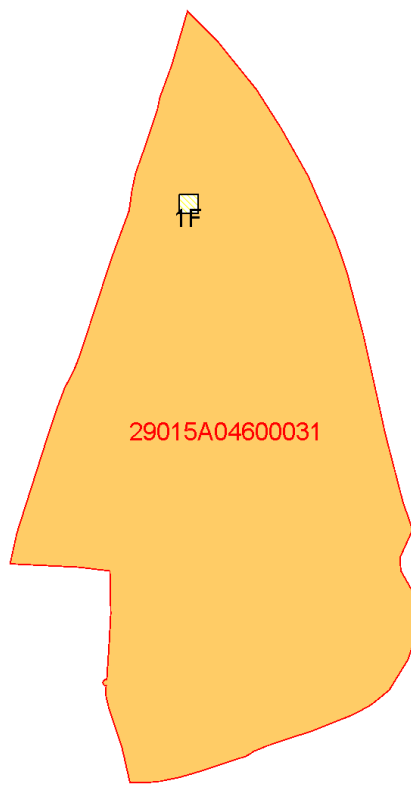
Superposición con cartografía catastral

Provincia: MÁLAGA

Municipio: ANTEQUERA

(361981 ; 4105825)

(364783 ; 4105825)



(361981 ; 4103314)

(364783 ; 4103314)

ESCALA 1:15000



Leyenda

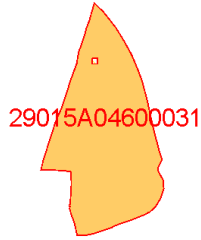
- Superficie de la parcela catastral fuera de la representación gráfica aportada
- Superficie de la representación gráfica aportada fuera de la parcela catastral
- Superficie coincidente



INFORME DE VALIDACIÓN GRÁFICA FRENTE A PARCELARIO CATASTRAL

CSV: 2NKMK59TKSQVPVAJ

Parcelas catastrales **afectadas**



Referencia Catastral: 29015A04600031

Dirección Polígono 46 Parcela 31
ANTEQUERA [MÁLAGA]

AFECTADA PARCIALMENTE

Superficie afectada: 1406 m²

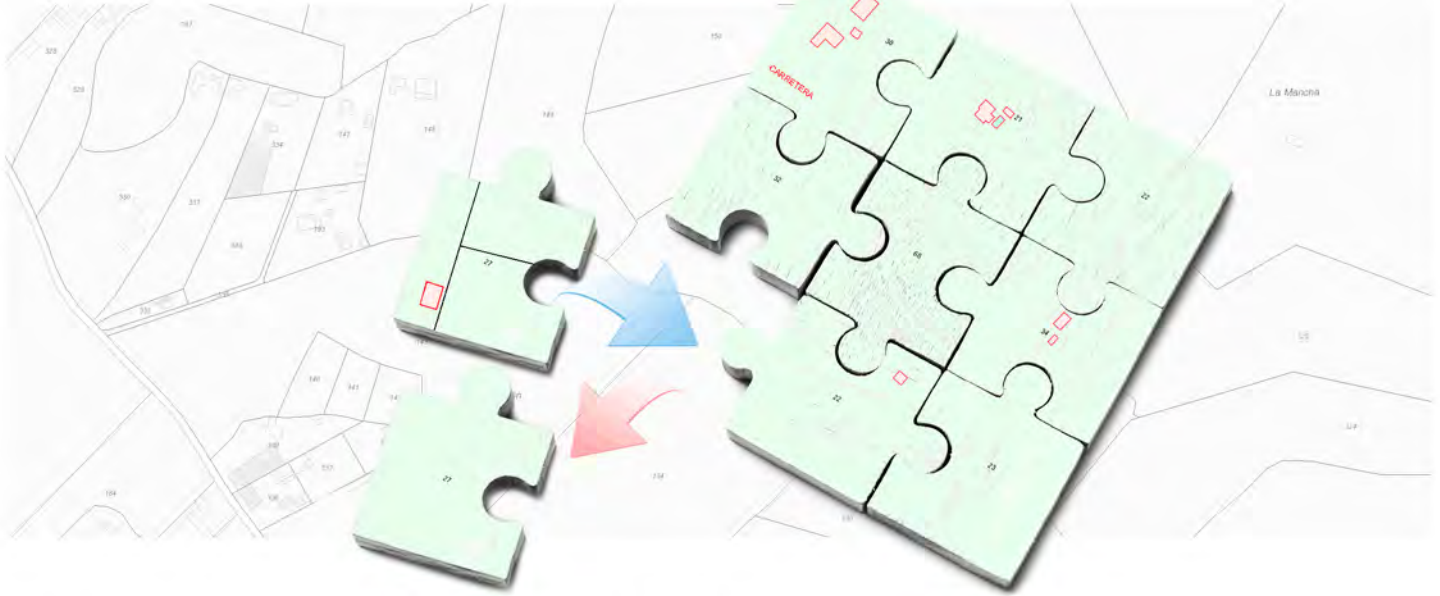
Superficie restante: 722126 m²



**Proyecto de Reparcelación de la Unidad de Ejecución UE-2 del Sector de Planeamiento
SURS ICLA Centro Logístico de Antequera del P.G.O.U. de Antequera.**

Anexo Catastral

SUBESTACION ELECTRICA_0748FH9QY8GODYHO



Resultado de la validación

La representación gráfica objeto de este informe, no respeta la delimitación de la finca matriz o del perímetro del conjunto de las fincas aportadas que resulta de la cartografía catastral vigente o no cumple los requisitos técnicos que permiten su incorporación al Catastro, conforme a las normas dictadas en desarrollo del artículo 10.6 de la Ley Hipotecaria y del artículo 36.2 del texto refundido de la Ley del Catastro Inmobiliario.



Solicitante del IVG

ARAUJO TRIGO JOSE CARLOS DE

Titulación: ARQUITECTO
Colegio profesional: MALAGA

Universidad: MADRID
Número colegiado: 110



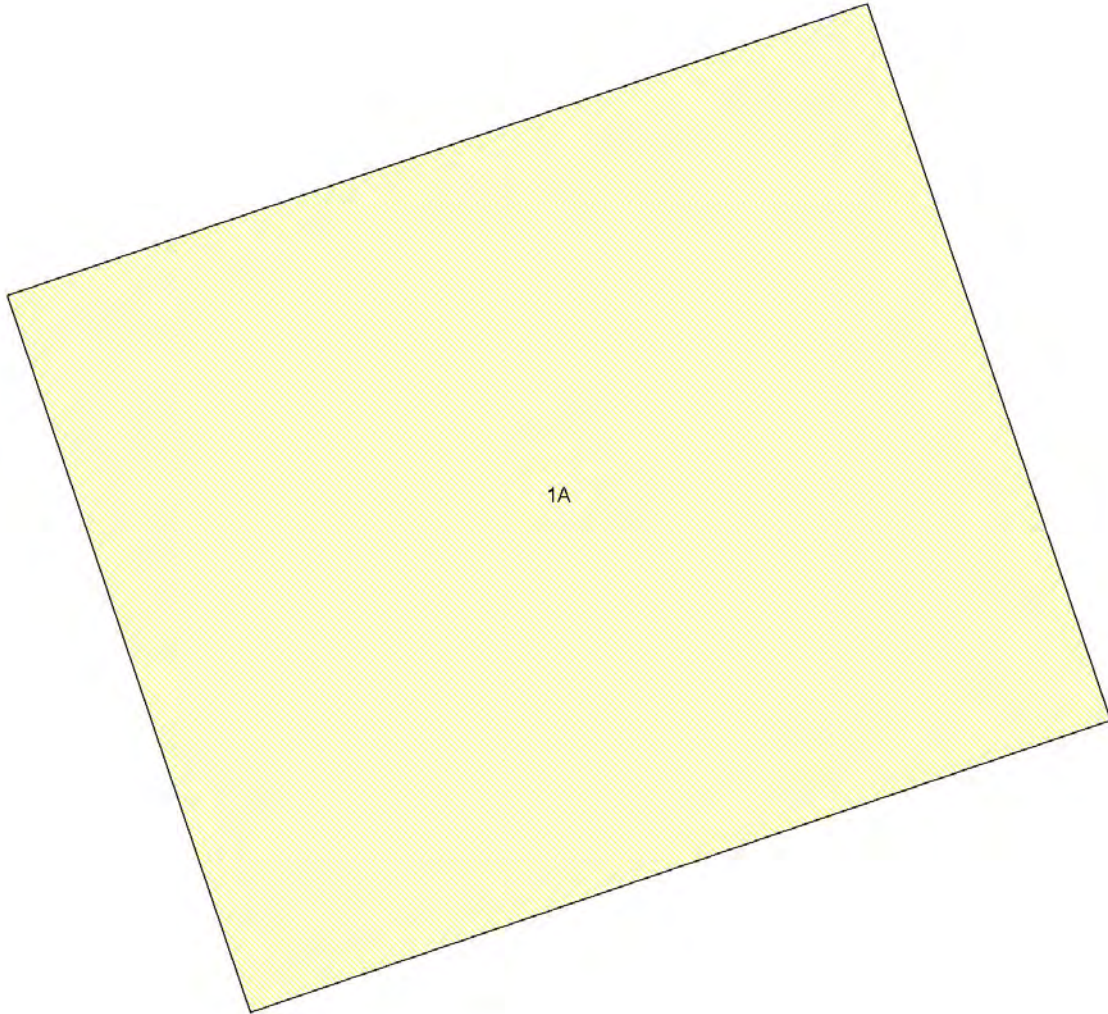
Nueva parcelación

Provincia: MÁLAGA

Municipio: ANTEQUERA

(363642 ; 4104106)

(363735 ; 4104106)



(363642 ; 4104022)

(363735 ; 4104022)

ESCALA 1:500



INFORME DE VALIDACIÓN GRÁFICA FRENTE A PARCELARIO CATASTRAL

CSV: 074BFH9QY8G0DYH0

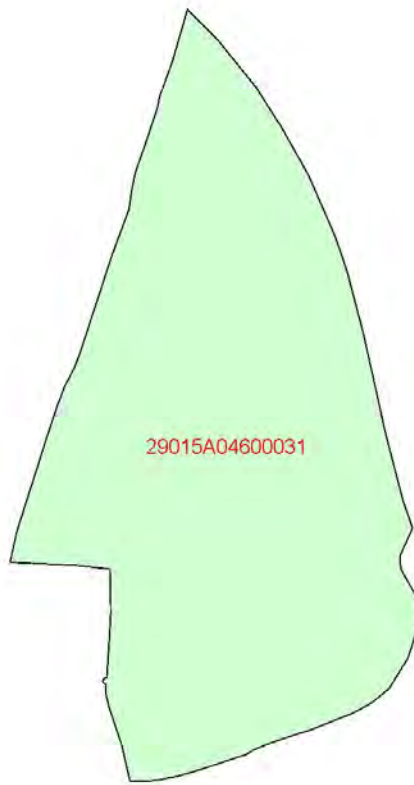
Parcelación catastral

Provincia: MÁLAGA

Municipio: ANTEQUERA

(361981 ; 4105825)

(364783 ; 4105825)



29015A04600031

(361981 ; 4103314)

(364783 ; 4103314)

ESCALA 1:15000



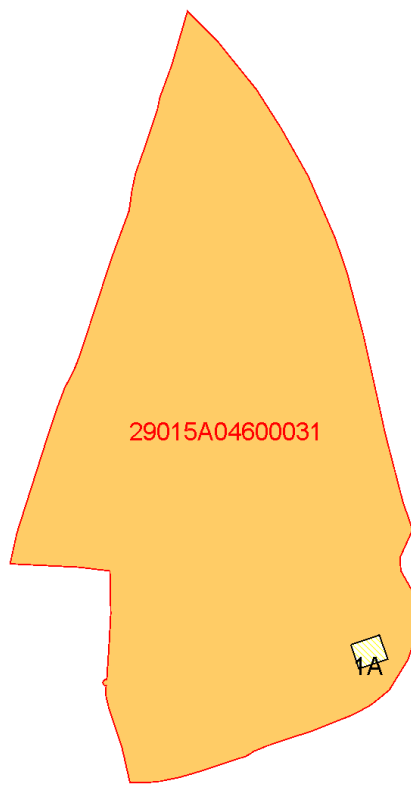
Superposición con cartografía catastral

Provincia: MÁLAGA

Municipio: ANTEQUERA

(361981 ; 4105825)

(364783 ; 4105825)



(361981 ; 4103314)

(364783 ; 4103314)

ESCALA 1:15000



Leyenda

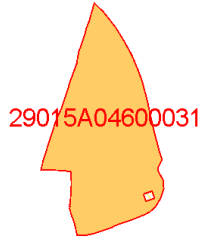
- Superficie de la parcela catastral fuera de la representación gráfica aportada
- Superficie de la representación gráfica aportada fuera de la parcela catastral
- Superficie coincidente



INFORME DE VALIDACIÓN GRÁFICA FRENTE A PARCELARIO CATASTRAL

CSV: 074BFH9QY8G0DYH0

Parcelas catastrales **afectadas**



Referencia Catastral: 29015A04600031

Dirección Polígono 46 Parcela 31
ANTEQUERA [MÁLAGA]

AFECTADA PARCIALMENTE

Superficie afectada: 3000 m2


Superficie restante: 720532 m2



**Proyecto de Reparcelación de la Unidad de Ejecución UE-2 del Sector de Planeamiento
SURS ICLA Centro Logístico de Antequera del P.G.O.U. de Antequera.**

Anexo Catastral

PARCELA 2A_ VSZC1X14NDNR83XW



Resultado de la validación

La representación gráfica objeto de este informe, no respeta la delimitación de la finca matriz o del perímetro del conjunto de las fincas aportadas que resulta de la cartografía catastral vigente o no cumple los requisitos técnicos que permiten su incorporación al Catastro, conforme a las normas dictadas en desarrollo del artículo 10.6 de la Ley Hipotecaria y del artículo 36.2 del texto refundido de la Ley del Catastro Inmobiliario.



Solicitante del IVG

ARAUJO TRIGO JOSE CARLOS DE

Titulación: ARQUITECTO
Colegio profesional: MALAGA

Universidad: MADRID
Número colegiado: 110



INFORME DE VALIDACIÓN GRÁFICA FRENTE A PARCELARIO CATASTRAL

CSV: VSZC1X14NDNR83XW

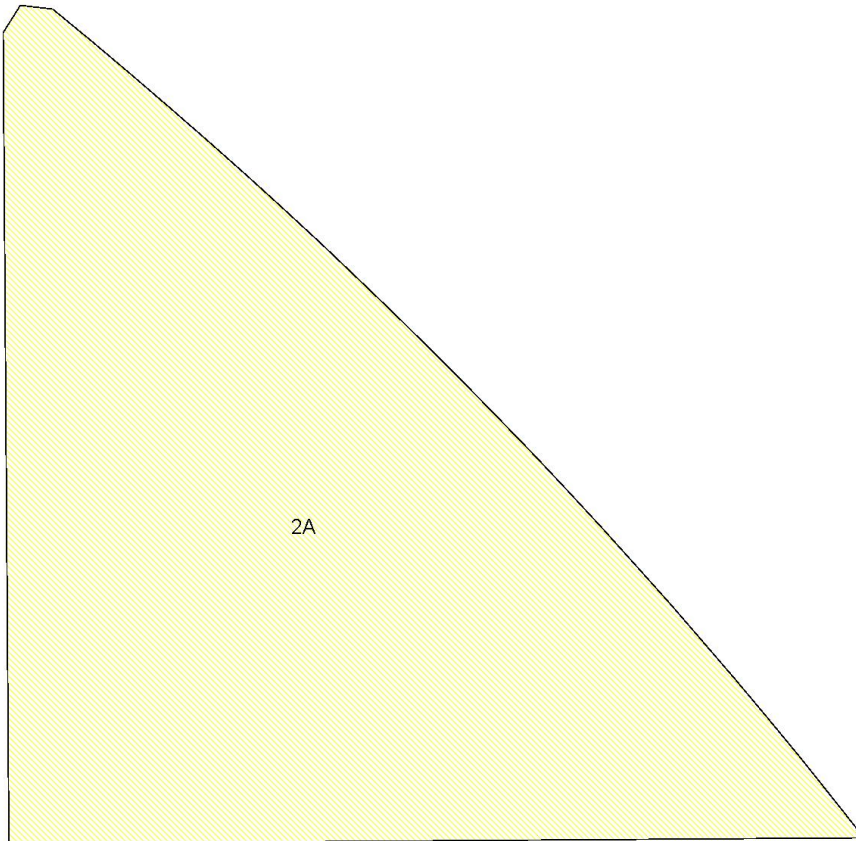
Nueva parcelación

Provincia: MÁLAGA

Municipio: ANTEQUERA

(363089 ; 4105398)

(363369 ; 4105398)



2A

(363089 ; 4105147)

(363369 ; 4105147)

ESCALA 1:1500



INFORME DE VALIDACIÓN GRÁFICA FRENTE A PARCELARIO CATASTRAL

CSV: VSZC1X14NDNR83XW

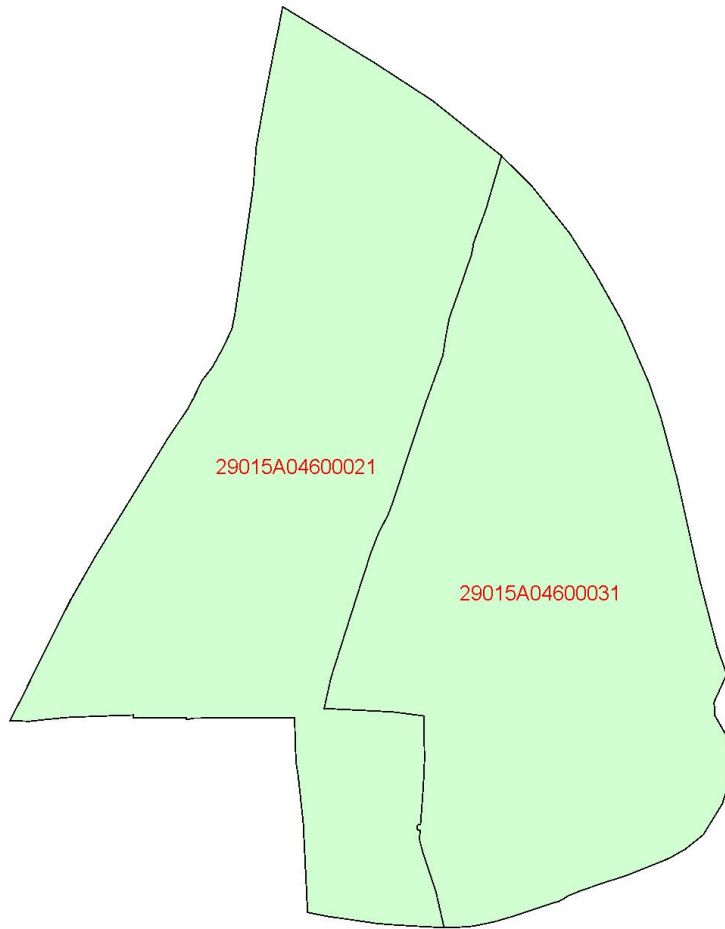
Parcelación catastral

Provincia: MÁLAGA

Municipio: ANTEQUERA

(361670 ; 4105973)

(364472 ; 4105973)



(361670 ; 4103462)

(364472 ; 4103462)

ESCALA 1:15000



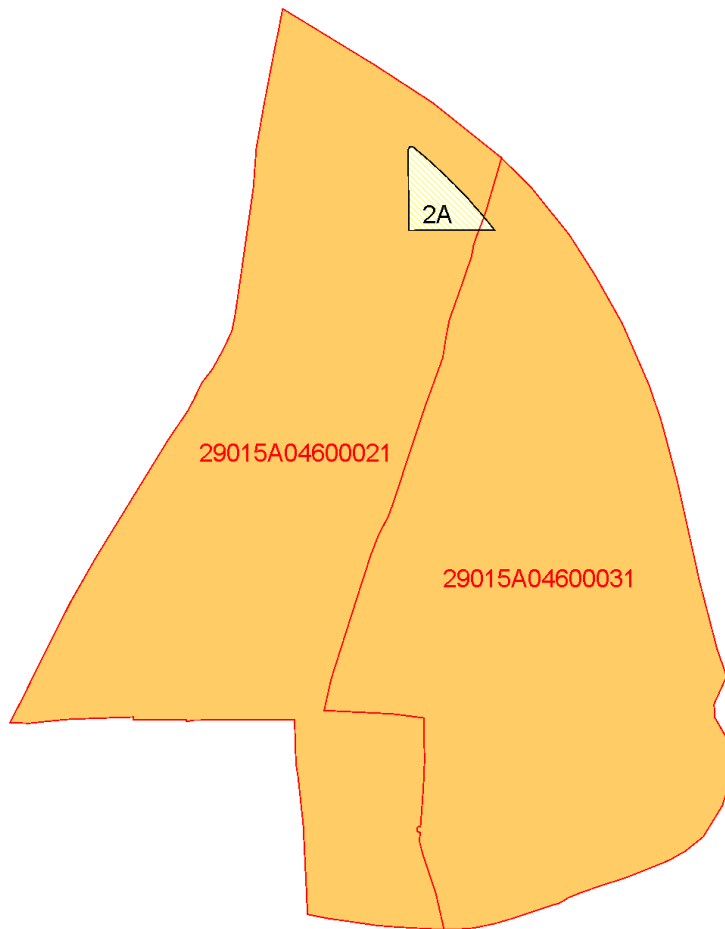
Superposición con cartografía catastral

Provincia: MÁLAGA

Municipio: ANTEQUERA

(361670 ; 4105973)

(364472 ; 4105973)



(361670 ; 4103462)

(364472 ; 4103462)

ESCALA 1:15000



Leyenda

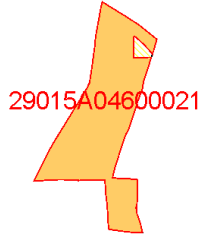
- Superficie de la parcela catastral fuera de la representación gráfica aportada
- Superficie de la representación gráfica aportada fuera de la parcela catastral
- Superficie coincidente



INFORME DE VALIDACIÓN GRÁFICA FRENTE A PARCELARIO CATASTRAL

CSV: VSZC1X14NDNR83XW

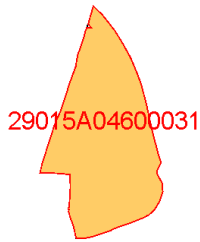
Parcelas catastrales **afectadas**



Referencia Catastral: 29015A04600021
Dirección Polígono 46 Parcela 21
ANTEQUERA [MÁLAGA]

AFECTADA PARCIALMENTE

Superficie afectada: 15417 m2
Superficie restante: 725069 m2



Referencia Catastral: 29015A04600031
Dirección Polígono 46 Parcela 31
ANTEQUERA [MÁLAGA]

AFECTADA PARCIALMENTE


Superficie afectada: 389 m2
Superficie restante: 723143 m2



**Proyecto de Reparcelación de la Unidad de Ejecución UE-2 del Sector de Planeamiento
SURS ICLA Centro Logístico de Antequera del P.G.O.U. de Antequera.**

Anexo Catastral

PARCELA 28_6A3VH812ENHME80H



Resultado de la validación

La representación gráfica objeto de este informe, no respeta la delimitación de la finca matriz o del perímetro del conjunto de las fincas aportadas que resulta de la cartografía catastral vigente o no cumple los requisitos técnicos que permiten su incorporación al Catastro, conforme a las normas dictadas en desarrollo del artículo 10.6 de la Ley Hipotecaria y del artículo 36.2 del texto refundido de la Ley del Catastro Inmobiliario.



Solicitante del IVG

ARAUJO TRIGO JOSE CARLOS DE

Titulación: ARQUITECTO
Colegio profesional: MALAGA

Universidad: MADRID
Número colegiado: 110



INFORME DE VALIDACIÓN GRÁFICA FRENTE A PARCELARIO CATASTRAL

CSV: 6A3VHB12ENHME80H


Nueva parcelación

Provincia: MÁLAGA

Municipio: ANTEQUERA

(363107 ; 4105201)

(363294 ; 4105201)



2B

(363107 ; 4105034)

(363294 ; 4105034)

ESCALA 1:1000



INFORME DE VALIDACIÓN GRÁFICA FRENTE A PARCELARIO CATASTRAL

CSV: 6A3VHB12ENHME80H

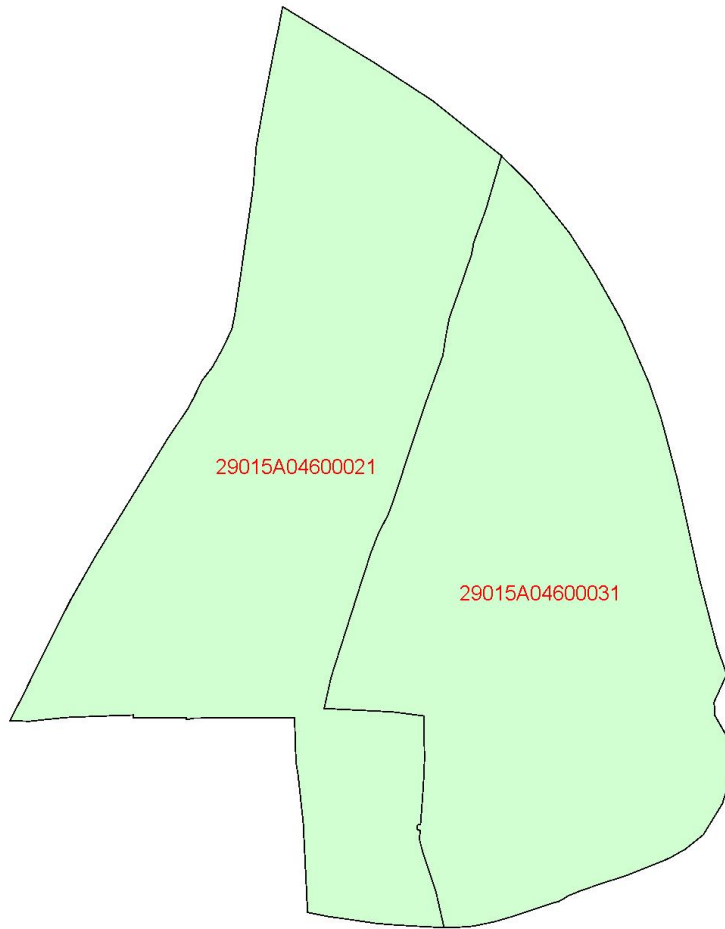
Parcelación catastral

Provincia: MÁLAGA

Municipio: ANTEQUERA

(361670 ; 4105973)

(364472 ; 4105973)



(361670 ; 4103462)

(364472 ; 4103462)

ESCALA 1:15000



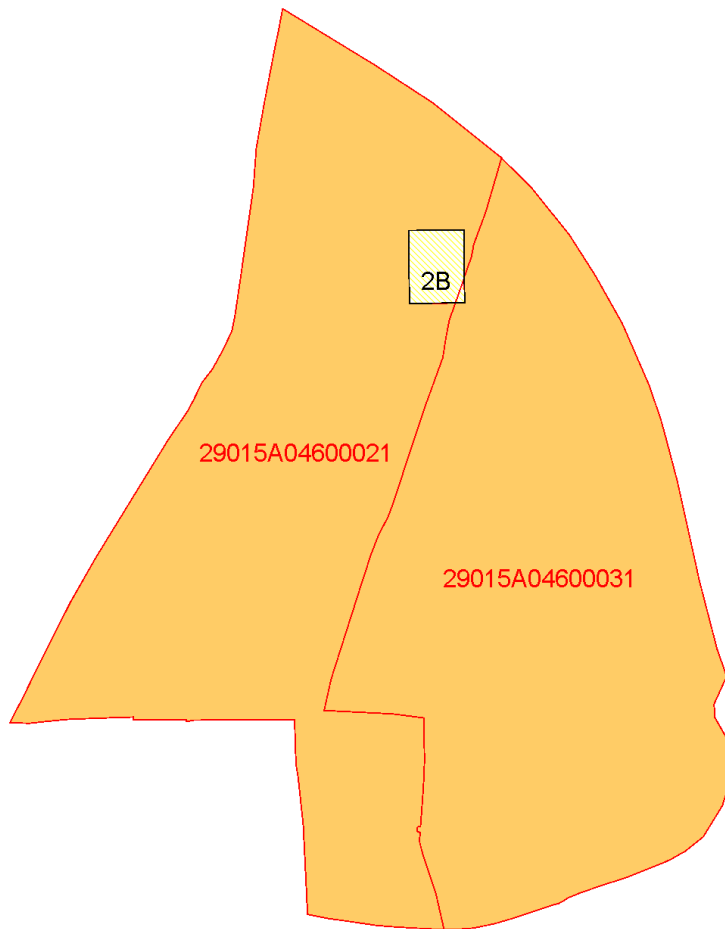
Superposición con cartografía catastral

Provincia: MÁLAGA

Municipio: ANTEQUERA

(361670 ; 4105973)

(364472 ; 4105973)



(361670 ; 4103462)

(364472 ; 4103462)

ESCALA 1:15000



Leyenda

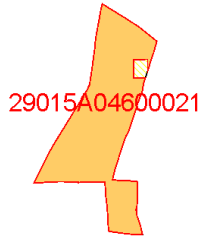
- Superficie de la parcela catastral fuera de la representación gráfica aportada
- Superficie de la representación gráfica aportada fuera de la parcela catastral
- Superficie coincidente



INFORME DE VALIDACIÓN GRÁFICA FRENTE A PARCELARIO CATASTRAL

CSV: 6A3VHB12ENHME80H

Parcelas catastrales **afectadas**



Referencia Catastral: 29015A04600021
Dirección Polígono 46 Parcela 21
ANTEQUERA [MÁLAGA]

AFECTADA PARCIALMENTE

Superficie afectada: 15360 m2
Superficie restante: 725126 m2



Referencia Catastral: 29015A04600031
Dirección Polígono 46 Parcela 31
ANTEQUERA [MÁLAGA]

AFECTADA PARCIALMENTE


Superficie afectada: 455 m2
Superficie restante: 723077 m2



**Proyecto de Reparcelación de la Unidad de Ejecución UE-2 del Sector de Planeamiento
SURS ICLA Centro Logístico de Antequera del P.G.O.U. de Antequera.**

Anexo Catastral

PARCELA 2C_2MXJSS1 E7M21 REQB



Resultado de la validación

La representación gráfica objeto de este informe, no respeta la delimitación de la finca matriz o del perímetro del conjunto de las fincas aportadas que resulta de la cartografía catastral vigente o no cumple los requisitos técnicos que permiten su incorporación al Catastro, conforme a las normas dictadas en desarrollo del artículo 10.6 de la Ley Hipotecaria y del artículo 36.2 del texto refundido de la Ley del Catastro Inmobiliario.



Solicitante del IVG

ARAUJO TRIGO JOSE CARLOS DE

Titulación: ARQUITECTO
Colegio profesional: MALAGA

Universidad: MADRID
Número colegiado: 110



INFORME DE VALIDACIÓN GRÁFICA FRENTE A PARCELARIO CATASTRAL

CSV: 2MXJ5S1E7M21REQB

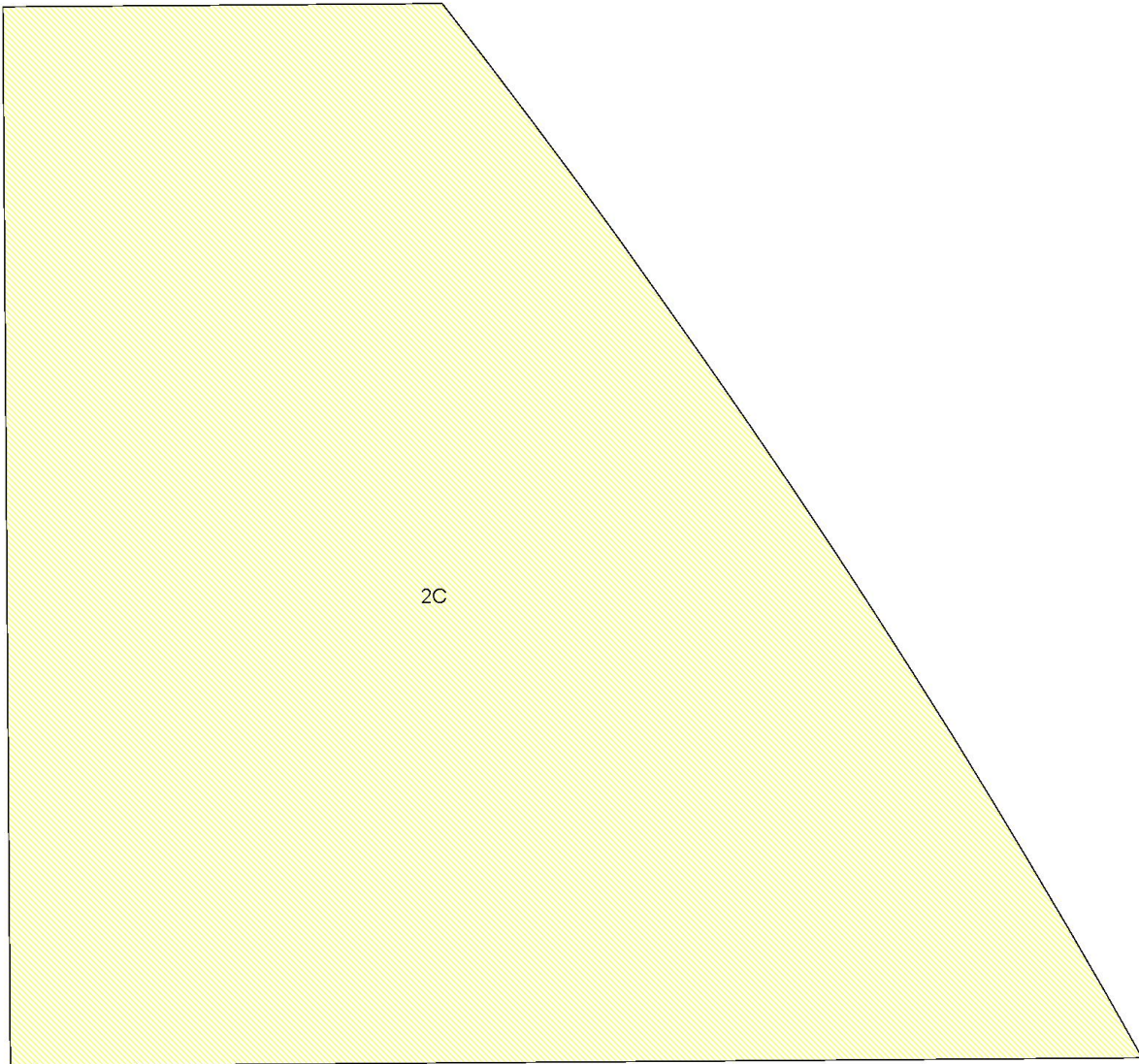
Nueva parcelación

Provincia: MÁLAGA

Municipio: ANTEQUERA

(363239 ; 4105202)

(363426 ; 4105202)



(363239 ; 4105035)

(363426 ; 4105035)

ESCALA 1:1000



INFORME DE VALIDACIÓN GRÁFICA FRENTE A PARCELARIO CATASTRAL

CSV: 2MXJ5S1E7M21REQB

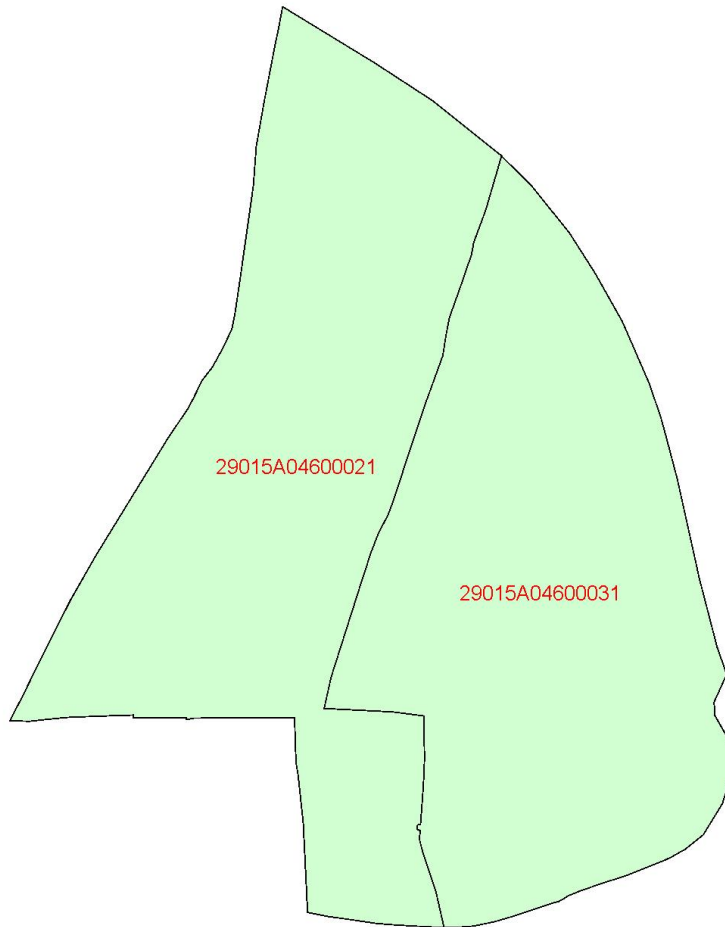
Parcelación catastral

Provincia: MÁLAGA

Municipio: ANTEQUERA

(361670 ; 4105973)

(364472 ; 4105973)



(361670 ; 4103462)

(364472 ; 4103462)

ESCALA 1:15000



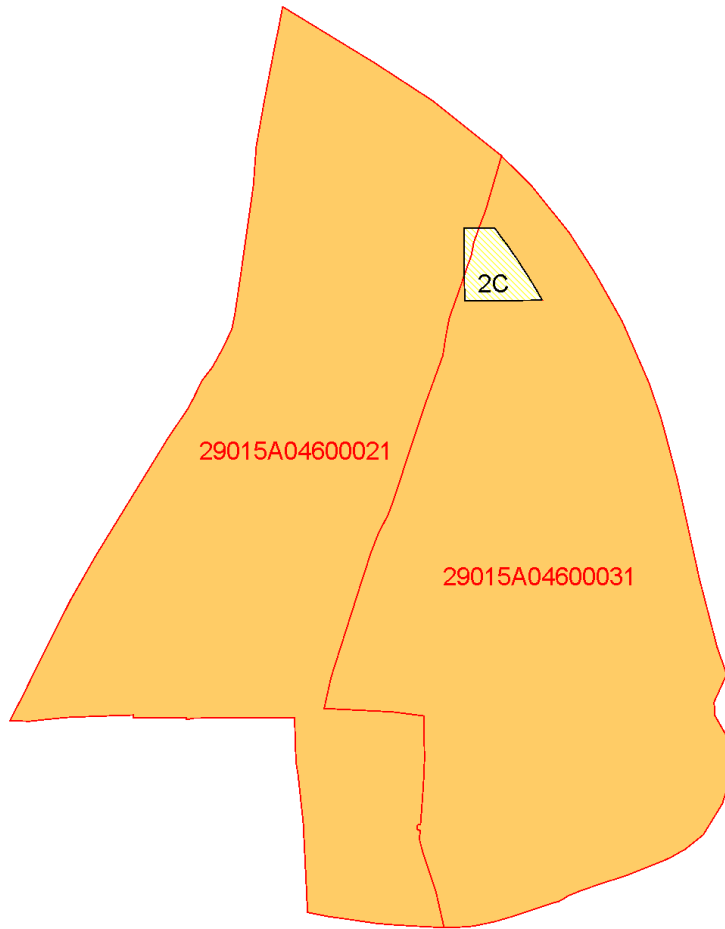
Superposición con cartografía catastral

Provincia: MÁLAGA

Municipio: ANTEQUERA

(361670 ; 4105973)

(364472 ; 4105973)



(361670 ; 4103462)

(364472 ; 4103462)

ESCALA 1:15000



Leyenda

- Superficie de la parcela catastral fuera de la representación gráfica aportada
- Superficie de la representación gráfica aportada fuera de la parcela catastral
- Superficie coincidente



INFORME DE VALIDACIÓN GRÁFICA FRENTE A PARCELARIO CATASTRAL

CSV: 2MXJ5S1E7M21REQB

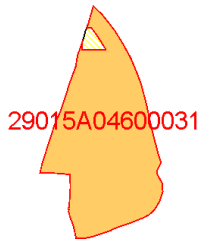
Parcelas catastrales **afectadas**



Referencia Catastral: 29015A04600021
Dirección Polígono 46 Parcela 21
ANTEQUERA [MÁLAGA]

AFECTADA PARCIALMENTE

Superficie afectada: 1373 m2
Superficie restante: 739113 m2



Referencia Catastral: 29015A04600031
Dirección Polígono 46 Parcela 31
ANTEQUERA [MÁLAGA]

AFECTADA PARCIALMENTE

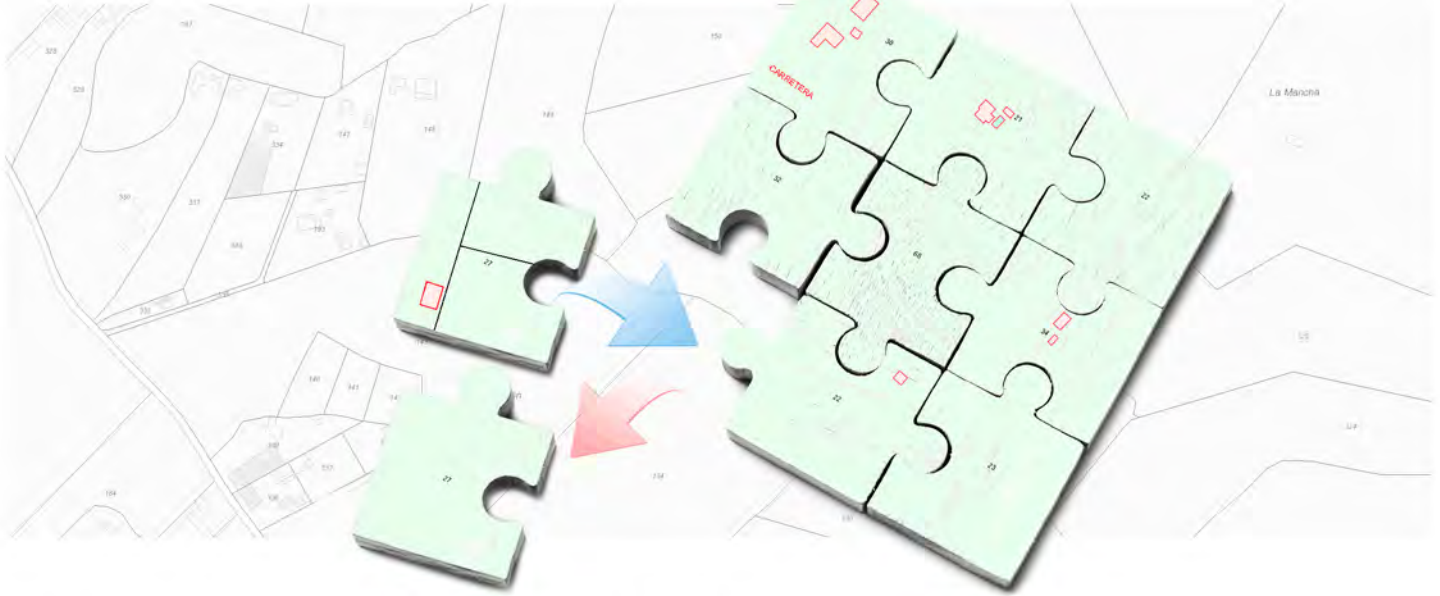
Superficie afectada: 14440 m2
Superficie restante: 709092 m2



**Proyecto de Reparcelación de la Unidad de Ejecución UE-2 del Sector de Planeamiento
SURS ICLA Centro Logístico de Antequera del P.G.O.U. de Antequera.**

Anexo Catastral

PARCELA 4_FJQGNZSOD9NWWN71



Resultado de la validación

La representación gráfica objeto de este informe, no respeta la delimitación de la finca matriz o del perímetro del conjunto de las fincas aportadas que resulta de la cartografía catastral vigente o no cumple los requisitos técnicos que permiten su incorporación al Catastro, conforme a las normas dictadas en desarrollo del artículo 10.6 de la Ley Hipotecaria y del artículo 36.2 del texto refundido de la Ley del Catastro Inmobiliario.



Solicitante del IVG

ARAUJO TRIGO JOSE CARLOS DE

Titulación: ARQUITECTO
Colegio profesional: MALAGA

Universidad: MADRID
Número colegiado: 110



INFORME DE VALIDACIÓN GRÁFICA FRENTE A PARCELARIO CATASTRAL

CSV: FJQGNZ50D9NWWN71


Nueva parcelación

Provincia: MÁLAGA

Municipio: ANTEQUERA

(363105 ; 4105184)

(363479 ; 4105184)



(363105 ; 4104849)

(363479 ; 4104849)

ESCALA 1:2000



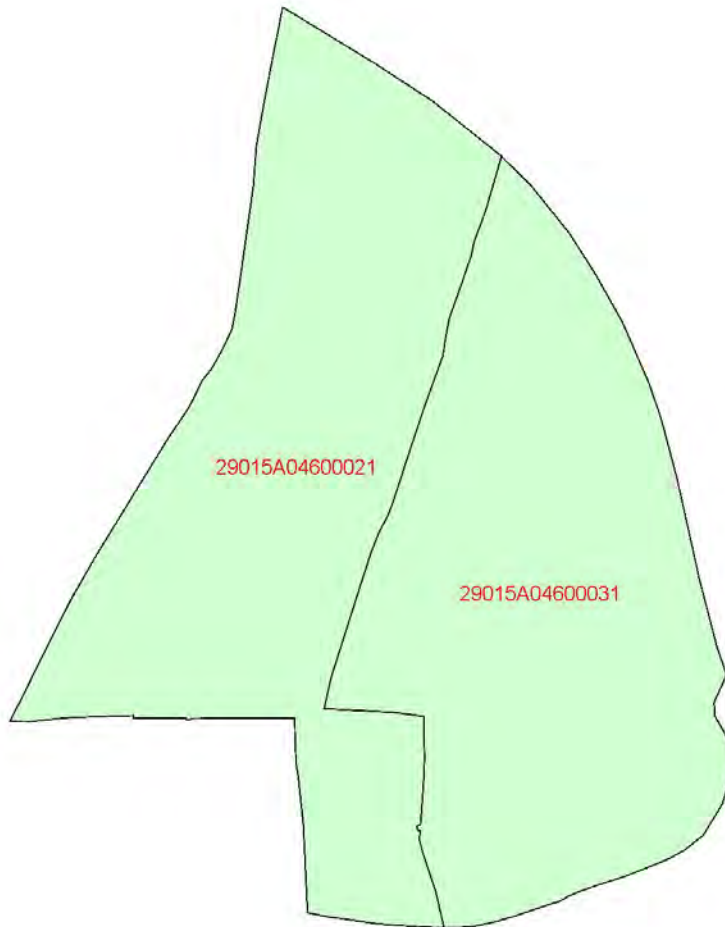
Parcelación catastral

Provincia: MÁLAGA

Municipio: ANTEQUERA

(361670 ; 4105973)

(364472 ; 4105973)



(361670 ; 4103462)

(364472 ; 4103462)

ESCALA 1:15000



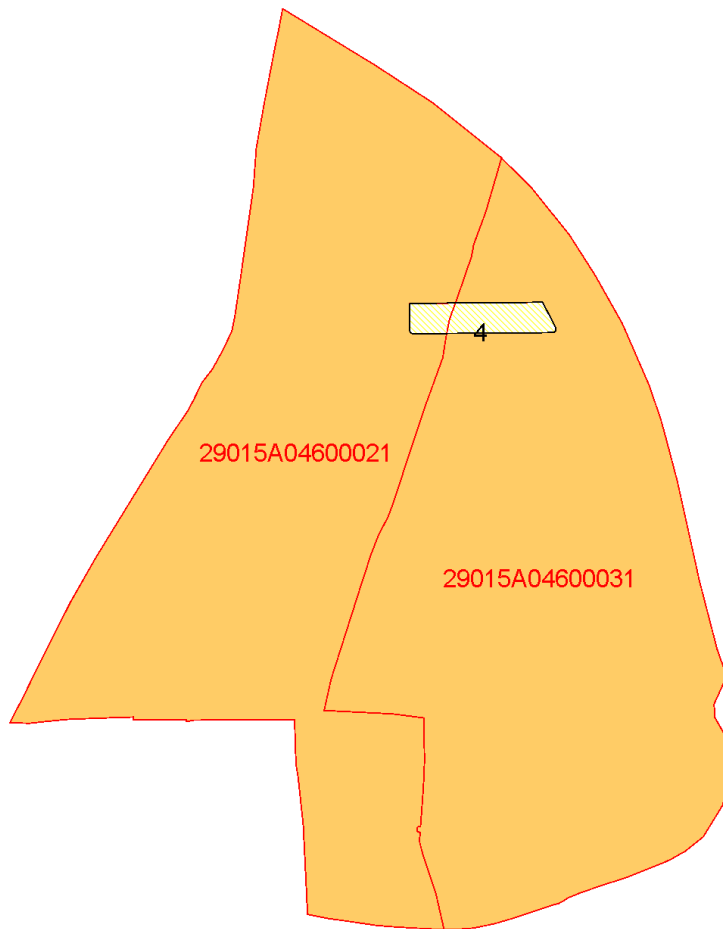
Superposición con cartografía catastral

Provincia: MÁLAGA

Municipio: ANTEQUERA

(361670 ; 4105973)

(364472 ; 4105973)



(361670 ; 4103462)

(364472 ; 4103462)

ESCALA 1:15000

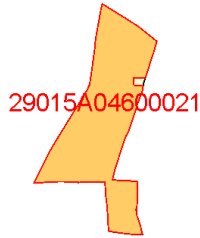


Leyenda

- Superficie de la parcela catastral fuera de la representación gráfica aportada
- Superficie de la representación gráfica aportada fuera de la parcela catastral
- Superficie coincidente



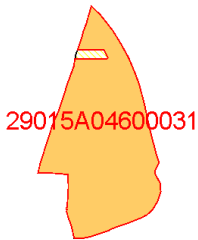
Parcelas catastrales **afectadas**



Referencia Catastral: 29015A04600021
Dirección Polígono 46 Parcela 21
ANTEQUERA [MÁLAGA]

AFECTADA PARCIALMENTE

Superficie afectada: 4875 m2
Superficie restante: 735611 m2



Referencia Catastral: 29015A04600031
Dirección Polígono 46 Parcela 31
ANTEQUERA [MÁLAGA]

AFECTADA PARCIALMENTE

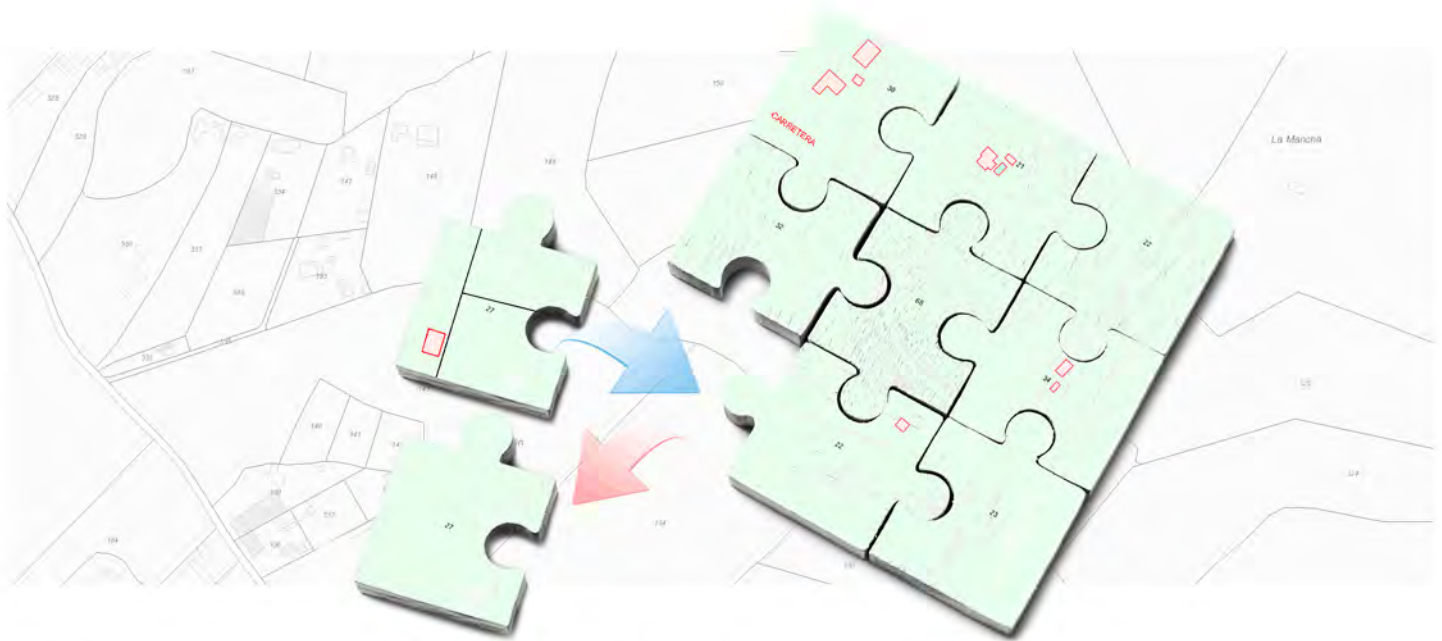
Superficie afectada: 11836 m2
Superficie restante: 711696 m2



**Proyecto de Reparcelación de la Unidad de Ejecución UE-2 del Sector de Planeamiento
SURS ICLA Centro Logístico de Antequera del P.G.O.U. de Antequera.**

Anexo Catastral

PARCELA 5_9FKZS4HE8N8RZQHH



Resultado de la validación

La representación gráfica objeto de este informe, no respeta la delimitación de la finca matriz o del perímetro del conjunto de las fincas aportadas que resulta de la cartografía catastral vigente o no cumple los requisitos técnicos que permiten su incorporación al Catastro, conforme a las normas dictadas en desarrollo del artículo 10.6 de la Ley Hipotecaria y del artículo 36.2 del texto refundido de la Ley del Catastro Inmobiliario.



Solicitante del IVG

ARAUJO TRIGO JOSE CARLOS DE

Titulación: ARQUITECTO
Colegio profesional: MALAGA

Universidad: MADRID
Número colegiado: 110



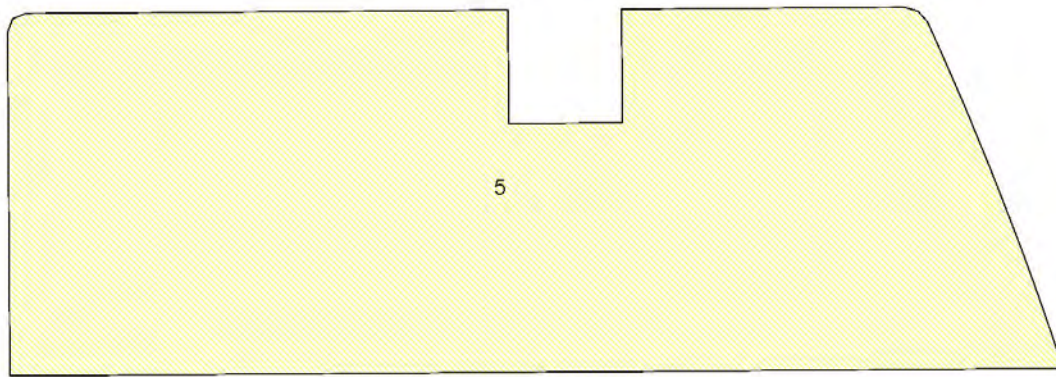
Nueva parcelación

Provincia: MÁLAGA

Municipio: ANTEQUERA

(363088 ; 4105121)

(363555 ; 4105121)



(363088 ; 4104702)

(363555 ; 4104702)

ESCALA 1:2500



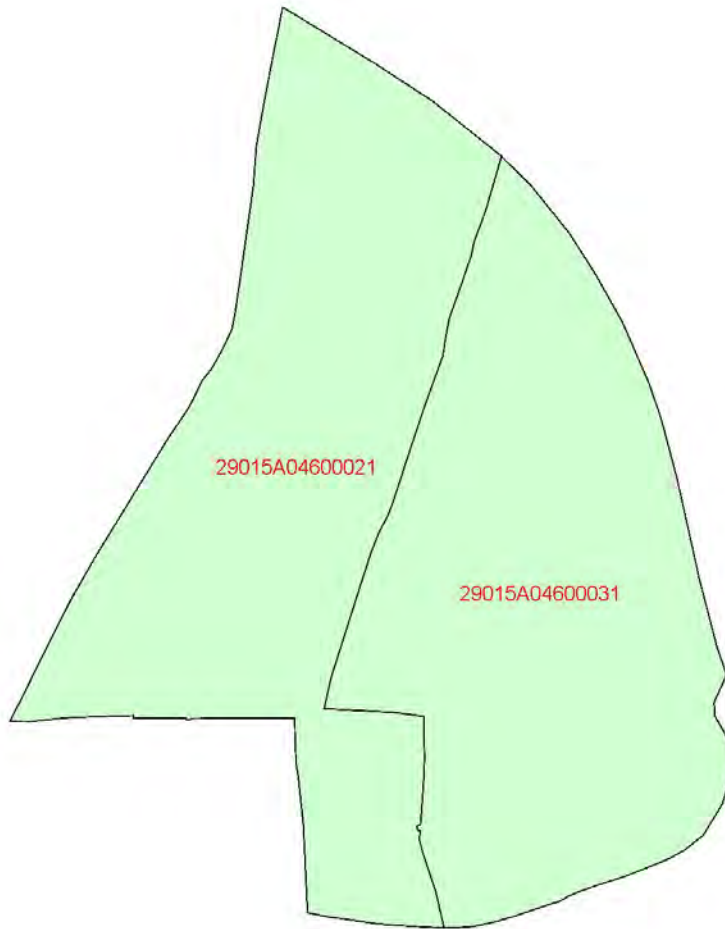
Parcelación catastral

Provincia: MÁLAGA

Municipio: ANTEQUERA

(361670 ; 4105973)

(364472 ; 4105973)



(361670 ; 4103462)

(364472 ; 4103462)

ESCALA 1:15000



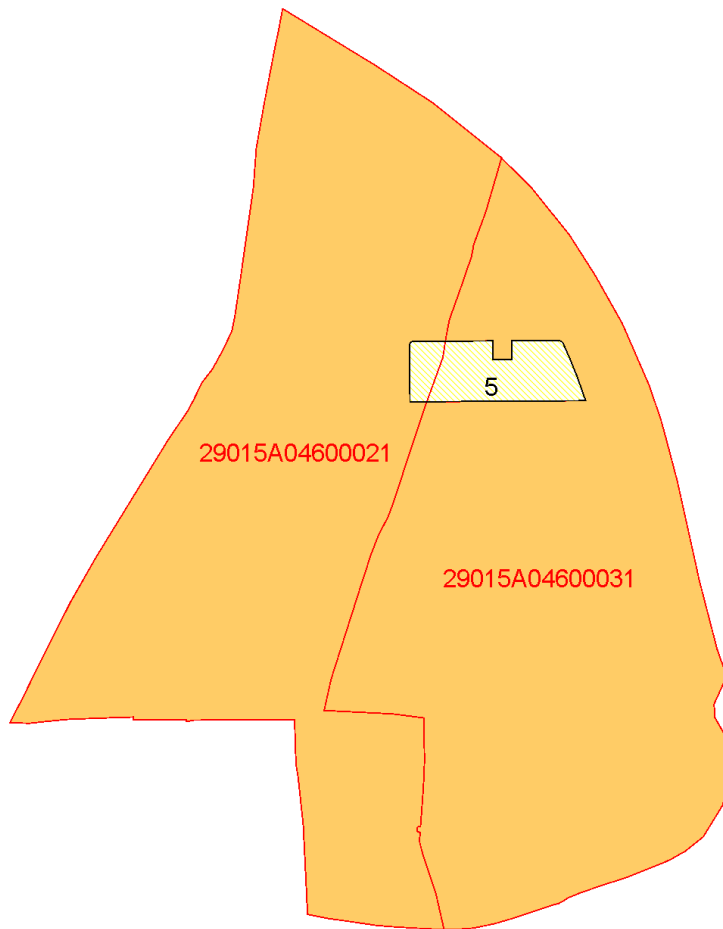
Superposición con cartografía catastral

Provincia: MÁLAGA

Municipio: ANTEQUERA

(361670 ; 4105973)

(364472 ; 4105973)



(361670 ; 4103462)

(364472 ; 4103462)

ESCALA 1:15000




Leyenda

- Superficie de la parcela catastral fuera de la representación gráfica aportada
- Superficie de la representación gráfica aportada fuera de la parcela catastral
- Superficie coincidente



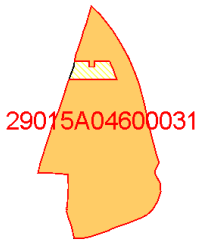
Parcelas catastrales **afectadas**



Referencia Catastral: 29015A04600021
Dirección Polígono 46 Parcela 21
ANTEQUERA [MÁLAGA]

AFECTADA PARCIALMENTE

Superficie afectada: 6524 m2
Superficie restante: 733962 m2



Referencia Catastral: 29015A04600031
Dirección Polígono 46 Parcela 31
ANTEQUERA [MÁLAGA]

AFECTADA PARCIALMENTE

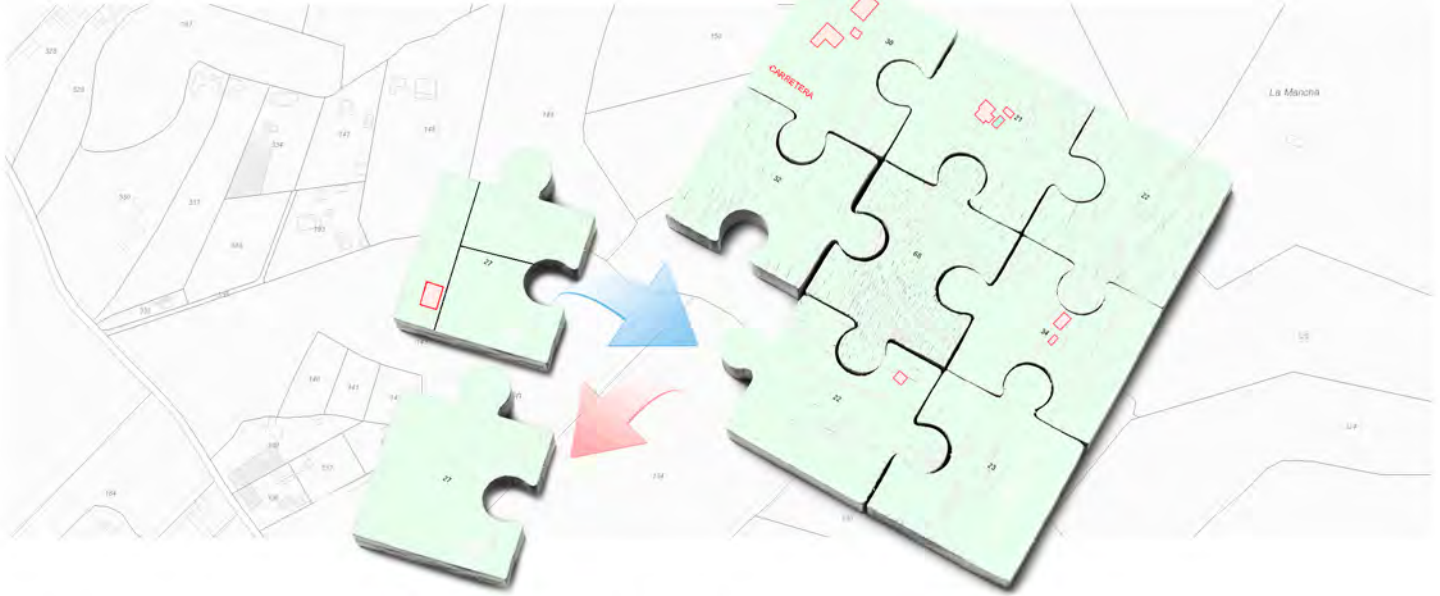
Superficie afectada: 31094 m2
Superficie restante: 692438 m2



**Proyecto de Reparcelación de la Unidad de Ejecución UE-2 del Sector de Planeamiento
SURS ICLA Centro Logístico de Antequera del P.G.O.U. de Antequera.**

Anexo Catastral

PARCELA 6_BBMJSHSZV2WM9GDN



Resultado de la validación

La representación gráfica objeto de este informe, no respeta la delimitación de la finca matriz o del perímetro del conjunto de las fincas aportadas que resulta de la cartografía catastral vigente o no cumple los requisitos técnicos que permiten su incorporación al Catastro, conforme a las normas dictadas en desarrollo del artículo 10.6 de la Ley Hipotecaria y del artículo 36.2 del texto refundido de la Ley del Catastro Inmobiliario.



Solicitante del IVG

ARAUJO TRIGO JOSE CARLOS DE

Titulación: ARQUITECTO
Colegio profesional: MALAGA

Universidad: MADRID
Número colegiado: 110




Nueva parcelación

Provincia: MÁLAGA

Municipio: ANTEQUERA

(363120 ; 4104945)

(363587 ; 4104945)



6

(363120 ; 4104526)

(363587 ; 4104526)

ESCALA 1:2500



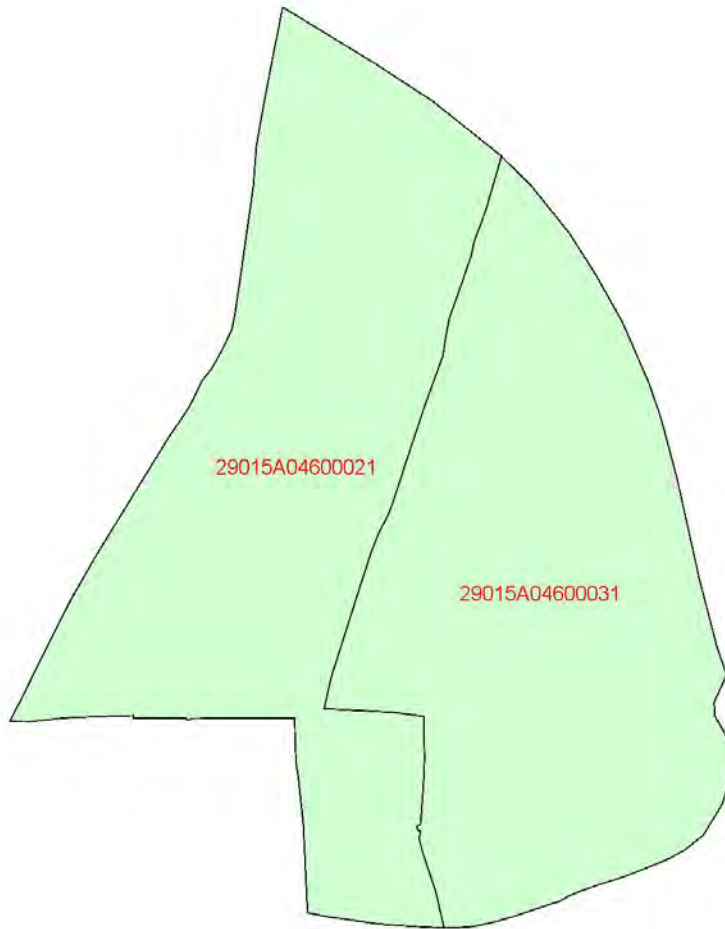
Parcelación catastral

Provincia: MÁLAGA

Municipio: ANTEQUERA

(361670 ; 4105973)

(364472 ; 4105973)



(361670 ; 4103462)

(364472 ; 4103462)

ESCALA 1:15000



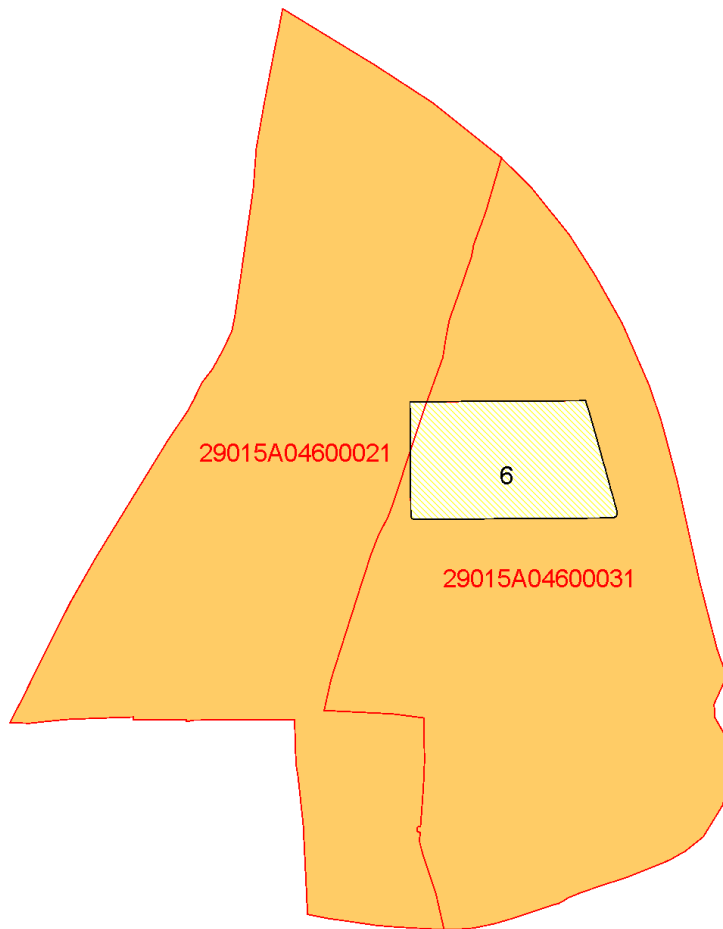
Superposición con cartografía catastral

Provincia: MÁLAGA

Municipio: ANTEQUERA

(361670 ; 4105973)

(364472 ; 4105973)






(361670 ; 4103462)

(364472 ; 4103462)

ESCALA 1:15000



Leyenda

-  Superficie de la parcela catastral fuera de la representación gráfica aportada
-  Superficie de la representación gráfica aportada fuera de la parcela catastral
-  Superficie coincidente



Parcelas catastrales **afectadas**




Referencia Catastral: 29015A04600021

Dirección Polígono 46 Parcela 21
ANTEQUERA [MÁLAGA]

AFECTADA PARCIALMENTE

Superficie afectada: 1600 m2

Superficie restante: 738886 m2



Referencia Catastral: 29015A04600031

Dirección Polígono 46 Parcela 31
ANTEQUERA [MÁLAGA]

AFECTADA PARCIALMENTE

Superficie afectada: 86862 m2

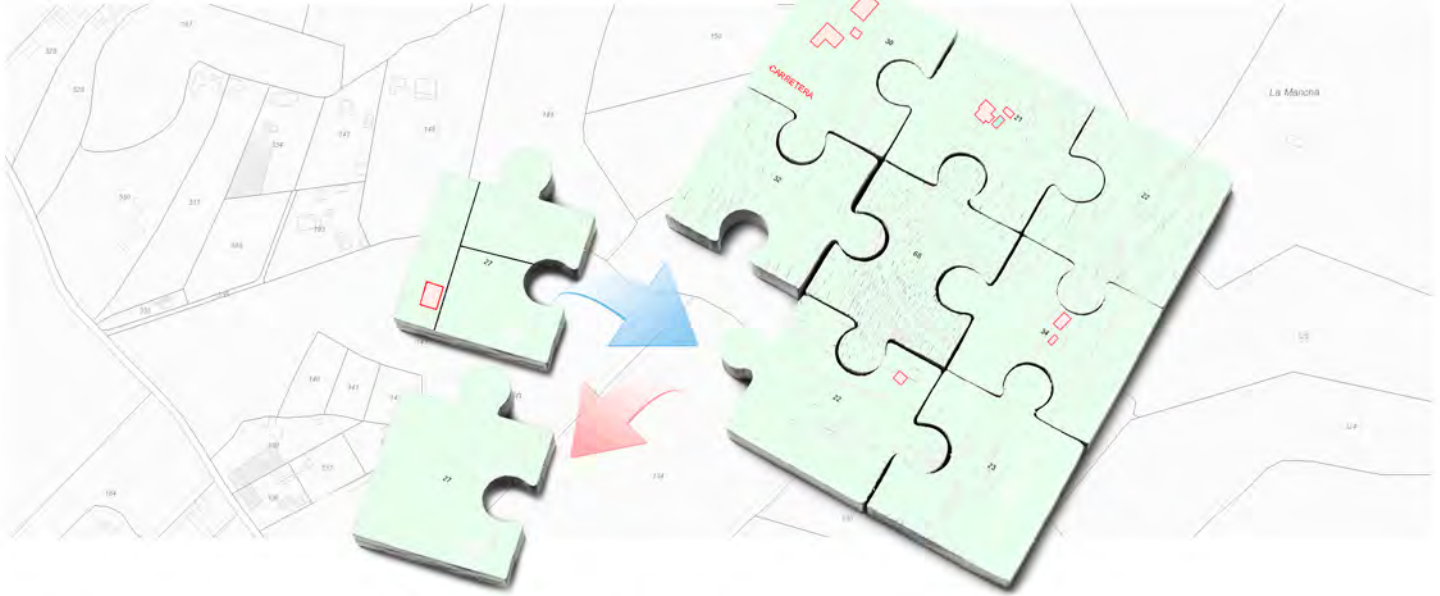
Superficie restante: 636670 m2



**Proyecto de Reparcelación de la Unidad de Ejecución UE-2 del Sector de Planeamiento
SURS ICLA Centro Logístico de Antequera del P.G.O.U. de Antequera.**

Anexo Catastral

PARCELA 7_5G4660QESWCEDJSS



Resultado de la validación

La representación gráfica objeto de este informe, no respeta la delimitación de la finca matriz o del perímetro del conjunto de las fincas aportadas que resulta de la cartografía catastral vigente o no cumple los requisitos técnicos que permiten su incorporación al Catastro, conforme a las normas dictadas en desarrollo del artículo 10.6 de la Ley Hipotecaria y del artículo 36.2 del texto refundido de la Ley del Catastro Inmobiliario.



Solicitante del IVG

ARAUJO TRIGO JOSE CARLOS DE

Titulación: ARQUITECTO
Colegio profesional: MALAGA

Universidad: MADRID
Número colegiado: 110




Nueva parcelación

Provincia: MÁLAGA

Municipio: ANTEQUERA

(363118 ; 4104678)

(363678 ; 4104678)



(363118 ; 4104176)

(363678 ; 4104176)

ESCALA 1:3000



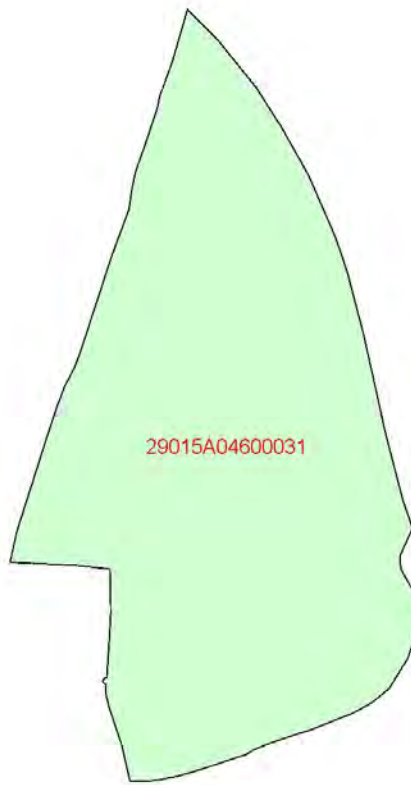
Parcelación catastral

Provincia: MÁLAGA

Municipio: ANTEQUERA

(361981 ; 4105825)

(364783 ; 4105825)



29015A04600031

(361981 ; 4103314)

(364783 ; 4103314)

ESCALA 1:15000



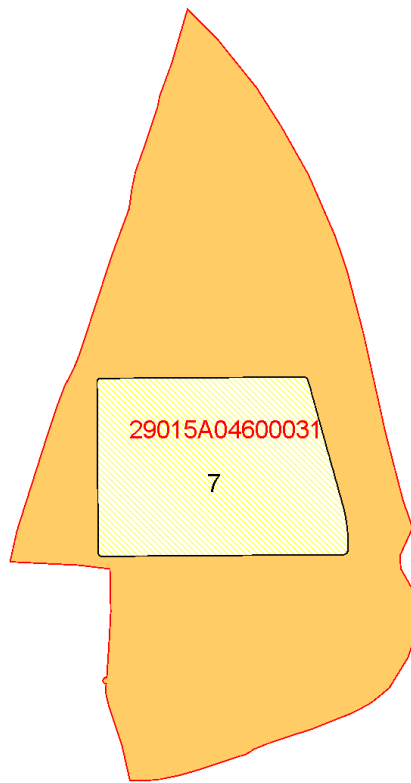
Superposición con cartografía catastral

Provincia: MÁLAGA

Municipio: ANTEQUERA

(361981 ; 4105825)

(364783 ; 4105825)






(361981 ; 4103314)

(364783 ; 4103314)

ESCALA 1:15000



Leyenda

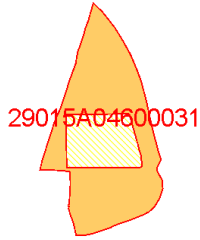
-  Superficie de la parcela catastral fuera de la representación gráfica aportada
-  Superficie de la representación gráfica aportada fuera de la parcela catastral
-  Superficie coincidente



INFORME DE VALIDACIÓN GRÁFICA FRENTE A PARCELARIO CATASTRAL

CSV: 5G4660QE5WCEDJ55

Parcelas catastrales **afectadas**



Referencia Catastral: 29015A04600031

Dirección Polígono 46 Parcela 31
ANTEQUERA [MÁLAGA]

AFECTADA PARCIALMENTE

Superficie afectada: 162893 m²

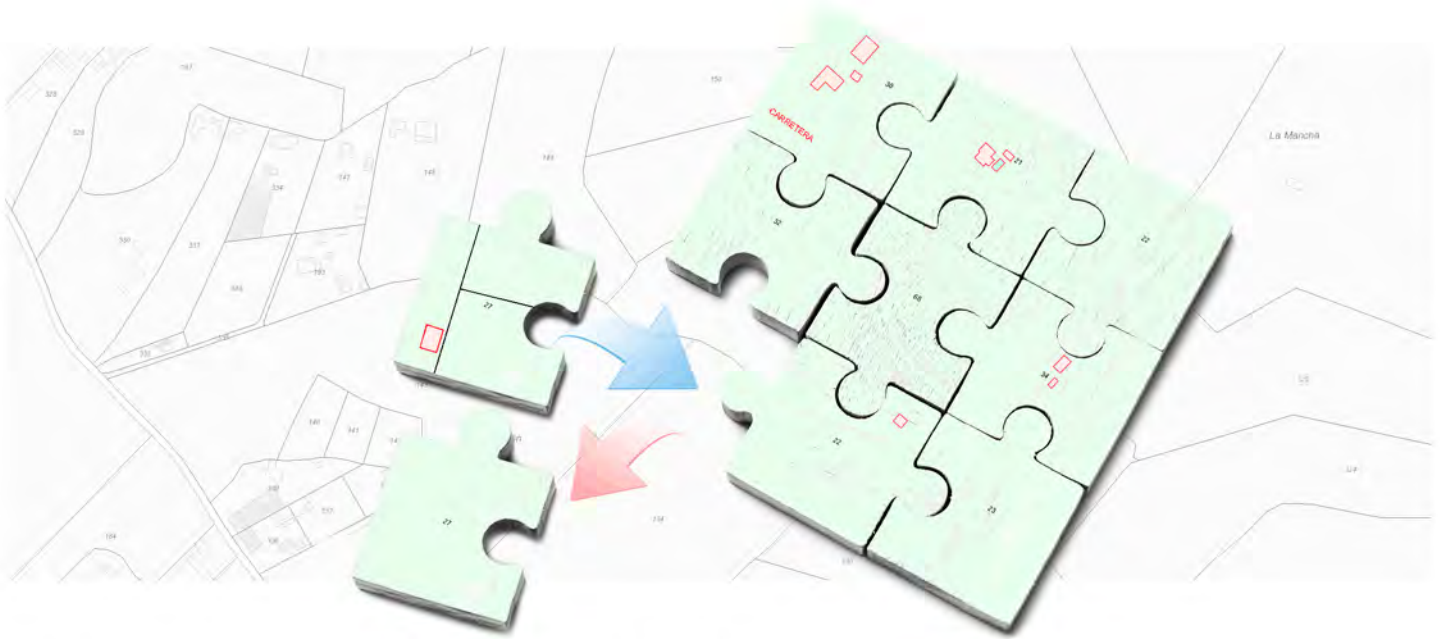
Superficie restante: 560639 m²



**Proyecto de Reparcelación de la Unidad de Ejecución UE-2 del Sector de Planeamiento
SURS ICLA Centro Logístico de Antequera del P.G.O.U. de Antequera.**

Anexo Catastral

PARCELA 9_DHM8G6HN3807PYSA



Resultado de la validación

La representación gráfica objeto de este informe, no respeta la delimitación de la finca matriz o del perímetro del conjunto de las fincas aportadas que resulta de la cartografía catastral vigente o no cumple los requisitos técnicos que permiten su incorporación al Catastro, conforme a las normas dictadas en desarrollo del artículo 10.6 de la Ley Hipotecaria y del artículo 36.2 del texto refundido de la Ley del Catastro Inmobiliario.



Solicitante del IVG

ARAUJO TRIGO JOSE CARLOS DE

Titulación: ARQUITECTO
Colegio profesional: MALAGA

Universidad: MADRID
Número colegiado: 110



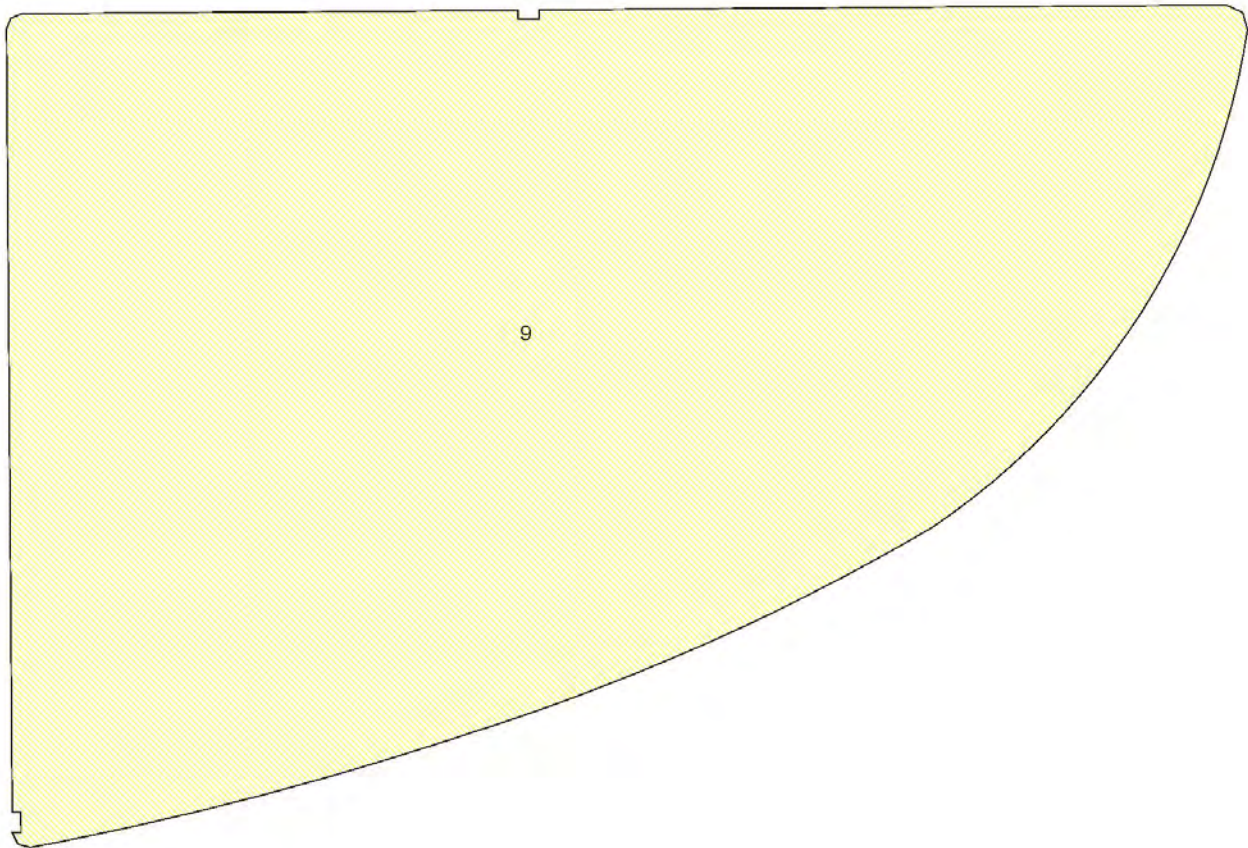
Nueva parcelación

Provincia: MÁLAGA

Municipio: ANTEQUERA

(363118 ; 4104321)

(363678 ; 4104321)



(363118 ; 4103819)

(363678 ; 4103819)

ESCALA 1:3000



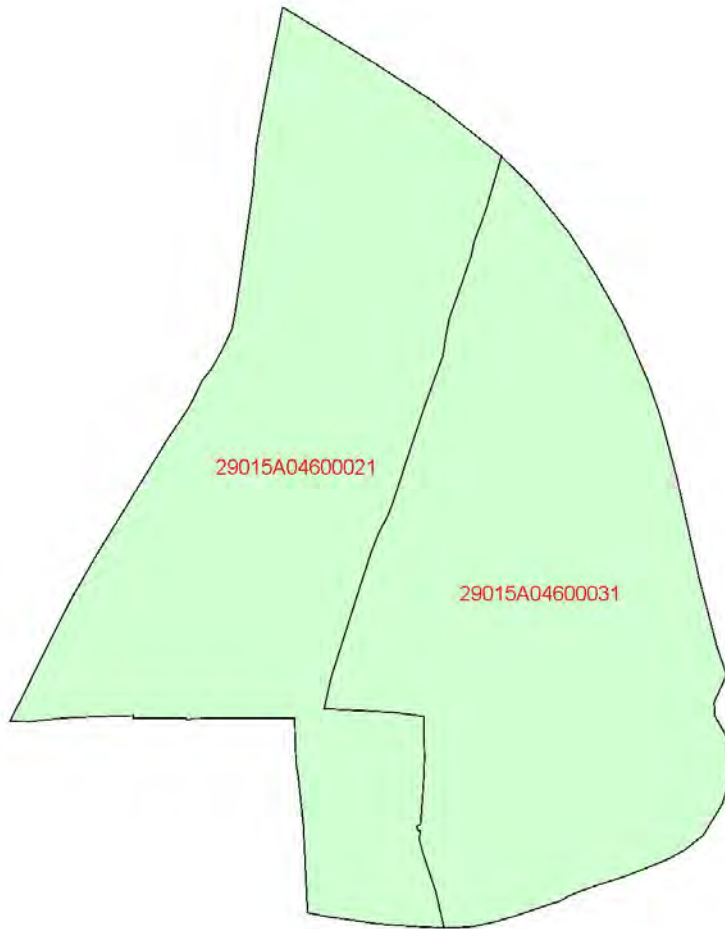
Parcelación catastral

Provincia: MÁLAGA

Municipio: ANTEQUERA

(361670 ; 4105973)

(364472 ; 4105973)



(361670 ; 4103462)

(364472 ; 4103462)

ESCALA 1:15000



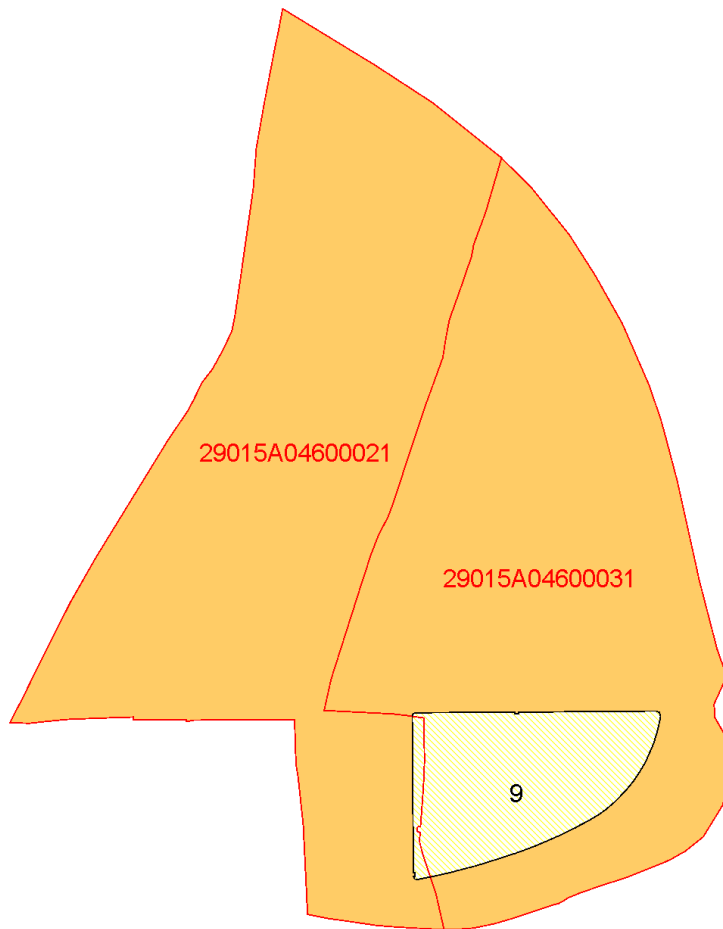
Superposición con cartografía catastral

Provincia: MÁLAGA

Municipio: ANTEQUERA

(361670 ; 4105973)

(364472 ; 4105973)



(361670 ; 4103462)

(364472 ; 4103462)

ESCALA 1:15000

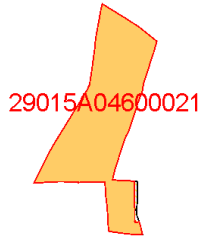


Leyenda

- Superficie de la parcela catastral fuera de la representación gráfica aportada
- Superficie de la representación gráfica aportada fuera de la parcela catastral
- Superficie coincidente



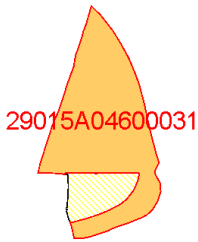
Parcelas catastrales **afectadas**



Referencia Catastral: 29015A04600021
Dirección Polígono 46 Parcela 21
ANTEQUERA [MÁLAGA]

AFECTADA PARCIALMENTE

Superficie afectada: 6540 m2
Superficie restante: 733946 m2



Referencia Catastral: 29015A04600031
Dirección Polígono 46 Parcela 31
ANTEQUERA [MÁLAGA]

AFECTADA PARCIALMENTE

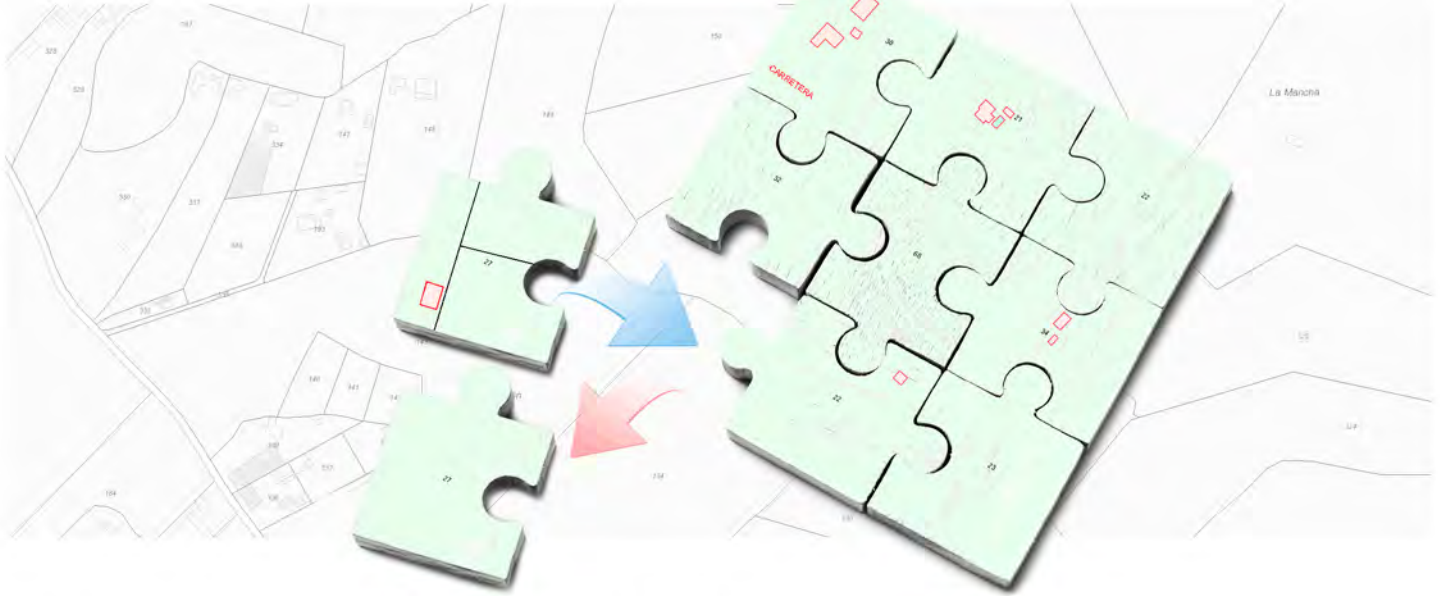
Superficie afectada: 113405 m2
Superficie restante: 610127 m2



**Proyecto de Reparcelación de la Unidad de Ejecución UE-2 del Sector de Planeamiento
SURS ICLA Centro Logístico de Antequera del P.G.O.U. de Antequera.**

Anexo Catastral

VIAL 5A_PCW8EQE60E3PXCJ9



Resultado de la validación

La representación gráfica objeto de este informe, no respeta la delimitación de la finca matriz o del perímetro del conjunto de las fincas aportadas que resulta de la cartografía catastral vigente o no cumple los requisitos técnicos que permiten su incorporación al Catastro, conforme a las normas dictadas en desarrollo del artículo 10.6 de la Ley Hipotecaria y del artículo 36.2 del texto refundido de la Ley del Catastro Inmobiliario.



Solicitante del IVG

ARAUJO TRIGO JOSE CARLOS DE

Titulación: ARQUITECTO
Colegio profesional: MALAGA

Universidad: MADRID
Número colegiado: 110



INFORME DE VALIDACIÓN GRÁFICA FRENTE A PARCELARIO CATASTRAL

CSV: PCW8EQE60E3PXCJ9

Nueva parcelación

Provincia: MÁLAGA

Municipio: ANTEQUERA

(363111 ; 4105148)

(363485 ; 4105148)



(363111 ; 4104813)

(363485 ; 4104813)

ESCALA 1:2000



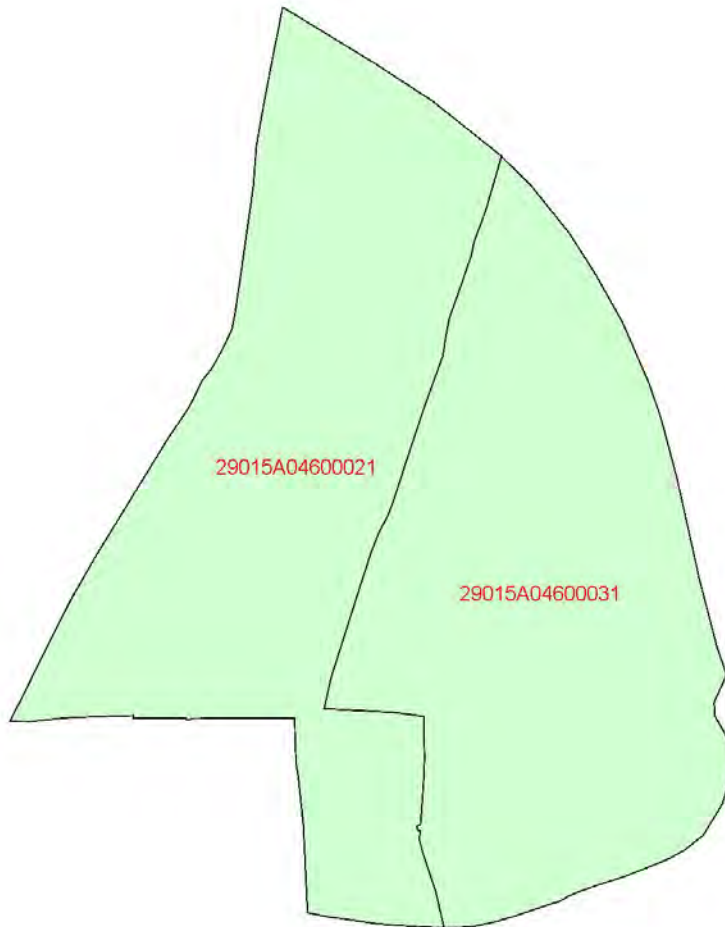
Parcelación catastral

Provincia: MÁLAGA

Municipio: ANTEQUERA

(361670 ; 4105973)

(364472 ; 4105973)



(361670 ; 4103462)

(364472 ; 4103462)

ESCALA 1:15000



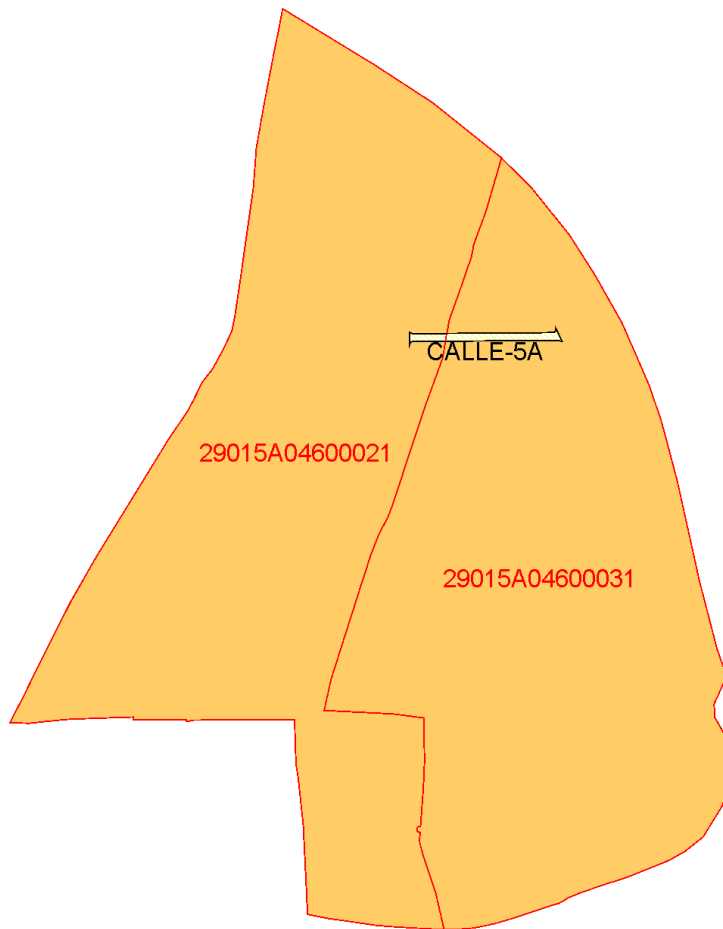
Superposición con cartografía catastral

Provincia: MÁLAGA

Municipio: ANTEQUERA

(361670 ; 4105973)

(364472 ; 4105973)



(361670 ; 4103462)

(364472 ; 4103462)

ESCALA 1:15000

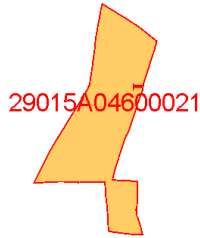


Leyenda

- Superficie de la parcela catastral fuera de la representación gráfica aportada
- Superficie de la representación gráfica aportada fuera de la parcela catastral
- Superficie coincidente



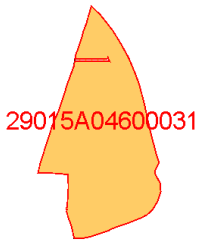
Parcelas catastrales **afectadas**



Referencia Catastral: 29015A04600021
Dirección Polígono 46 Parcela 21
ANTEQUERA [MÁLAGA]

AFECTADA PARCIALMENTE

Superficie afectada: 1152 m2
Superficie restante: 739334 m2



Referencia Catastral: 29015A04600031
Dirección Polígono 46 Parcela 31
ANTEQUERA [MÁLAGA]

AFECTADA PARCIALMENTE

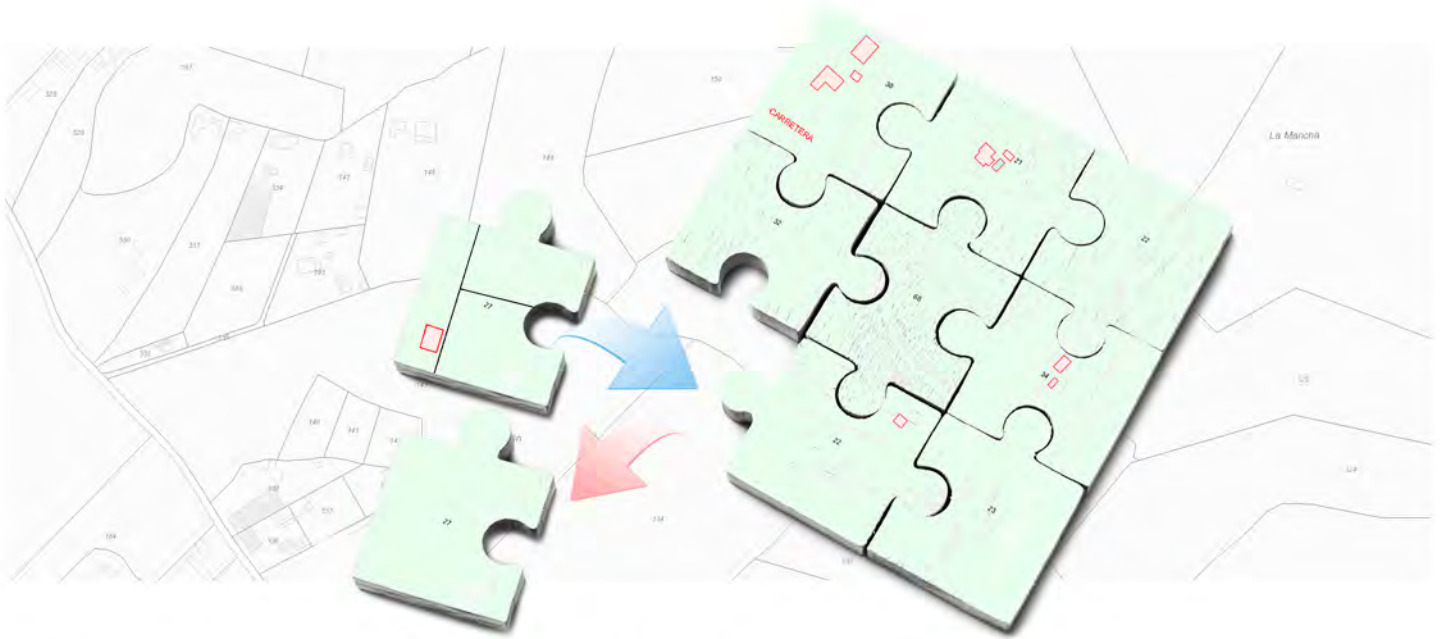
Superficie afectada: 3575 m2
Superficie restante: 719957 m2



**Proyecto de Reparcelación de la Unidad de Ejecución UE-2 del Sector de Planeamiento
SURS ICLA Centro Logístico de Antequera del P.G.O.U. de Antequera.**

Anexo Catastral

VIAL 9A_HQ7PCFMSSDMTGM8A



Resultado de la validación

La representación gráfica objeto de este informe, no respeta la delimitación de la finca matriz o del perímetro del conjunto de las fincas aportadas que resulta de la cartografía catastral vigente o no cumple los requisitos técnicos que permiten su incorporación al Catastro, conforme a las normas dictadas en desarrollo del artículo 10.6 de la Ley Hipotecaria y del artículo 36.2 del texto refundido de la Ley del Catastro Inmobiliario.



Solicitante del IVG

ARAUJO TRIGO JOSE CARLOS DE

Titulación: ARQUITECTO
Colegio profesional: MALAGA

Universidad: MADRID
Número colegiado: 110



INFORME DE VALIDACIÓN GRÁFICA FRENTE A PARCELARIO CATASTRAL

CSV: HQ7PCFMSSDMTGM8A

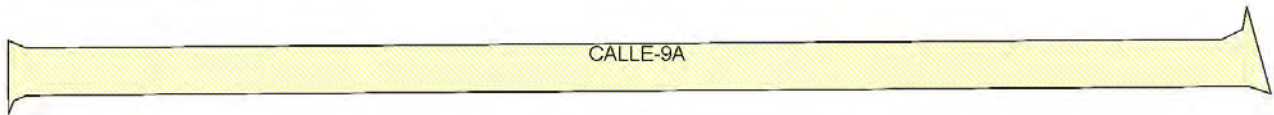
Nueva parcelación

Provincia: MÁLAGA

Municipio: ANTEQUERA

(363124 ; 4104823)

(363591 ; 4104823)



CALLE-9A

(363124 ; 4104404)

(363591 ; 4104404)

ESCALA 1:2500



INFORME DE VALIDACIÓN GRÁFICA FRENTE A PARCELARIO CATASTRAL

CSV: HQ7PCFMSSDMTGM8A

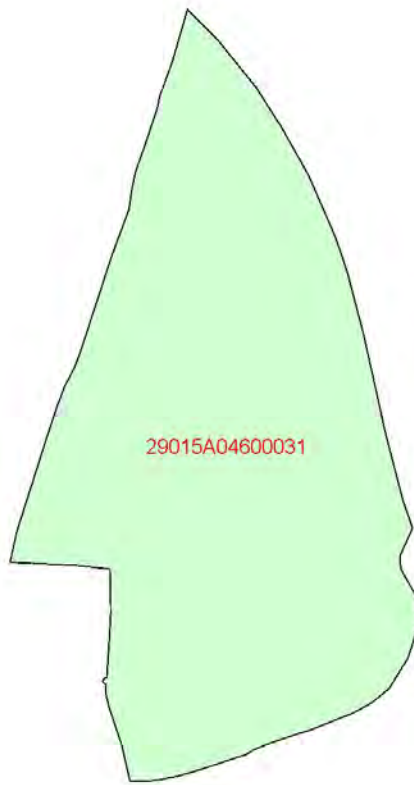
Parcelación catastral

Provincia: MÁLAGA

Municipio: ANTEQUERA

(361981 ; 4105825)

(364783 ; 4105825)



29015A04600031

(361981 ; 4103314)

(364783 ; 4103314)

ESCALA 1:15000



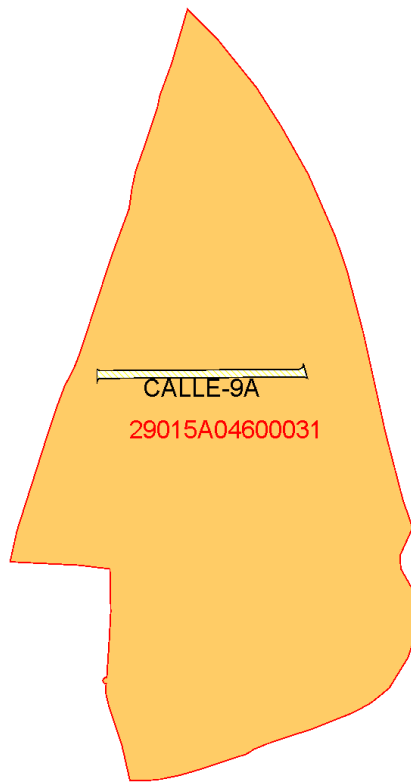
Superposición con cartografía catastral

Provincia: MÁLAGA

Municipio: ANTEQUERA

(361981 ; 4105825)

(364783 ; 4105825)



(361981 ; 4103314)

(364783 ; 4103314)

ESCALA 1:15000



Leyenda


- Superficie de la parcela catastral fuera de la representación gráfica aportada
- Superficie de la representación gráfica aportada fuera de la parcela catastral
- Superficie coincidente



INFORME DE VALIDACIÓN GRÁFICA FRENTE A PARCELARIO CATASTRAL

CSV: HQ7PCFMSSDMTGM8A

Parcelas catastrales **afectadas**



Referencia Catastral: 29015A04600031

Dirección Polígono 46 Parcela 31
ANTEQUERA [MÁLAGA]

AFECTADA PARCIALMENTE

Superficie afectada: 6566 m2

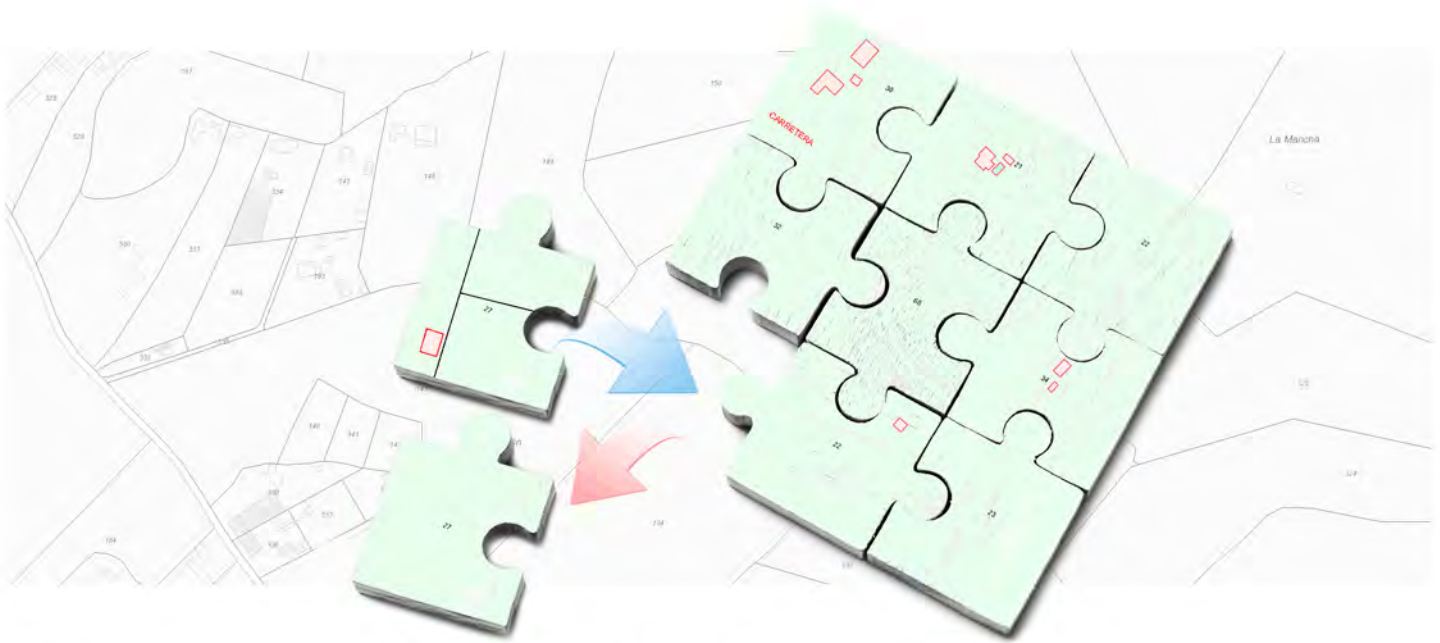
Superficie restante: 716966 m2



**Proyecto de Reparcelación de la Unidad de Ejecución UE-2 del Sector de Planeamiento
SURS ICLA Centro Logístico de Antequera del P.G.O.U. de Antequera.**

Anexo Catastral

VIAL 13A_RAYGX3M8KKFA7HWK



Resultado de la validación

La representación gráfica objeto de este informe, no respeta la delimitación de la finca matriz o del perímetro del conjunto de las fincas aportadas que resulta de la cartografía catastral vigente o no cumple los requisitos técnicos que permiten su incorporación al Catastro, conforme a las normas dictadas en desarrollo del artículo 10.6 de la Ley Hipotecaria y del artículo 36.2 del texto refundido de la Ley del Catastro Inmobiliario.



NEGATIVO

Solicitante del IVG

ARAUJO TRIGO JOSE CARLOS DE

Titulación: ARQUITECTO
Colegio profesional: MALAGA

Universidad: MADRID
Número colegiado: 110



INFORME DE VALIDACIÓN GRÁFICA FRENTE A PARCELARIO CATASTRAL

CSV: RAYGX3M8KKFA7HWK


Nueva parcelación

Provincia: MÁLAGA

Municipio: ANTEQUERA

(363119 ; 4104495)

(363679 ; 4104495)



(363119 ; 4103993)

(363679 ; 4103993)

ESCALA 1:3000



INFORME DE VALIDACIÓN GRÁFICA FRENTE A PARCELARIO CATASTRAL

CSV: RAYGX3M8KKFA7HWK

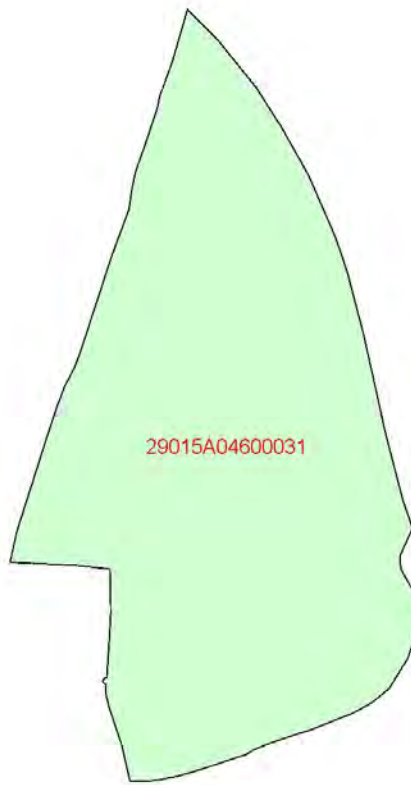
Parcelación catastral

Provincia: MÁLAGA

Municipio: ANTEQUERA

(361981 ; 4105825)

(364783 ; 4105825)



29015A04600031

(361981 ; 4103314)

(364783 ; 4103314)

ESCALA 1:15000



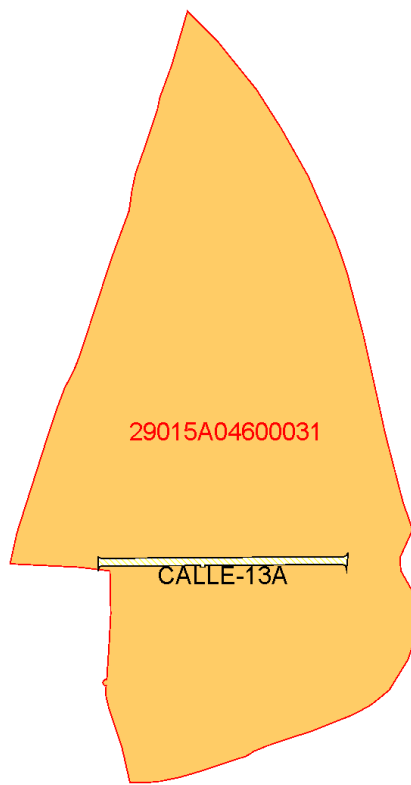
Superposición con cartografía catastral

Provincia: MÁLAGA

Municipio: ANTEQUERA

(361981 ; 4105825)

(364783 ; 4105825)



(361981 ; 4103314)

(364783 ; 4103314)

ESCALA 1:15000



Leyenda

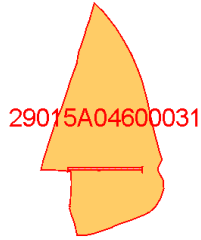
- Superficie de la parcela catastral fuera de la representación gráfica aportada
- Superficie de la representación gráfica aportada fuera de la parcela catastral
- Superficie coincidente



INFORME DE VALIDACIÓN GRÁFICA FRENTE A PARCELARIO CATASTRAL

CSV: RAYGX3M8KKFA7HWK

Parcelas catastrales **afectadas**



Referencia Catastral: 29015A04600031

Dirección Polígono 46 Parcela 31
ANTEQUERA [MÁLAGA]

AFFECTADA PARCIALMENTE

Superficie afectada: 7842 m2

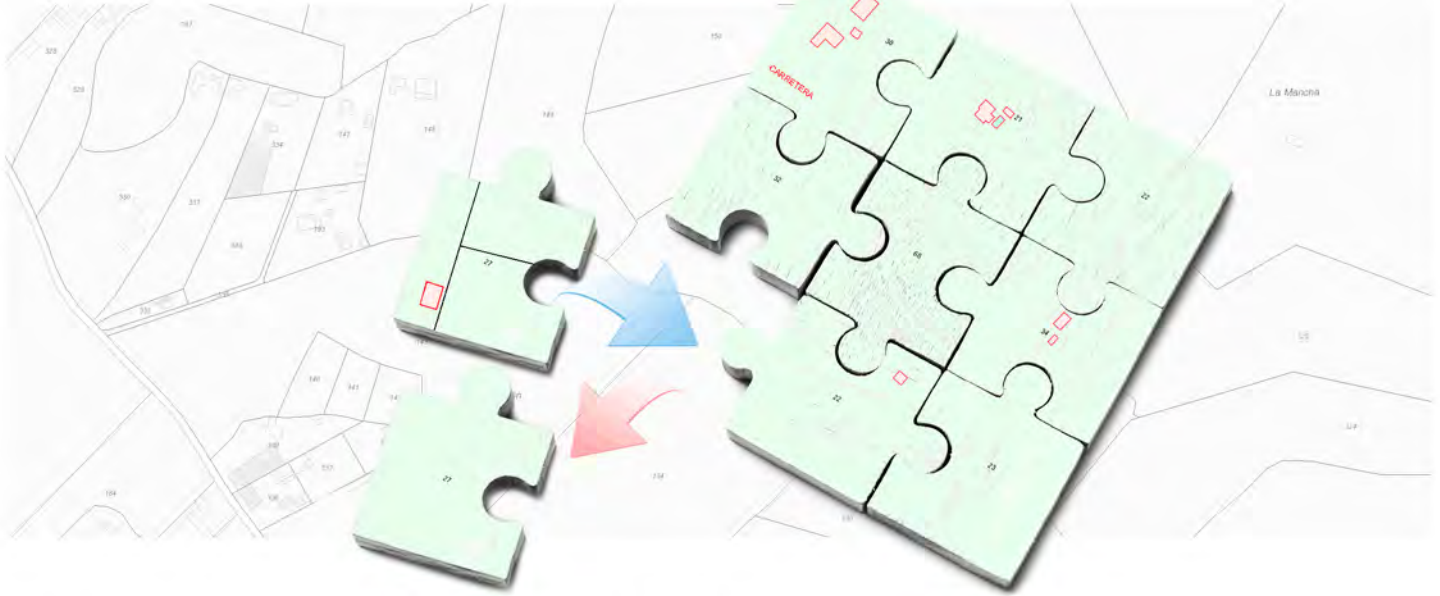
Superficie restante: 715690 m2



**Proyecto de Reparcelación de la Unidad de Ejecución UE-2 del Sector de Planeamiento
SURS ICLA Centro Logístico de Antequera del P.G.O.U. de Antequera.**

Anexo Catastral

VIAL 15N_ Y280YMJACNRWRFSA



Resultado de la validación

La representación gráfica objeto de este informe, no respeta la delimitación de la finca matriz o del perímetro del conjunto de las fincas aportadas que resulta de la cartografía catastral vigente o no cumple los requisitos técnicos que permiten su incorporación al Catastro, conforme a las normas dictadas en desarrollo del artículo 10.6 de la Ley Hipotecaria y del artículo 36.2 del texto refundido de la Ley del Catastro Inmobiliario.



Solicitante del IVG

ARAUJO TRIGO JOSE CARLOS DE

Titulación: ARQUITECTO
Colegio profesional: MALAGA

Universidad: MADRID
Número colegiado: 110




Nueva parcelación

Provincia: MÁLAGA

Municipio: ANTEQUERA

(361867 ; 4105955)

(364669 ; 4105955)



(361867 ; 4103444)

(364669 ; 4103444)

ESCALA 1:15000



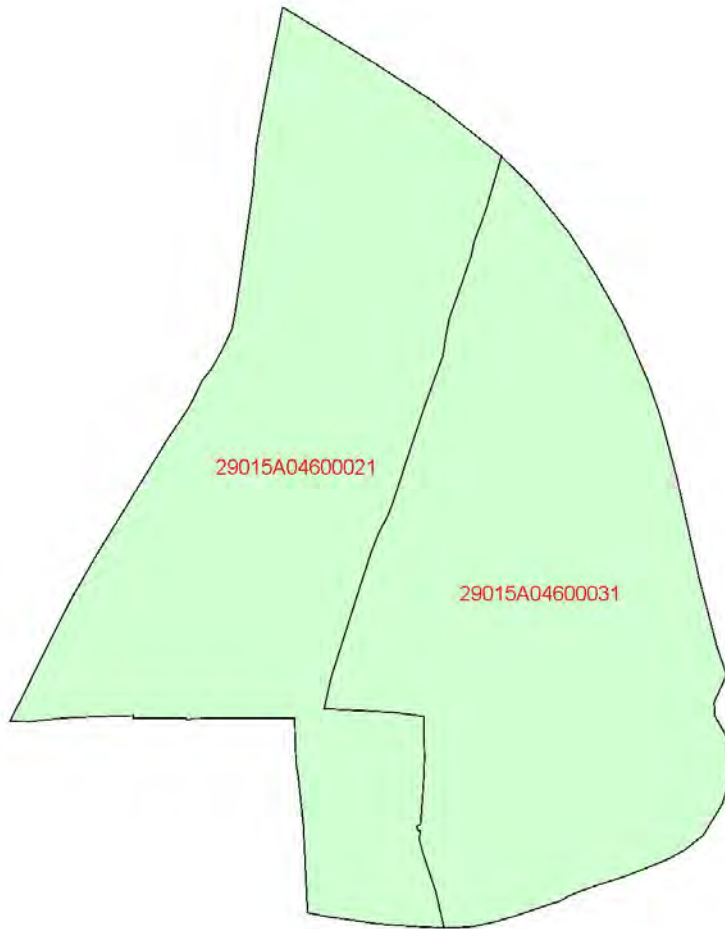
Parcelación catastral

Provincia: MÁLAGA

Municipio: ANTEQUERA

(361670 ; 4105973)

(364472 ; 4105973)



(361670 ; 4103462)

(364472 ; 4103462)

ESCALA 1:15000



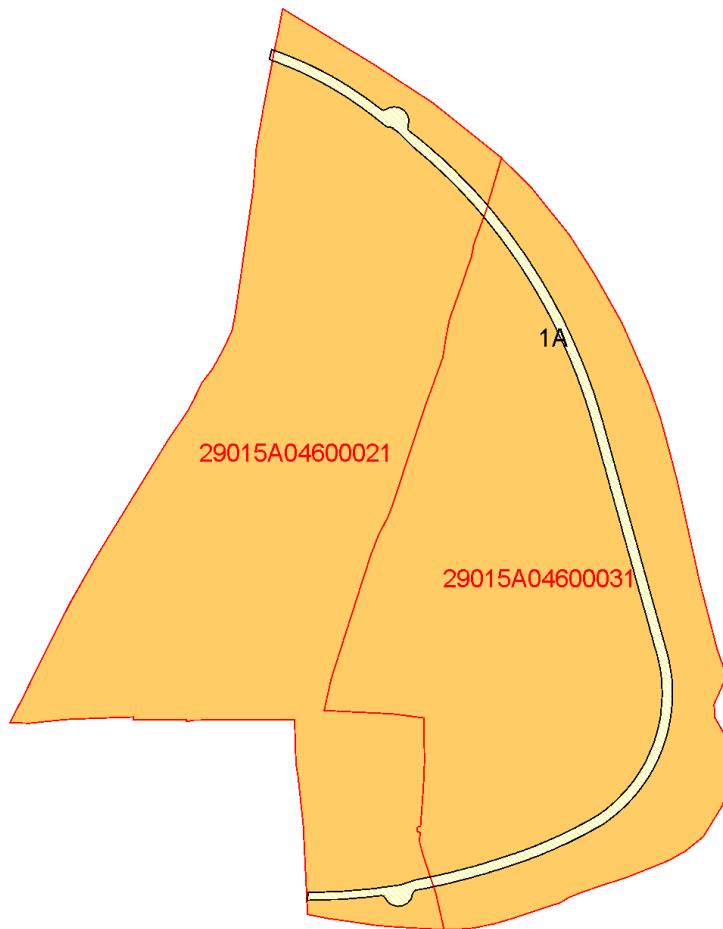
Superposición con cartografía catastral

Provincia: MÁLAGA

Municipio: ANTEQUERA

(361670 ; 4105973)

(364472 ; 4105973)



(361670 ; 4103462)

(364472 ; 4103462)

ESCALA 1:15000

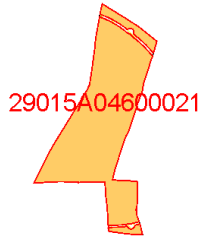


Leyenda

- Superficie de la parcela catastral fuera de la representación gráfica aportada
- Superficie de la representación gráfica aportada fuera de la parcela catastral
- Superficie coincidente



Parcelas catastrales **afectadas**



Referencia Catastral: 29015A04600021
Dirección Polígono 46 Parcela 21
ANTEQUERA [MÁLAGA]

AFECTADA PARCIALMENTE

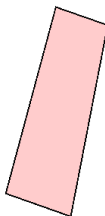
Superficie afectada: 16903 m2
Superficie restante: 723583 m2



Referencia Catastral: 29015A04600031
Dirección Polígono 46 Parcela 31
ANTEQUERA [MÁLAGA]

AFECTADA PARCIALMENTE

Superficie afectada: 34215 m2
Superficie restante: 689317 m2



Referencia Catastral:
Dirección Dominio público o terreno no incorporado
a la cartografía catastral.
ANTEQUERA [MÁLAGA]

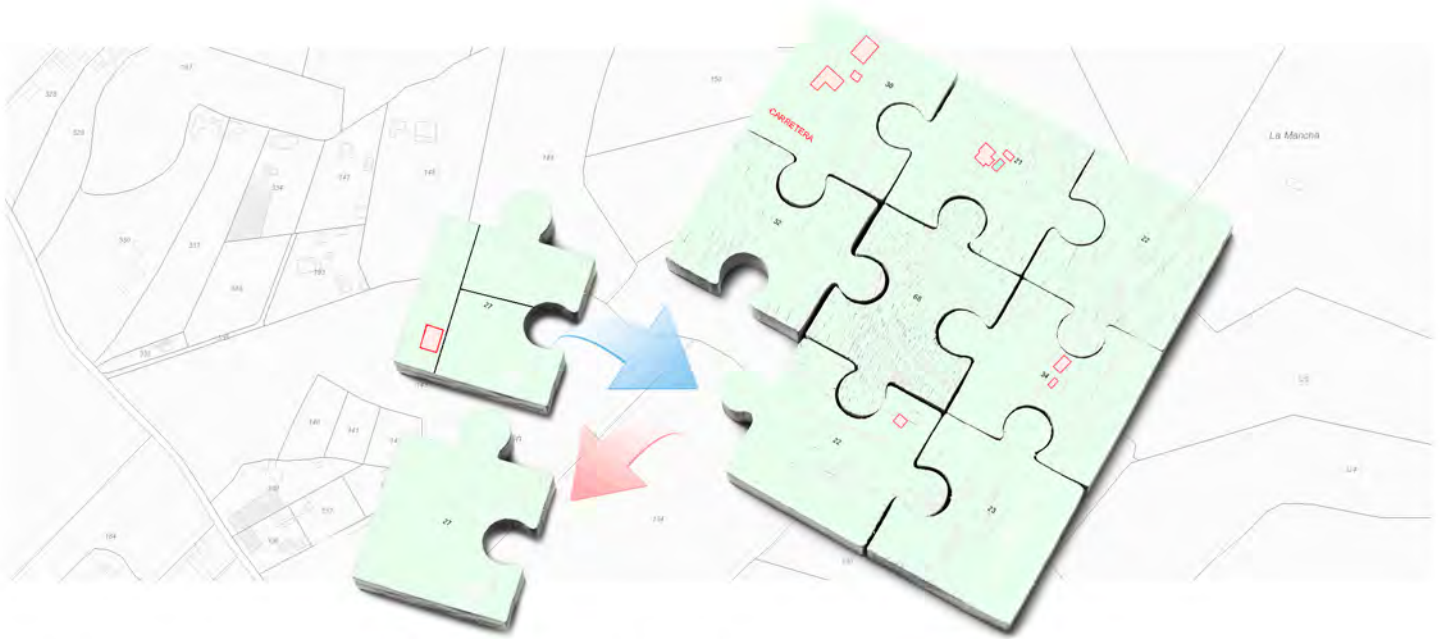
Superficie afectada: 133 m2



**Proyecto de Reparcelación de la Unidad de Ejecución UE-2 del Sector de Planeamiento
SURS ICLA Centro Logístico de Antequera del P.G.O.U. de Antequera.**

Anexo Catastral

VIAL HN2_050V6XPPRD9ZW44P



Resultado de la validación

La representación gráfica objeto de este informe, no respeta la delimitación de la finca matriz o del perímetro del conjunto de las fincas aportadas que resulta de la cartografía catastral vigente o no cumple los requisitos técnicos que permiten su incorporación al Catastro, conforme a las normas dictadas en desarrollo del artículo 10.6 de la Ley Hipotecaria y del artículo 36.2 del texto refundido de la Ley del Catastro Inmobiliario.



Solicitante del IVG

ARAUJO TRIGO JOSE CARLOS DE

Titulación: ARQUITECTO
Colegio profesional: MALAGA

Universidad: MADRID
Número colegiado: 110



Nueva parcelación

Provincia: MÁLAGA

Municipio: ANTEQUERA

(362205 ; 4105475)

(364073 ; 4105475)



CALLE-HN2

(362205 ; 4103801)

(364073 ; 4103801)

ESCALA 1:10000



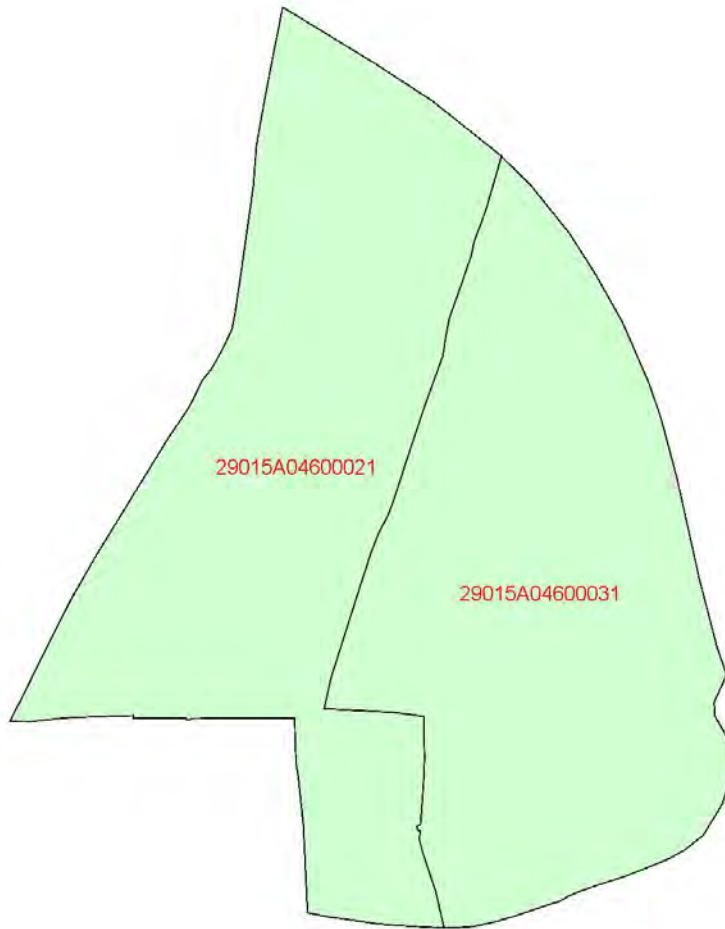
Parcelación catastral

Provincia: MÁLAGA

Municipio: ANTEQUERA

(361670 ; 4105973)

(364472 ; 4105973)



(361670 ; 4103462)

(364472 ; 4103462)

ESCALA 1:15000



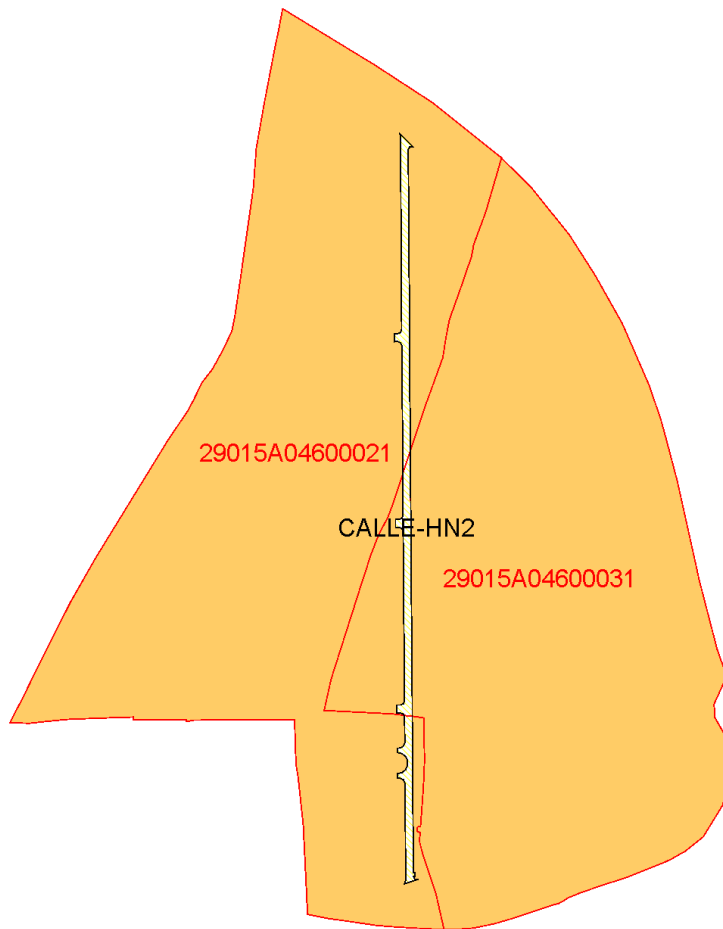
Superposición con cartografía catastral

Provincia: MÁLAGA

Municipio: ANTEQUERA

(361670 ; 4105973)

(364472 ; 4105973)



(361670 ; 4103462)

(364472 ; 4103462)

ESCALA 1:15000




Leyenda

- Superficie de la parcela catastral fuera de la representación gráfica aportada
- Superficie de la representación gráfica aportada fuera de la parcela catastral
- Superficie coincidente



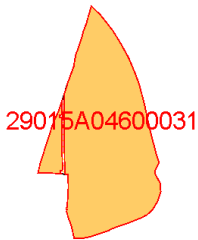
Parcelas catastrales **afectadas**



Referencia Catastral: 29015A04600021
Dirección Polígono 46 Parcela 21
ANTEQUERA [MÁLAGA]

AFECTADA PARCIALMENTE

Superficie afectada: 15531 m2
Superficie restante: 724955 m2



Referencia Catastral: 29015A04600031
Dirección Polígono 46 Parcela 31
ANTEQUERA [MÁLAGA]

AFECTADA PARCIALMENTE

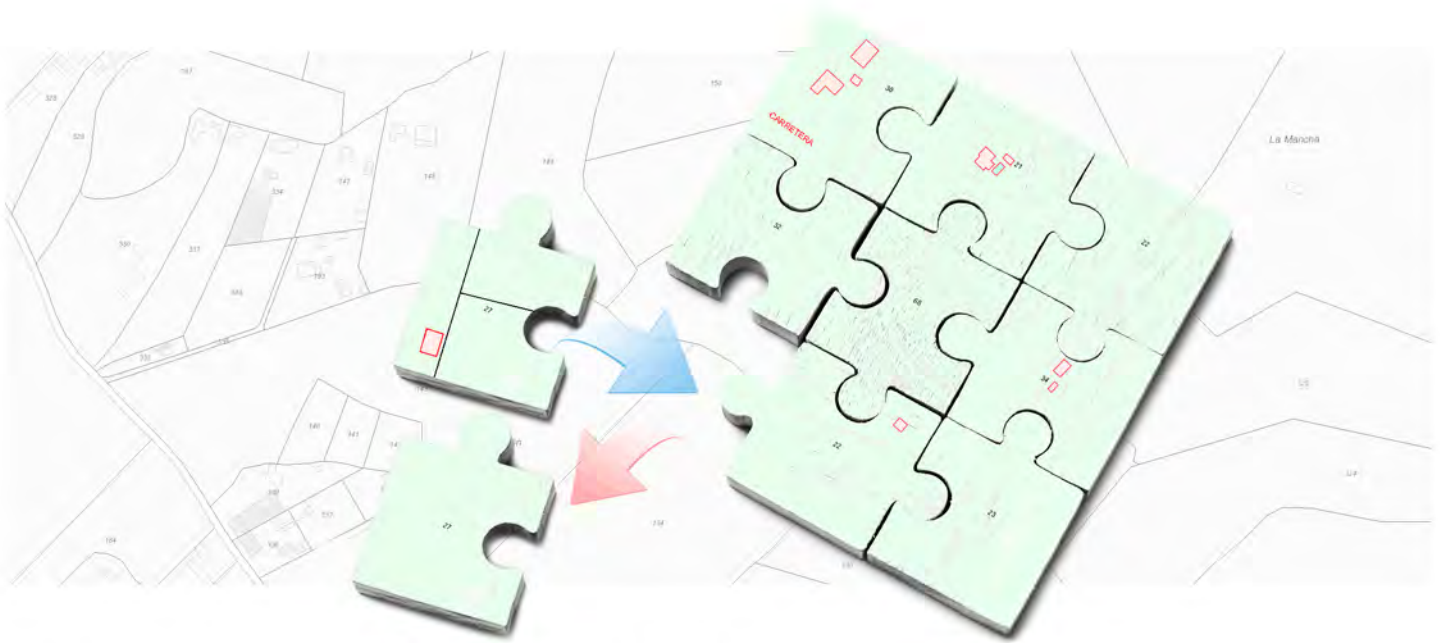
Superficie afectada: 8218 m2
Superficie restante: 715314 m2



**Proyecto de Reparcelación de la Unidad de Ejecución UE-2 del Sector de Planeamiento
SURS ICLA Centro Logístico de Antequera del P.G.O.U. de Antequera.**

Anexo Catastral

ZV-1_NH9EE4T98AYOIDJ



Resultado de la validación

La representación gráfica objeto de este informe, no respeta la delimitación de la finca matriz o del perímetro del conjunto de las fincas aportadas que resulta de la cartografía catastral vigente o no cumple los requisitos técnicos que permiten su incorporación al Catastro, conforme a las normas dictadas en desarrollo del artículo 10.6 de la Ley Hipotecaria y del artículo 36.2 del texto refundido de la Ley del Catastro Inmobiliario.



Solicitante del IVG

ARAUJO TRIGO JOSE CARLOS DE

Titulación: ARQUITECTO
Colegio profesional: MALAGA

Universidad: MADRID
Número colegiado: 110



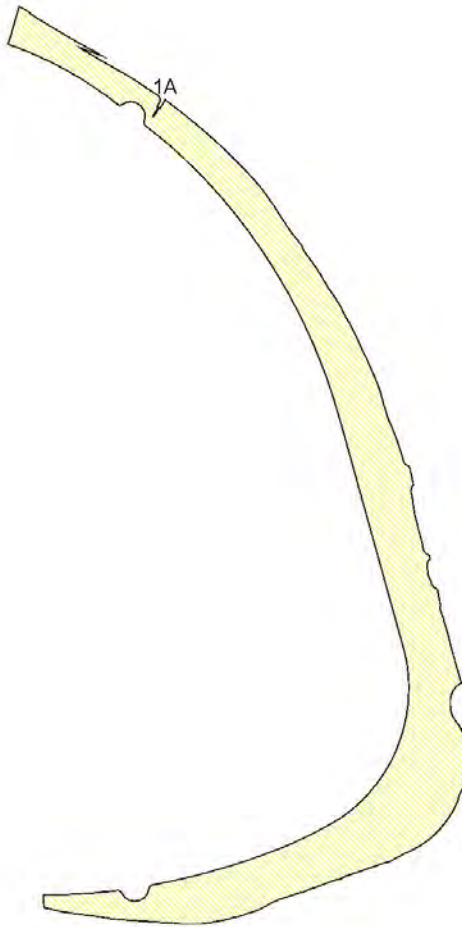
Nueva parcelación

Provincia: MÁLAGA

Municipio: ANTEQUERA

(361929 ; 4105970)

(364731 ; 4105970)



(361929 ; 4103459)

(364731 ; 4103459)

ESCALA 1:15000



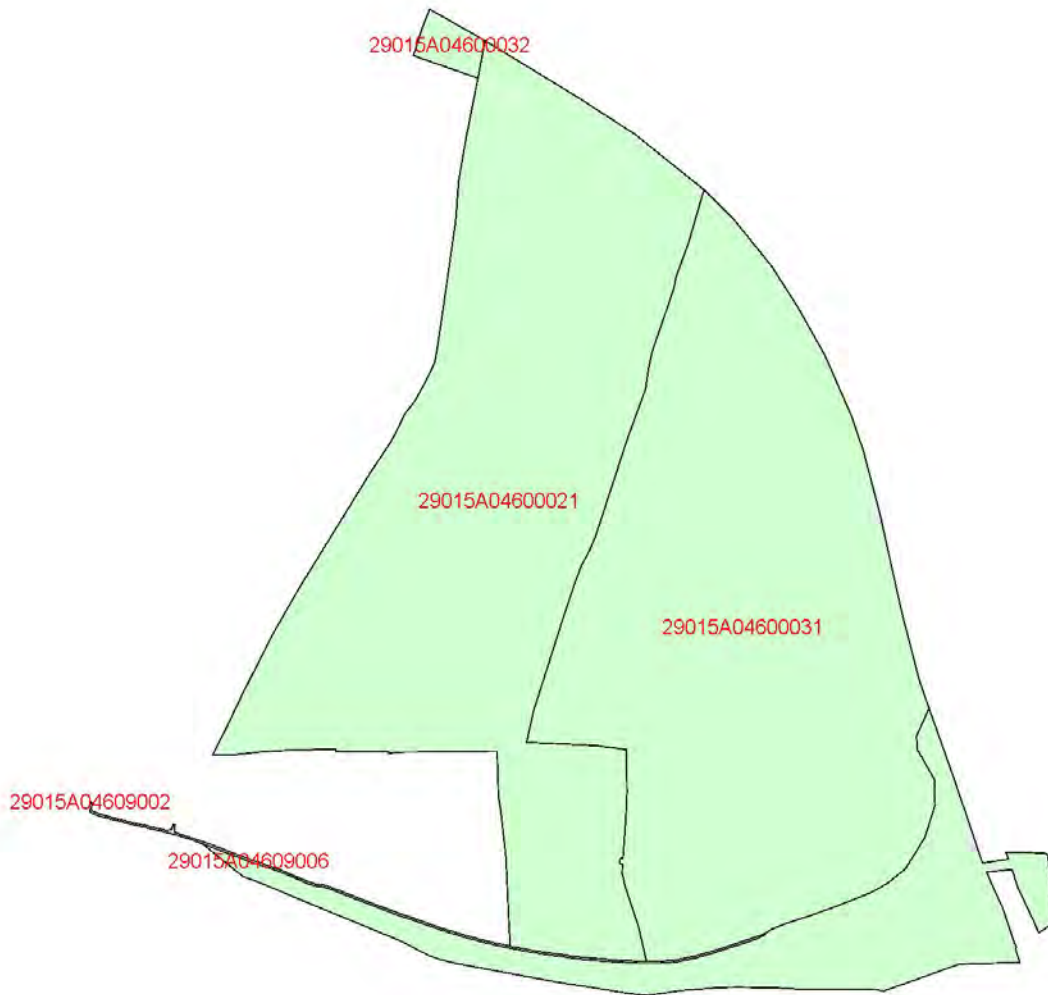
Parcelación catastral

Provincia: MÁLAGA

Municipio: ANTEQUERA

(361667 ; 4105970)

(364469 ; 4105970)



(361667 ; 4103459)

(364469 ; 4103459)

ESCALA 1:15000



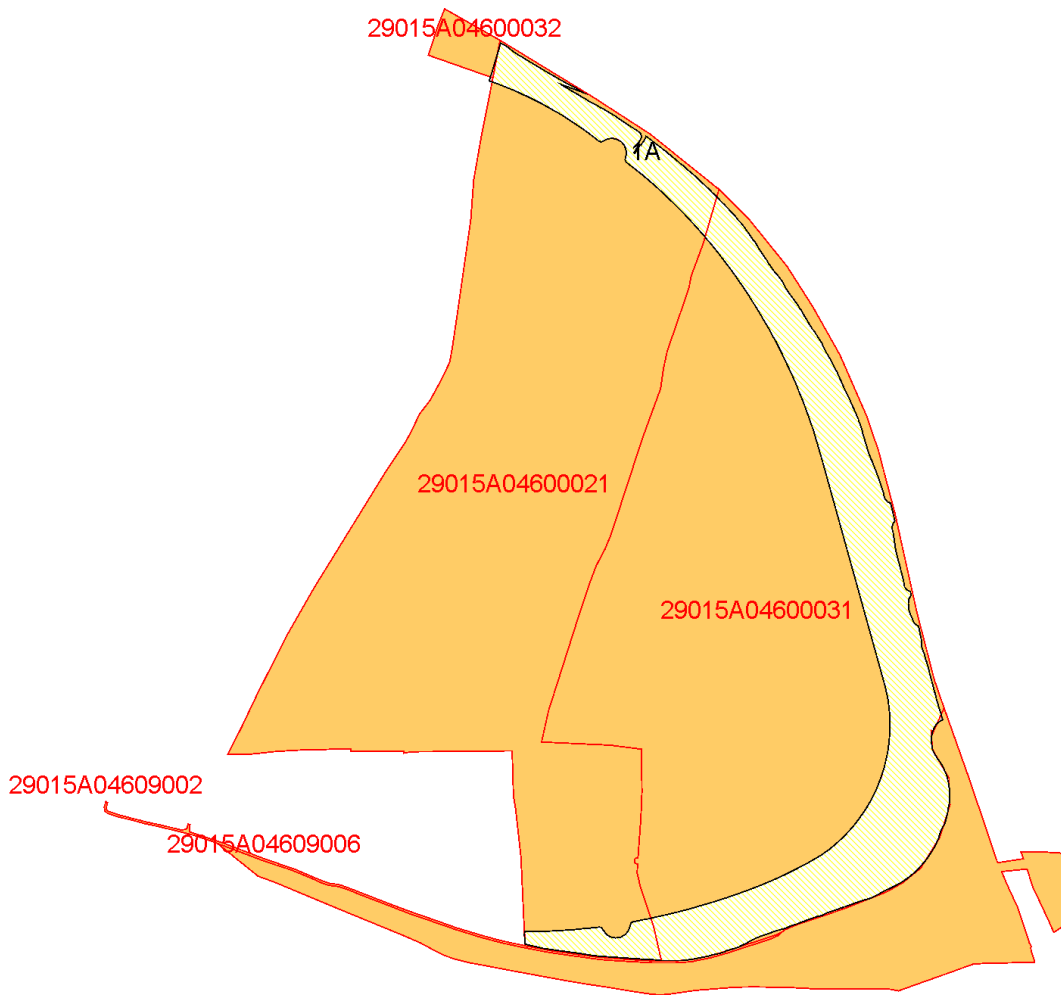
Superposición con cartografía catastral

Provincia: MÁLAGA

Municipio: ANTEQUERA

(361667 ; 4105970)

(364469 ; 4105970)



(361667 ; 4103459)

(364469 ; 4103459)

ESCALA 1:15000

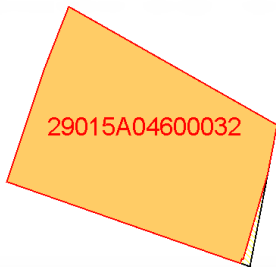


Leyenda

- Superficie de la parcela catastral fuera de la representación gráfica aportada
- Superficie de la representación gráfica aportada fuera de la parcela catastral
- Superficie coincidente



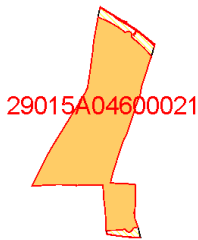
Parcelas catastrales **afectadas**



Referencia Catastral: 29015A04600032
Dirección Polígono 46 Parcela 32
ANTEQUERA [MÁLAGA]

AFECTADA PARCIALMENTE

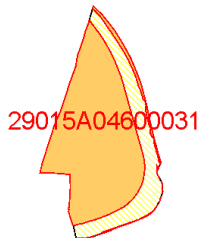
Superficie afectada: 114 m2
Superficie restante: 11147 m2



Referencia Catastral: 29015A04600021
Dirección Polígono 46 Parcela 21
ANTEQUERA [MÁLAGA]

AFECTADA PARCIALMENTE


Superficie afectada: 44879 m2
Superficie restante: 695607 m2



Referencia Catastral: 29015A04600031
Dirección Polígono 46 Parcela 31
ANTEQUERA [MÁLAGA]

AFECTADA PARCIALMENTE

Superficie afectada: 181363 m2
Superficie restante: 542169 m2



Referencia Catastral: 29015A04609002
Dirección Polígono 46 Parcela 9002
ANTEQUERA [MÁLAGA]

AFECTADA PARCIALMENTE

Superficie afectada: 12 m2
Superficie restante: 5711 m2



Referencia Catastral: 29015A04609006
Dirección CR JUNTA A-92
ANTEQUERA [MÁLAGA]

AFECTADA PARCIALMENTE

Superficie afectada: 147 m2
Superficie restante: 173775 m2



Parcelas catastrales **afectadas**

Referencia Catastral:

Dirección Dominio público o terreno no incorporado a la cartografía catastral.
ANTEQUERA [MÁLAGA]

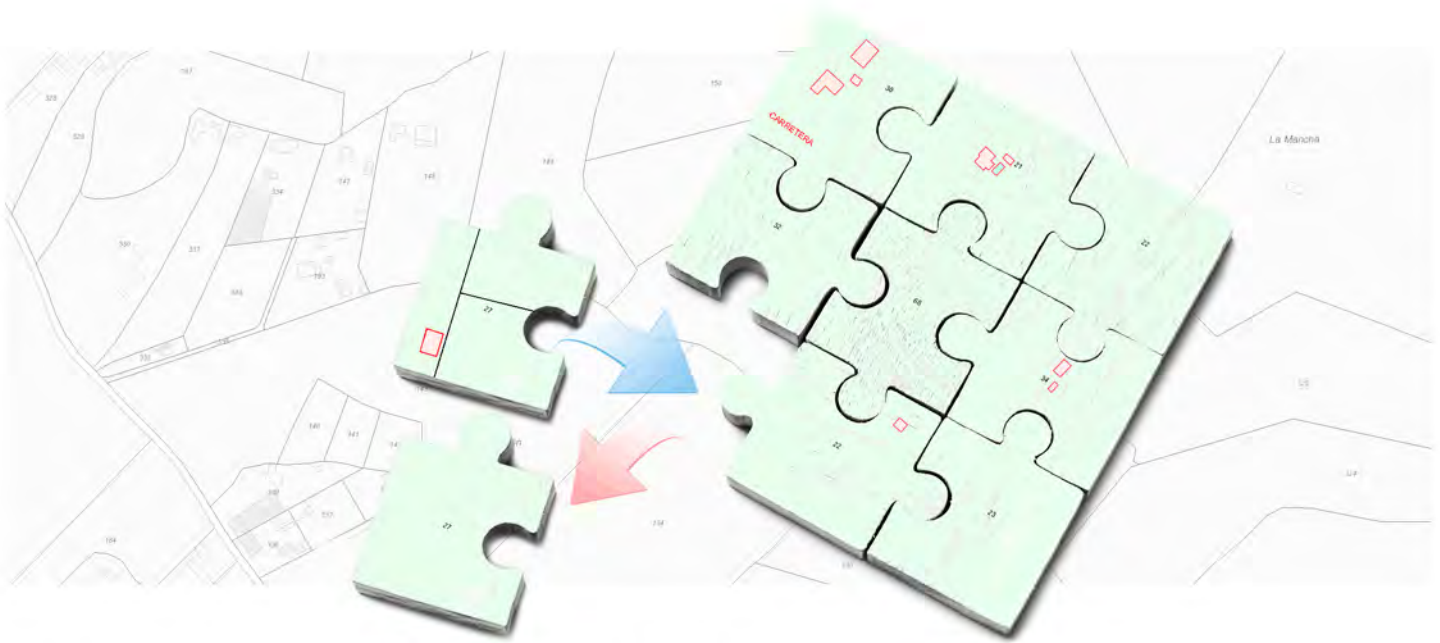
Superficie afectada: 48 m2



**Proyecto de Reparcelación de la Unidad de Ejecución UE-2 del Sector de Planeamiento
SURS ICLA Centro Logístico de Antequera del P.G.O.U. de Antequera.**

Anexo Catastral

ZV-2A_GG76FYMKATGMA1ES



Resultado de la validación

La representación gráfica objeto de este informe, no respeta la delimitación de la finca matriz o del perímetro del conjunto de las fincas aportadas que resulta de la cartografía catastral vigente o no cumple los requisitos técnicos que permiten su incorporación al Catastro, conforme a las normas dictadas en desarrollo del artículo 10.6 de la Ley Hipotecaria y del artículo 36.2 del texto refundido de la Ley del Catastro Inmobiliario.



Solicitante del IVG

ARAUJO TRIGO JOSE CARLOS DE

Titulación: ARQUITECTO
Colegio profesional: MALAGA

Universidad: MADRID
Número colegiado: 110



INFORME DE VALIDACIÓN GRÁFICA FRENTE A PARCELARIO CATASTRAL

CSV: GG76FYMKATGMA1E5

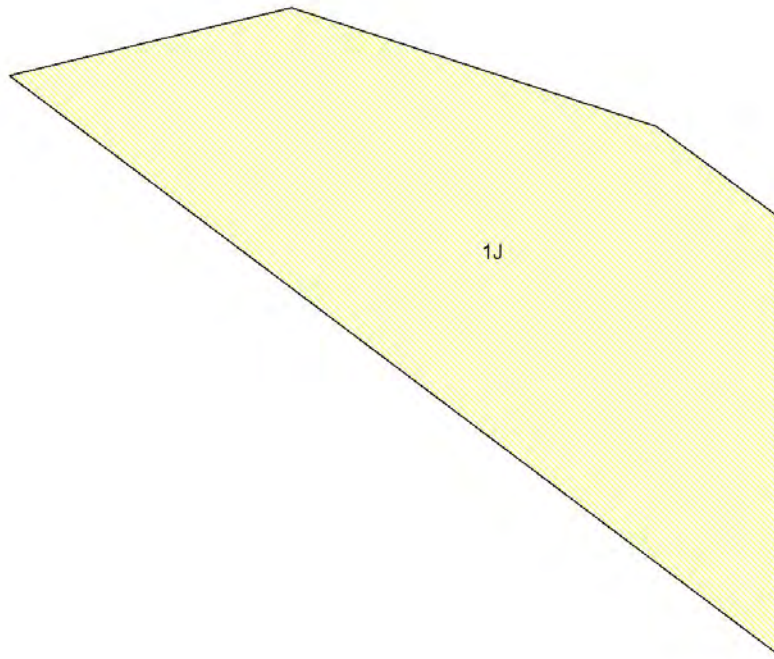
Nueva parcelación

Provincia: MÁLAGA

Municipio: ANTEQUERA

(363099 ; 4105399)

(363118 ; 4105399)



(363099 ; 4105382)

(363118 ; 4105382)

ESCALA 1:100



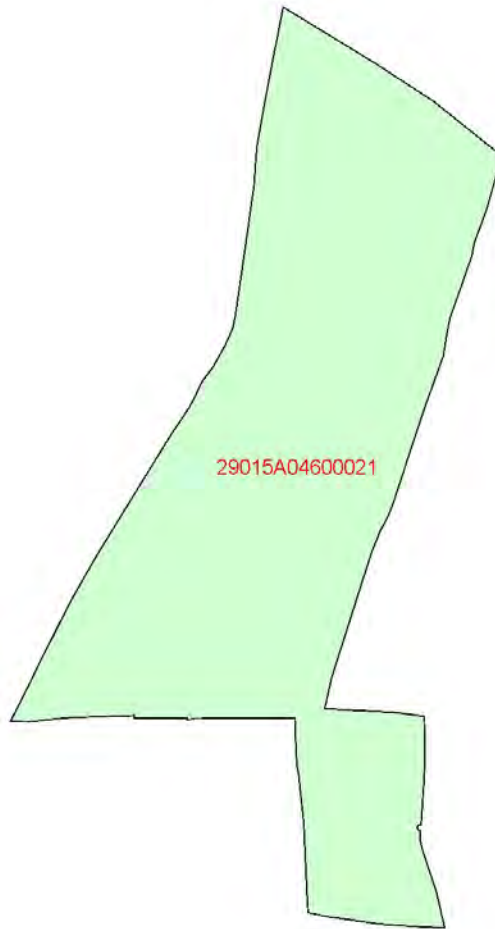
Parcelación catastral

Provincia: MÁLAGA

Municipio: ANTEQUERA

(361441 ; 4105973)

(364243 ; 4105973)



(361441 ; 4103462)

(364243 ; 4103462)

ESCALA 1:15000




Superposición con cartografía catastral

Provincia: MÁLAGA

Municipio: ANTEQUERA

(361441 ; 4105973)

(364243 ; 4105973)



(361441 ; 4103462)

(364243 ; 4103462)

ESCALA 1:15000



Leyenda

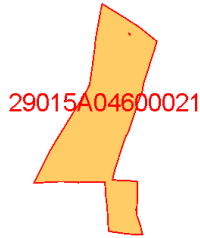
- Superficie de la parcela catastral fuera de la representación gráfica aportada
- Superficie de la representación gráfica aportada fuera de la parcela catastral
- Superficie coincidente



INFORME DE VALIDACIÓN GRÁFICA FRENTE A PARCELARIO CATASTRAL

CSV: GG76FYMKATGMA1E5

Parcelas catastrales **afectadas**



Referencia Catastral: 29015A04600021

Dirección Polígono 46 Parcela 21
ANTEQUERA [MÁLAGA]

AFFECTADA PARCIALMENTE

Superficie afectada: 40 m2

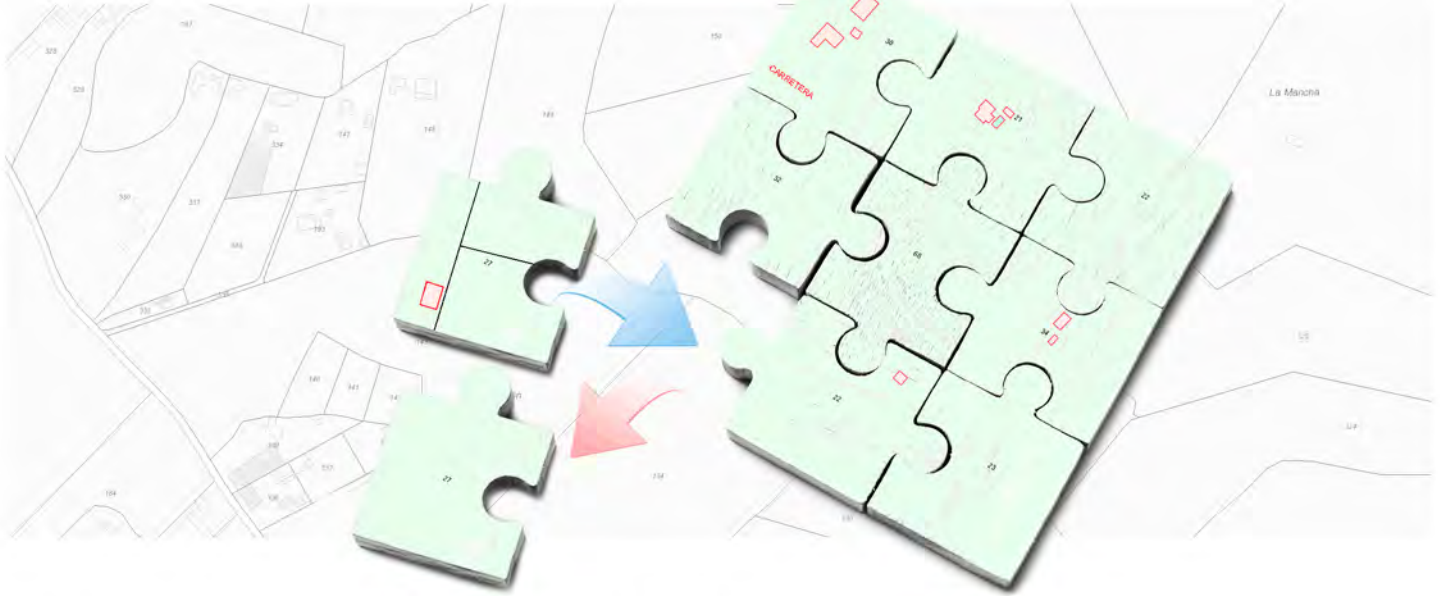
Superficie restante: 740446 m2



**Proyecto de Reparcelación de la Unidad de Ejecución UE-2 del Sector de Planeamiento
SURS ICLA Centro Logístico de Antequera del P.G.O.U. de Antequera.**

Anexo Catastral

ZV-2B_Y56S7TPE2Y45XK46



Resultado de la validación

La representación gráfica objeto de este informe, no respeta la delimitación de la finca matriz o del perímetro del conjunto de las fincas aportadas que resulta de la cartografía catastral vigente o no cumple los requisitos técnicos que permiten su incorporación al Catastro, conforme a las normas dictadas en desarrollo del artículo 10.6 de la Ley Hipotecaria y del artículo 36.2 del texto refundido de la Ley del Catastro Inmobiliario.



Solicitante del IVG

ARAUJO TRIGO JOSE CARLOS DE

Titulación: ARQUITECTO
Colegio profesional: MALAGA

Universidad: MADRID
Número colegiado: 110



Nueva parcelación

Provincia: MÁLAGA

Municipio: ANTEQUERA

(362842 ; 4105440)

(363402 ; 4105440)



(362842 ; 4104938)

(363402 ; 4104938)

ESCALA 1:3000



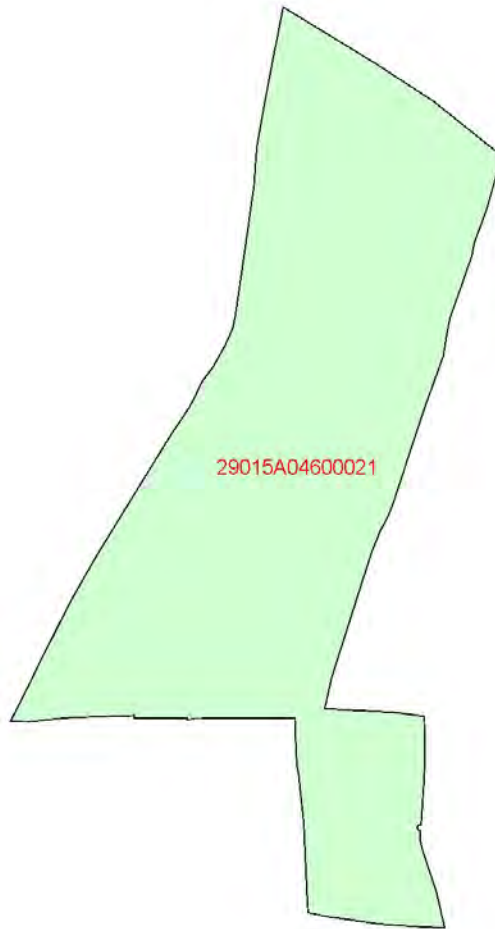
Parcelación catastral

Provincia: MÁLAGA

Municipio: ANTEQUERA

(361441 ; 4105973)

(364243 ; 4105973)



(361441 ; 4103462)

(364243 ; 4103462)

ESCALA 1:15000



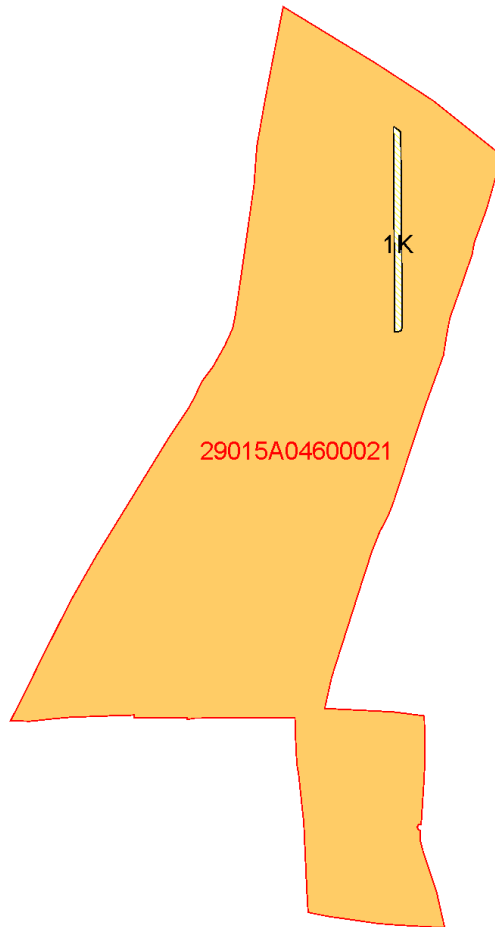
Superposición con cartografía catastral

Provincia: MÁLAGA

Municipio: ANTEQUERA

(361441 ; 4105973)

(364243 ; 4105973)



(361441 ; 4103462)

(364243 ; 4103462)

ESCALA 1:15000



Leyenda

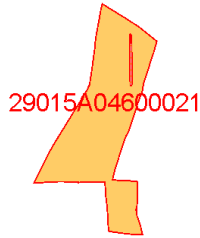
- Superficie de la parcela catastral fuera de la representación gráfica aportada
- Superficie de la representación gráfica aportada fuera de la parcela catastral
- Superficie coincidente



INFORME DE VALIDACIÓN GRÁFICA FRENTE A PARCELARIO CATASTRAL

CSV: Y56S7TPE2Y45XK46

Parcelas catastrales **afectadas**



Referencia Catastral: 29015A04600021

Dirección Polígono 46 Parcela 21
ANTEQUERA [MÁLAGA]

AFECTADA PARCIALMENTE

Superficie afectada: 5877 m2

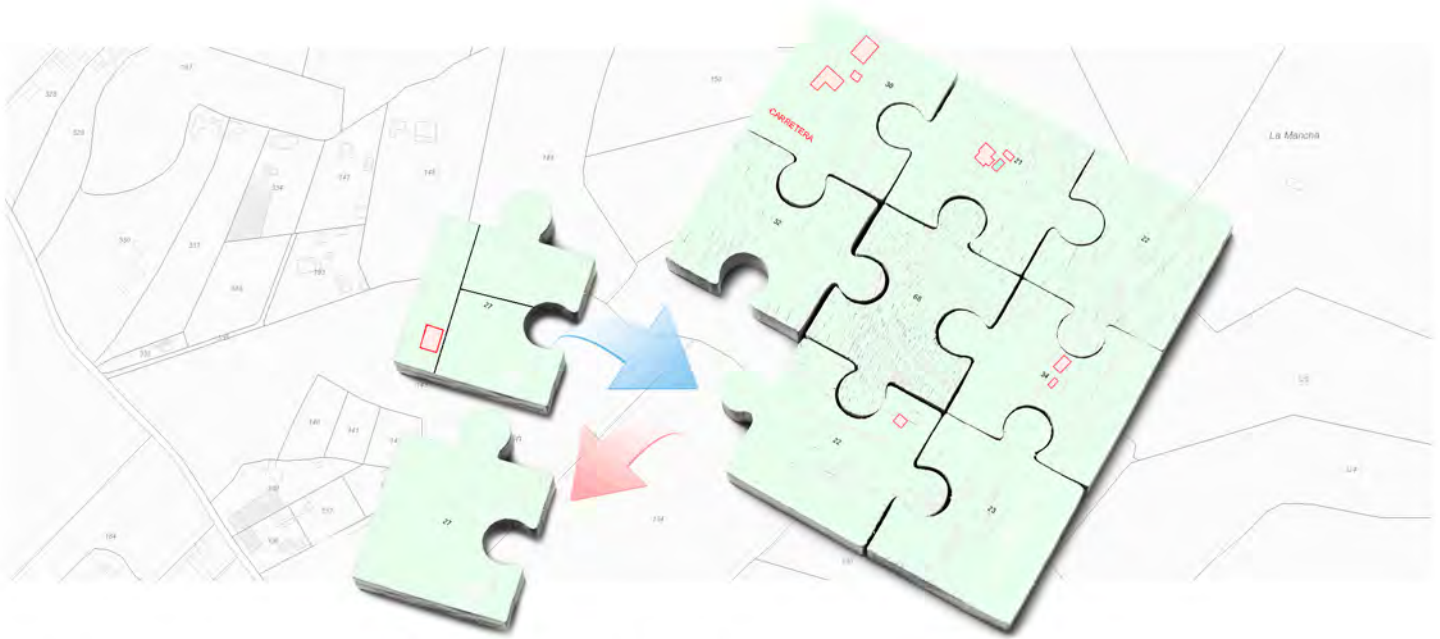
Superficie restante: 734609 m2



**Proyecto de Reparcelación de la Unidad de Ejecución UE-2 del Sector de Planeamiento
SURS ICLA Centro Logístico de Antequera del P.G.O.U. de Antequera.**

Anexo Catastral

ZV-3B_AJ1BM8V6S3NBJ533



Resultado de la validación

La representación gráfica objeto de este informe, no respeta la delimitación de la finca matriz o del perímetro del conjunto de las fincas aportadas que resulta de la cartografía catastral vigente o no cumple los requisitos técnicos que permiten su incorporación al Catastro, conforme a las normas dictadas en desarrollo del artículo 10.6 de la Ley Hipotecaria y del artículo 36.2 del texto refundido de la Ley del Catastro Inmobiliario.



Solicitante del IVG

ARAUJO TRIGO JOSE CARLOS DE

Titulación: ARQUITECTO
Colegio profesional: MALAGA

Universidad: MADRID
Número colegiado: 110




Nueva parcelación

Provincia: MÁLAGA

Municipio: ANTEQUERA

(362892 ; 4105003)

(363359 ; 4105003)



(362892 ; 4104584)

(363359 ; 4104584)

ESCALA 1:2500



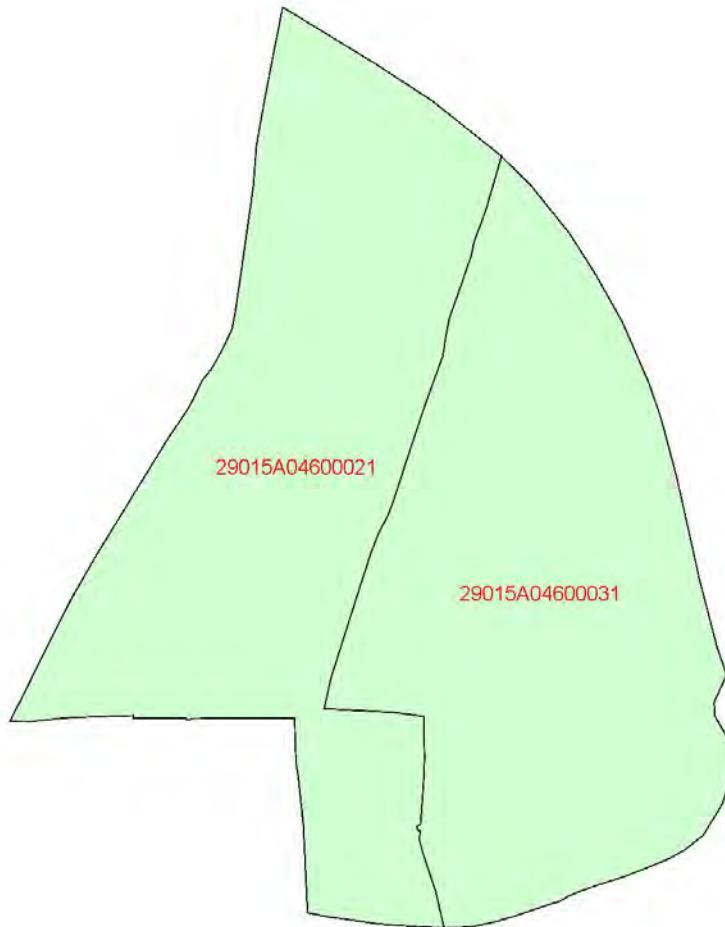
Parcelación catastral

Provincia: MÁLAGA

Municipio: ANTEQUERA

(361670 ; 4105973)

(364472 ; 4105973)



(361670 ; 4103462)

(364472 ; 4103462)

ESCALA 1:15000



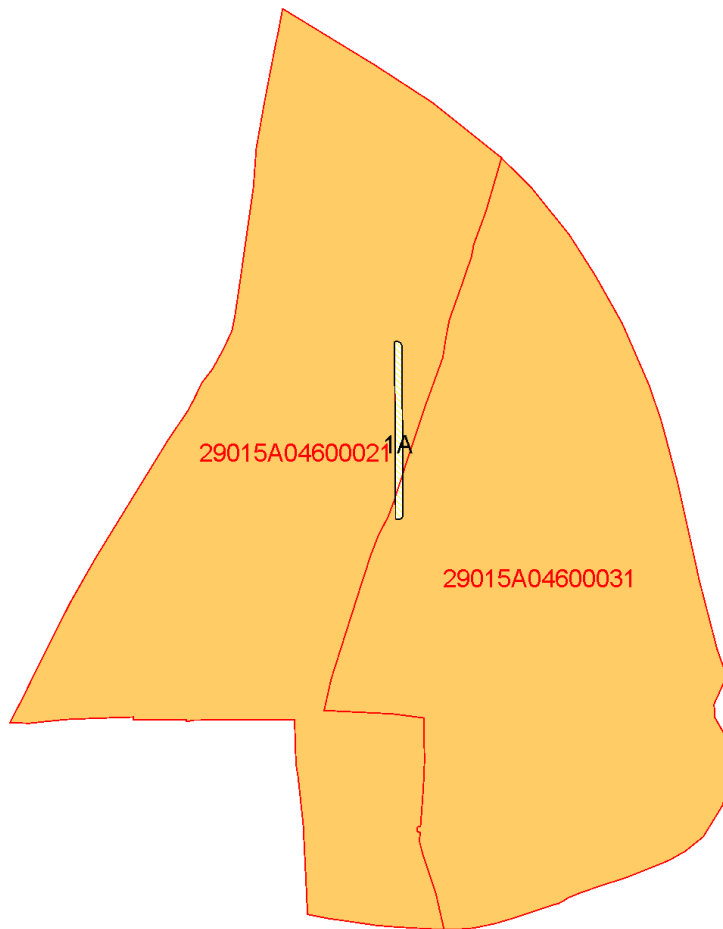
Superposición con cartografía catastral

Provincia: MÁLAGA

Municipio: ANTEQUERA

(361670 ; 4105973)

(364472 ; 4105973)



(361670 ; 4103462)

(364472 ; 4103462)

ESCALA 1:15000



Leyenda

- Superficie de la parcela catastral fuera de la representación gráfica aportada
- Superficie de la representación gráfica aportada fuera de la parcela catastral
- Superficie coincidente




Parcelas catastrales **afectadas**



Referencia Catastral: 29015A04600021
Dirección Polígono 46 Parcela 21
ANTEQUERA [MÁLAGA]

AFECTADA PARCIALMENTE

Superficie afectada: 4163 m2
Superficie restante: 736323 m2



Referencia Catastral: 29015A04600031
Dirección Polígono 46 Parcela 31
ANTEQUERA [MÁLAGA]

AFECTADA PARCIALMENTE

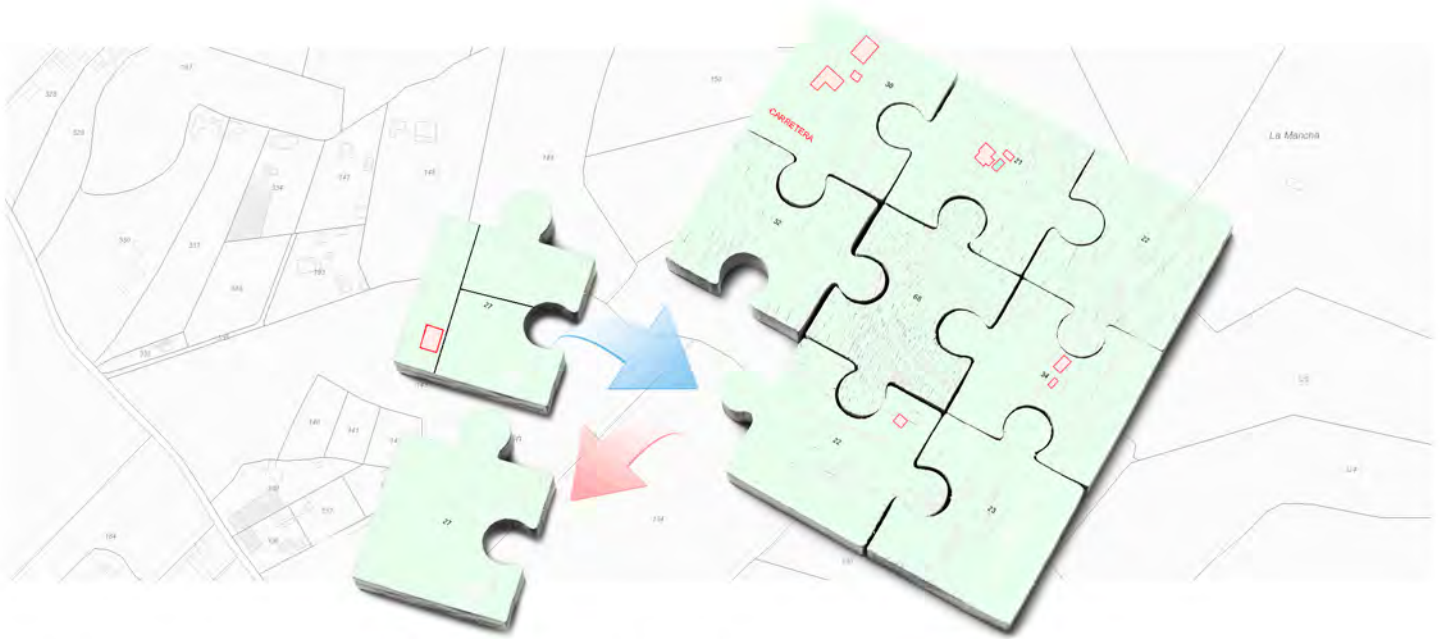
Superficie afectada: 978 m2
Superficie restante: 722554 m2



**Proyecto de Reparcelación de la Unidad de Ejecución UE-2 del Sector de Planeamiento
SURS ICLA Centro Logístico de Antequera del P.G.O.U. de Antequera.**

Anexo Catastral

ZV-4B_3F2FG1YG99KAMDJD



Resultado de la validación

La representación gráfica objeto de este informe, no respeta la delimitación de la finca matriz o del perímetro del conjunto de las fincas aportadas que resulta de la cartografía catastral vigente o no cumple los requisitos técnicos que permiten su incorporación al Catastro, conforme a las normas dictadas en desarrollo del artículo 10.6 de la Ley Hipotecaria y del artículo 36.2 del texto refundido de la Ley del Catastro Inmobiliario.



Solicitante del IVG

ARAUJO TRIGO JOSE CARLOS DE

Titulación: ARQUITECTO
Colegio profesional: MALAGA

Universidad: MADRID
Número colegiado: 110




Nueva parcelación

Provincia: MÁLAGA

Municipio: ANTEQUERA

(362895 ; 4104635)

(363362 ; 4104635)



1B

(362895 ; 4104216)

(363362 ; 4104216)

ESCALA 1:2500



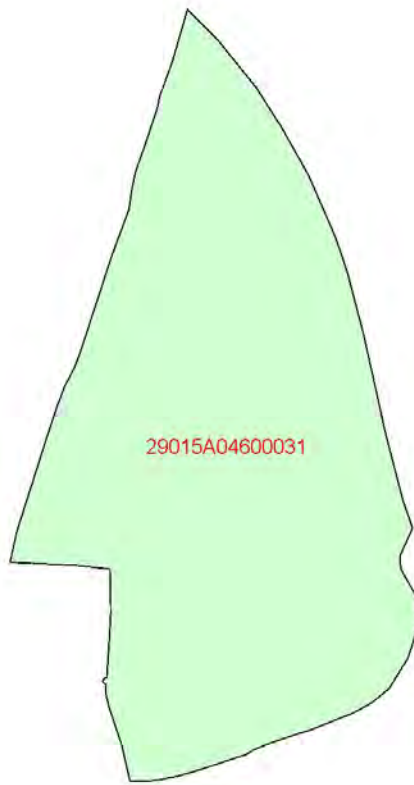
Parcelación catastral

Provincia: MÁLAGA

Municipio: ANTEQUERA

(361981 ; 4105825)

(364783 ; 4105825)



29015A04600031

(361981 ; 4103314)

(364783 ; 4103314)

ESCALA 1:15000



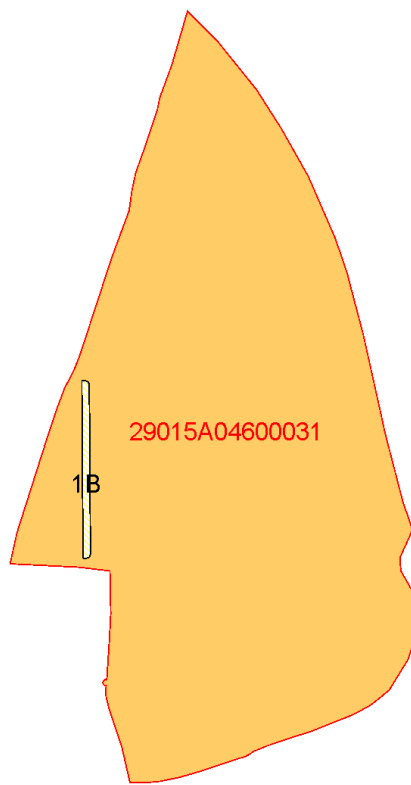
Superposición con cartografía catastral

Provincia: MÁLAGA

Municipio: ANTEQUERA

(361981 ; 4105825)

(364783 ; 4105825)



(361981 ; 4103314)

(364783 ; 4103314)

ESCALA 1:15000



Leyenda

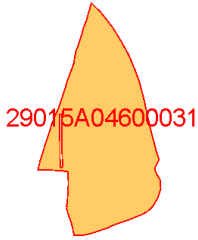
- Superficie de la parcela catastral fuera de la representación gráfica aportada
- Superficie de la representación gráfica aportada fuera de la parcela catastral
- Superficie coincidente



INFORME DE VALIDACIÓN GRÁFICA FRENTE A PARCELARIO CATASTRAL

CSV: 3F2FG1YG99KAMDJD

Parcelas catastrales **afectadas**



Referencia Catastral: 29015A04600031

Dirección Polígono 46 Parcela 31
ANTEQUERA [MÁLAGA]

AFFECTADA PARCIALMENTE

Superficie afectada: 5141 m2

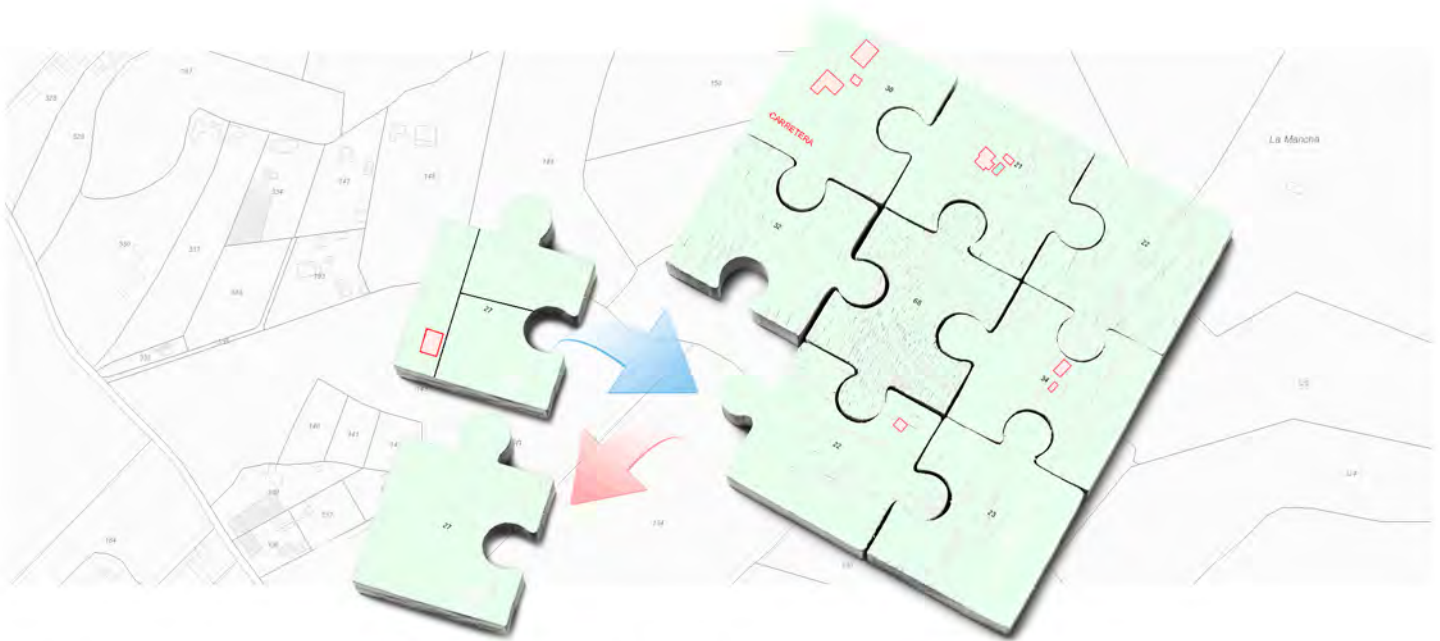
Superficie restante: 718391 m2



**Proyecto de Reparcelación de la Unidad de Ejecución UE-2 del Sector de Planeamiento
SURS ICLA Centro Logístico de Antequera del P.G.O.U. de Antequera.**

Anexo Catastral

ZV-5B_HQW3987EY73QHD1K



Resultado de la validación

La representación gráfica objeto de este informe, no respeta la delimitación de la finca matriz o del perímetro del conjunto de las fincas aportadas que resulta de la cartografía catastral vigente o no cumple los requisitos técnicos que permiten su incorporación al Catastro, conforme a las normas dictadas en desarrollo del artículo 10.6 de la Ley Hipotecaria y del artículo 36.2 del texto refundido de la Ley del Catastro Inmobiliario.



Solicitante del IVG

ARAUJO TRIGO JOSE CARLOS DE

Titulación: ARQUITECTO
Colegio profesional: MALAGA

Universidad: MADRID
Número colegiado: 110



INFORME DE VALIDACIÓN GRÁFICA FRENTE A PARCELARIO CATASTRAL

CSV: HQW39B7EY73QHD1K


Nueva parcelación

Provincia: MÁLAGA

Municipio: ANTEQUERA

(363083 ; 4104241)

(363176 ; 4104241)



1C

(363083 ; 4104157)

(363176 ; 4104157)

ESCALA 1:500



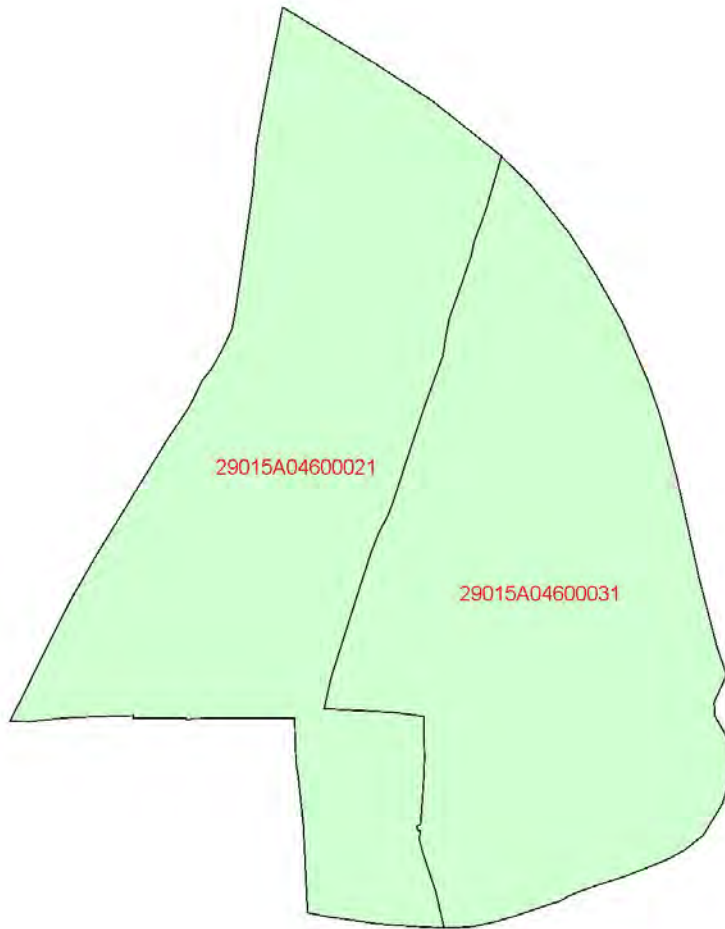
Parcelación catastral

Provincia: MÁLAGA

Municipio: ANTEQUERA

(361670 ; 4105973)

(364472 ; 4105973)



(361670 ; 4103462)

(364472 ; 4103462)

ESCALA 1:15000



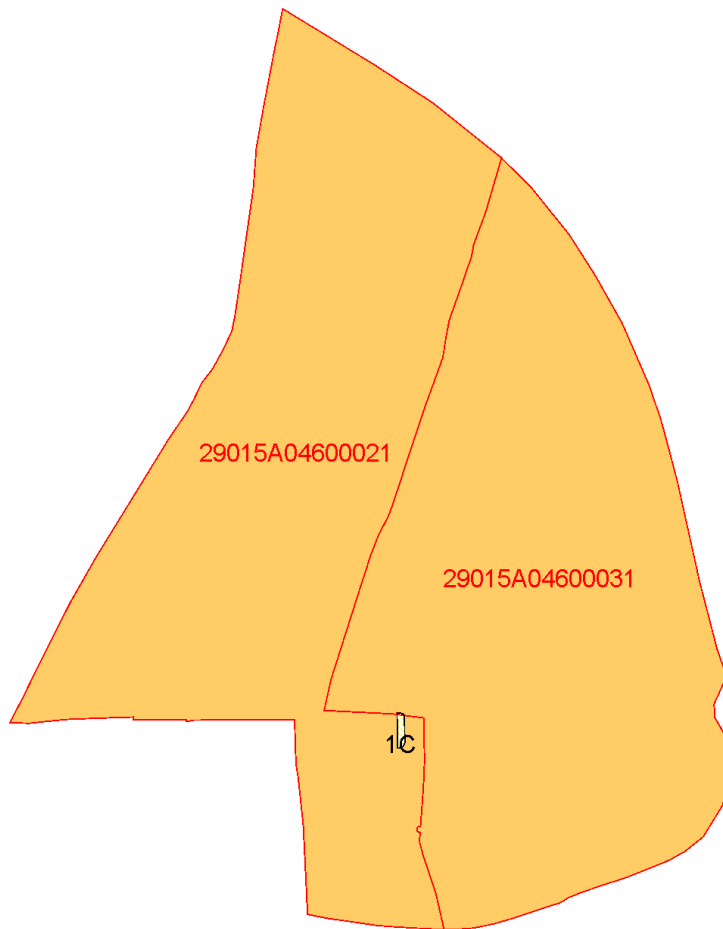
Superposición con cartografía catastral

Provincia: MÁLAGA

Municipio: ANTEQUERA

(361670 ; 4105973)

(364472 ; 4105973)






(361670 ; 4103462)

(364472 ; 4103462)

ESCALA 1:15000

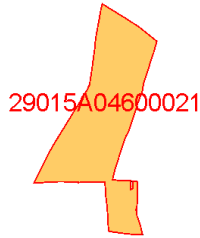


Leyenda

-  Superficie de la parcela catastral fuera de la representación gráfica aportada
-  Superficie de la representación gráfica aportada fuera de la parcela catastral
-  Superficie coincidente



Parcelas catastrales **afectadas**



Referencia Catastral: 29015A04600021
Dirección Polígono 46 Parcela 21
ANTEQUERA [MÁLAGA]

AFECTADA PARCIALMENTE

Superficie afectada: 934 m2
Superficie restante: 739552 m2



Referencia Catastral: 29015A04600031
Dirección Polígono 46 Parcela 31
ANTEQUERA [MÁLAGA]

AFECTADA PARCIALMENTE

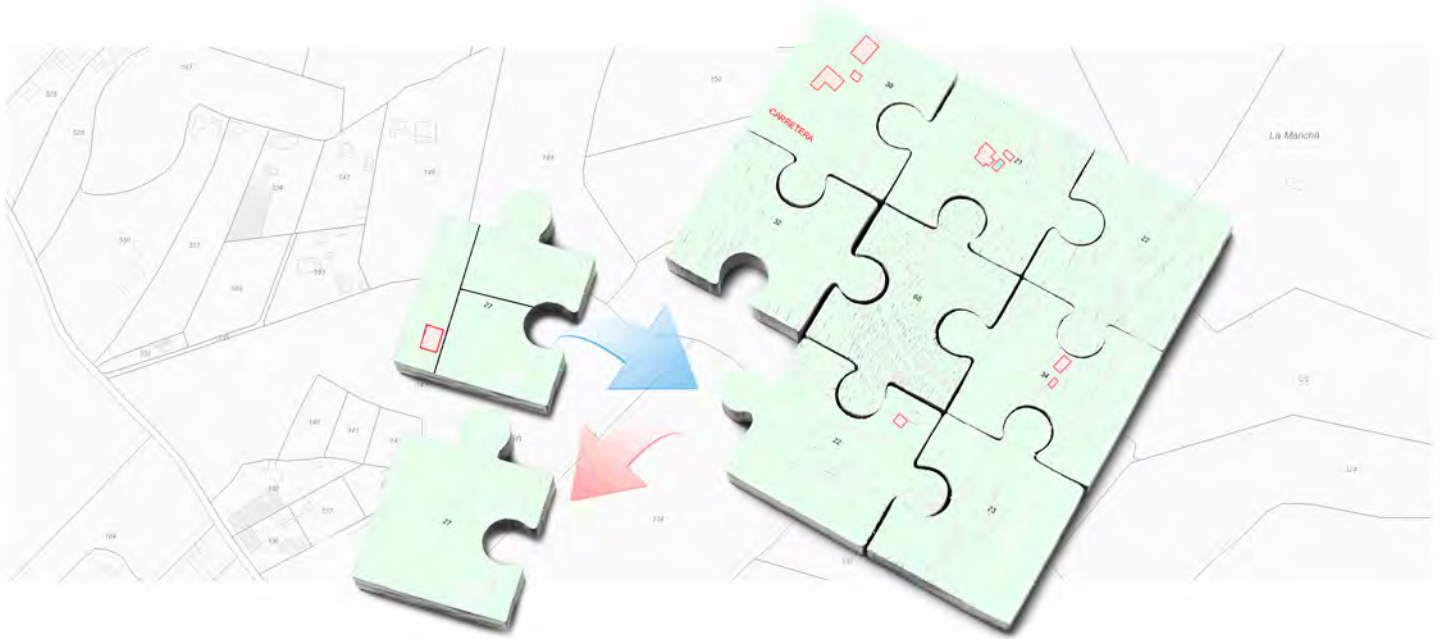
Superficie afectada: 39 m2
Superficie restante: 723493 m2



**Proyecto de Reparcelación de la Unidad de Ejecución UE-2 del Sector de Planeamiento
SURS ICLA Centro Logístico de Antequera del P.G.O.U. de Antequera.**

Anexo Catastral

ZV-6B_V7Z30MMMS2WP7AQ2



Resultado de la validación

La representación gráfica objeto de este informe, no respeta la delimitación de la finca matriz o del perímetro del conjunto de las fincas aportadas que resulta de la cartografía catastral vigente o no cumple los requisitos técnicos que permiten su incorporación al Catastro, conforme a las normas dictadas en desarrollo del artículo 10.6 de la Ley Hipotecaria y del artículo 36.2 del texto refundido de la Ley del Catastro Inmobiliario.



Solicitante del IVG

ARAUJO TRIGO JOSE CARLOS DE

Titulación: ARQUITECTO
Colegio profesional: MALAGA

Universidad: MADRID
Número colegiado: 110



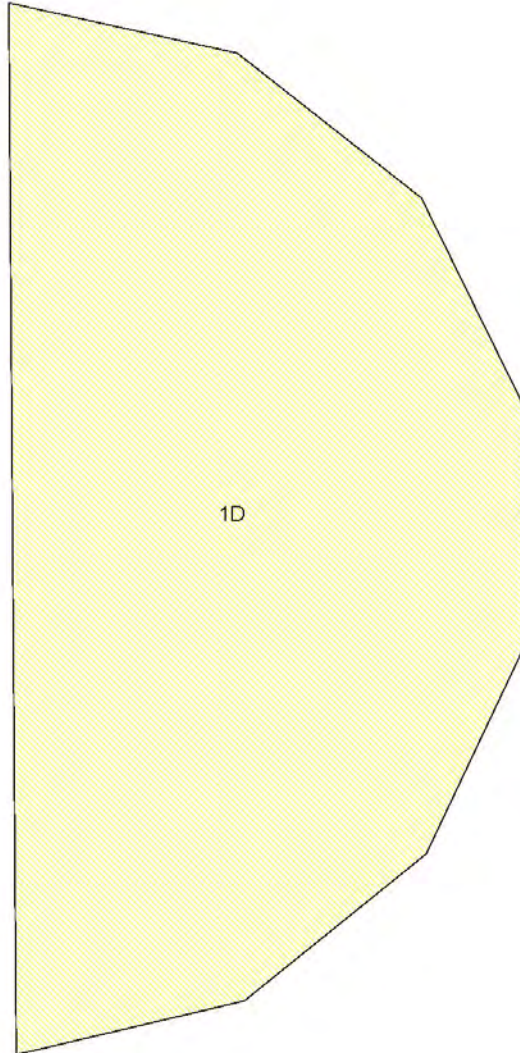
Nueva parcelación

Provincia: MÁLAGA

Municipio: ANTEQUERA

(363105 ; 4104159)

(363161 ; 4104159)



1D

(363105 ; 4104109)

(363161 ; 4104109)

ESCALA 1:300



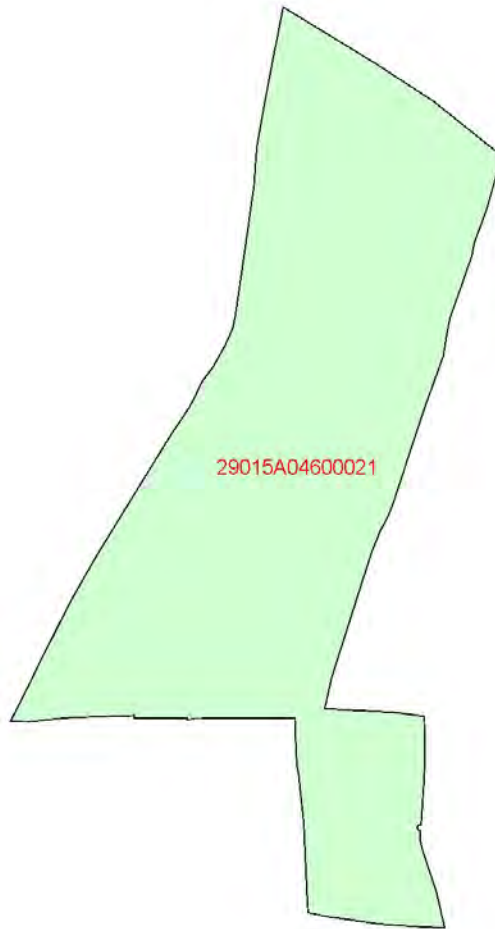
Parcelación catastral

Provincia: MÁLAGA

Municipio: ANTEQUERA

(361441 ; 4105973)

(364243 ; 4105973)



29015A04600021

(361441 ; 4103462)

(364243 ; 4103462)

ESCALA 1:15000



Superposición con cartografía catastral

Provincia: MÁLAGA

Municipio: ANTEQUERA

(361441 ; 4105973)

(364243 ; 4105973)



(361441 ; 4103462)

(364243 ; 4103462)

ESCALA 1:15000



Leyenda

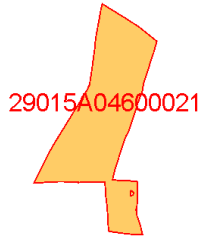
- Superficie de la parcela catastral fuera de la representación gráfica aportada
- Superficie de la representación gráfica aportada fuera de la parcela catastral
- Superficie coincidente



INFORME DE VALIDACIÓN GRÁFICA FRENTE A PARCELARIO CATASTRAL

CSV: V7Z30MMM52WP7AQ2

Parcelas catastrales **afectadas**



Referencia Catastral: 29015A04600021

Dirección Polígono 46 Parcela 21
ANTEQUERA [MÁLAGA]

AFECTADA PARCIALMENTE

Superficie afectada: 661 m2

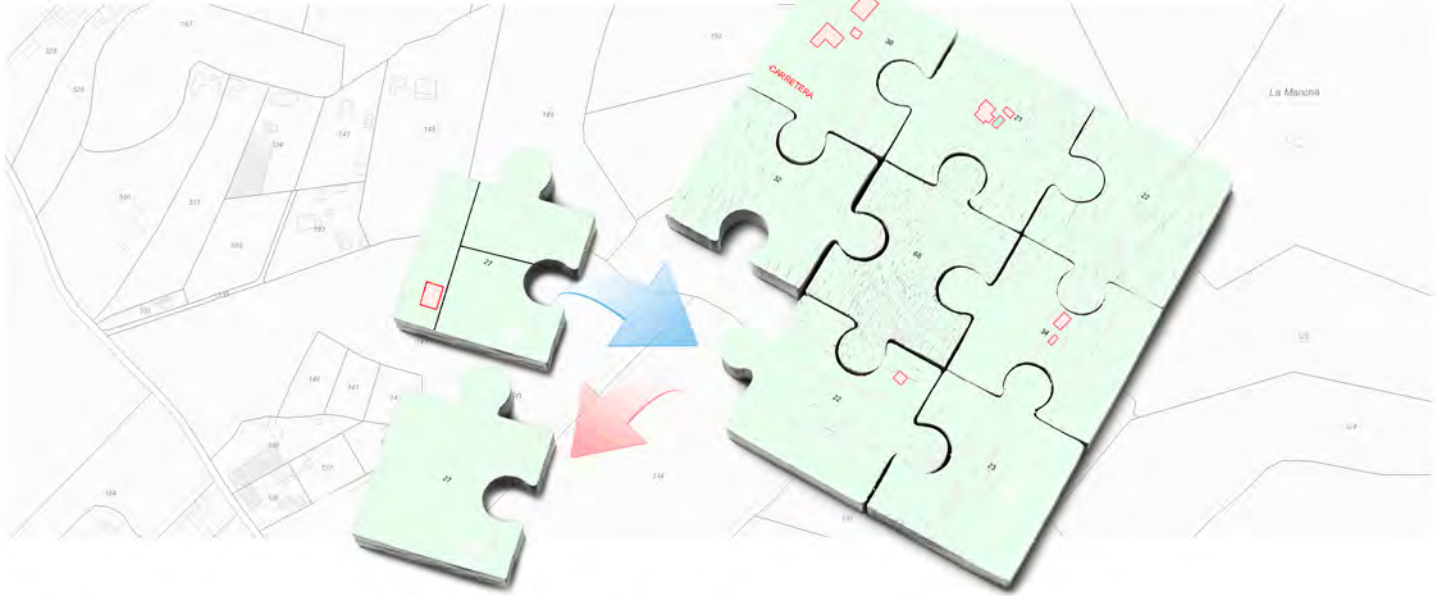
Superficie restante: 739825 m2



**Proyecto de Reparcelación de la Unidad de Ejecución UE-2 del Sector de Planeamiento
SURS ICLA Centro Logístico de Antequera del P.G.O.U. de Antequera.**

Anexo Catastral

ZV-7B_SZCBZAAP4ZAFD74P



Resultado de la validación

La representación gráfica objeto de este informe, no respeta la delimitación de la finca matriz o del perímetro del conjunto de las fincas aportadas que resulta de la cartografía catastral vigente o no cumple los requisitos técnicos que permiten su incorporación al Catastro, conforme a las normas dictadas en desarrollo del artículo 10.6 de la Ley Hipotecaria y del artículo 36.2 del texto refundido de la Ley del Catastro Inmobiliario.



Solicitante del IVG

ARAUJO TRIGO JOSE CARLOS DE

Titulación: ARQUITECTO
Colegio profesional: MALAGA

Universidad: MADRID
Número colegiado: 110



Nueva parcelación

Provincia: MÁLAGA

Municipio: ANTEQUERA

(362991 ; 4104124)


(363271 ; 4104124)



(362991 ; 4103873)

(363271 ; 4103873)

ESCALA 1:1500



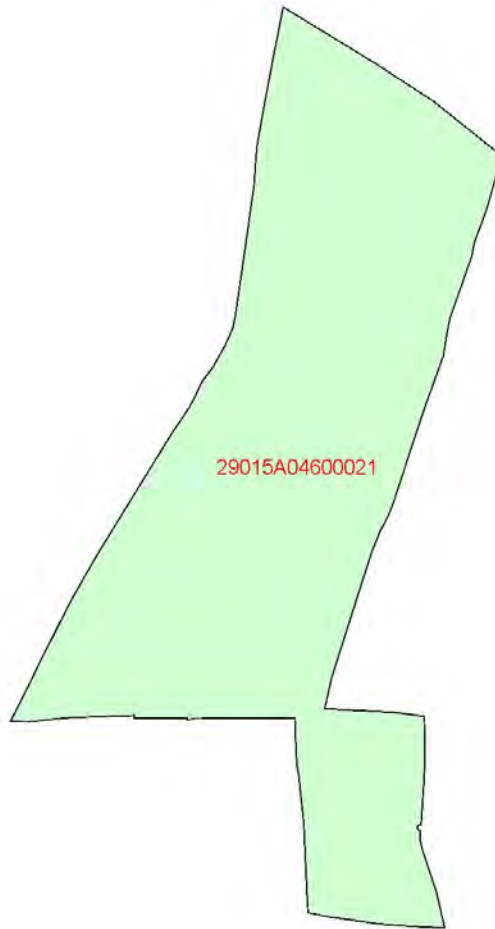
Parcelación catastral

Provincia: MÁLAGA

Municipio: ANTEQUERA

(361441 ; 4105973)

(364243 ; 4105973)



(361441 ; 4103462)

(364243 ; 4103462)

ESCALA 1:15000




Superposición con cartografía catastral

Provincia: MÁLAGA

Municipio: ANTEQUERA

(361441 ; 4105973)

(364243 ; 4105973)



(361441 ; 4103462)

(364243 ; 4103462)

ESCALA 1:15000



Leyenda

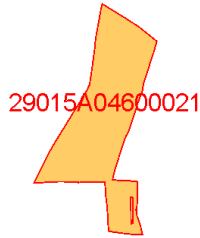
- Superficie de la parcela catastral fuera de la representación gráfica aportada
- Superficie de la representación gráfica aportada fuera de la parcela catastral
- Superficie coincidente



INFORME DE VALIDACIÓN GRÁFICA FRENTE A PARCELARIO CATASTRAL

CSV: 5ZCBZAAP4ZAFD74P

Parcelas catastrales **afectadas**



Referencia Catastral: 29015A04600021

Dirección Polígono 46 Parcela 21
ANTEQUERA [MÁLAGA]

AFECTADA PARCIALMENTE

Superficie afectada: 3054 m2

Superficie restante: 737432 m2



GEORREFERENCIAS

29015A07800017

X=363322.8768 Y=4103602.4536
X=363321.6168 Y=4103609.4036
X=363320.5373 Y=4103615.3336
X=363304.6773 Y=4103702.5636
X=363298.2773 Y=4103737.7336
X=363284.7768 Y=4103736.7036
X=363249.4368 Y=4103730.1746
X=363225.0140 Y=4103726.6814
X=363239.0063 Y=4103617.7751
X=363238.7963 Y=4103588.4751
X=363238.6558 Y=4103570.0751
X=363238.4458 Y=4103541.8051
X=363238.4258 Y=4103539.5851
X=363238.4058 Y=4103535.9751
X=363238.3058 Y=4103523.3051
X=363238.6558 Y=4103520.7451
X=363245.9958 Y=4103466.6251
X=363247.2658 Y=4103420.0256
X=363293.4863 Y=4103410.9446
X=363354.5171 Y=4103421.9774
X=363343.1568 Y=4103473.6936
X=363334.2368 Y=4103530.3236
X=363333.9468 Y=4103532.1636
X=363335.1568 Y=4103532.4136

29015A07800017

X=363322.8768 Y=4103602.4536
X=363321.6168 Y=4103609.4036
X=363320.5373 Y=4103615.3336
X=363304.6773 Y=4103702.5636
X=363298.2773 Y=4103737.7336
X=363284.7768 Y=4103736.7036
X=363249.4368 Y=4103730.1746
X=363225.0140 Y=4103726.6814
X=363239.0063 Y=4103617.7751
X=363238.7963 Y=4103588.4751
X=363238.6558 Y=4103570.0751
X=363238.4458 Y=4103541.8051
X=363238.4258 Y=4103539.5851
X=363238.4058 Y=4103535.9751
X=363238.3058 Y=4103523.3051
X=363238.6558 Y=4103520.7451
X=363245.9958 Y=4103466.6251
X=363247.2658 Y=4103420.0256
X=363293.4863 Y=4103410.9446
X=363354.5171 Y=4103421.9774
X=363343.1568 Y=4103473.6936
X=363334.2368 Y=4103530.3236
X=363333.9468 Y=4103532.1636
X=363335.1568 Y=4103532.4136

29015A07800023

X=363470.3432 Y=4103741.9216
X=363477.9632 Y=4103741.7216
X=363519.5037 Y=4103739.3306
X=363595.6942 Y=4103739.0891
X=363658.4152 Y=4103739.8081
X=363662.0552 Y=4103739.1881
X=363636.9447 Y=4103713.6386
X=363617.9642 Y=4103690.0991
X=363601.9842 Y=4103666.5396
X=363596.0942 Y=4103651.5996
X=363594.1442 Y=4103637.1796
X=363591.8737 Y=4103578.0096
X=363594.1337 Y=4103509.8001
X=363594.5132 Y=4103432.2001
X=363593.3832 Y=4103380.2206
X=363594.1032 Y=4103347.8906
X=363525.2922 Y=4103344.8316
X=363524.0522 Y=4103344.8816
X=363519.1722 Y=4103372.7916
X=363500.8627 Y=4103477.5416
X=363490.5327 Y=4103536.6316
X=363471.0027 Y=4103624.0521
X=363470.3432 Y=4103741.9216

29015A07800048

X=363536.8929 Y=4103271.6809
X=363522.0329 Y=4103342.6809
X=363597.0739 Y=4103345.7399
X=363618.3739 Y=4103346.6294
X=363644.4144 Y=4103344.3189
X=363667.1744 Y=4103340.0284
X=363721.6754 Y=4103331.7274
X=363733.5254 Y=4103329.3674
X=363745.7554 Y=4103325.5969
X=363788.4559 Y=4103307.6764
X=363766.5154 Y=4103294.3369
X=363738.7454 Y=4103277.9474
X=363668.2744 Y=4103243.3089
X=363559.8129 Y=4103188.2209
X=363536.8929 Y=4103271.6809

29015A04600034

FINCA
SEGREDAGA
708.457 m2
29015A04600031

29015A07800023

29015A07800017

29015A07800024

29015A07800048

29015A07800046

29015A04600034

X=363458.7080 Y=4105287.1960
X=363351.1175 Y=4105410.8075
X=363354.7175 Y=4105423.2070
X=363382.0280 Y=4105519.7465
X=363438.2790 Y=4105691.2950
X=363450.6395 Y=4105736.3045
X=363463.6395 Y=4105783.2645
X=363519.8910 Y=4105917.6330
X=363551.1015 Y=4106005.6920
X=363553.0315 Y=4106016.8020
X=363556.4315 Y=4106031.7320
X=363700.5330 Y=4105979.8095
X=363704.2330 Y=4105977.1395
X=363706.8630 Y=4105974.3995
X=363931.7455 Y=4105912.4155
X=363983.9460 Y=4105898.5150
X=364015.2065 Y=4105886.2545
X=364030.8965 Y=4105881.7140
X=364044.0270 Y=4105878.5040
X=364067.8470 Y=4105874.5335
X=364052.0365 Y=4105828.4240
X=364038.4865 Y=4105789.8040
X=364021.3560 Y=4105742.7345
X=364015.1260 Y=4105723.9850
X=364010.1560 Y=4105706.8750
X=364005.1955 Y=4105690.0650
X=364000.3355 Y=4105670.8550
X=363997.2155 Y=4105652.6655
X=363994.0855 Y=4105628.1955
X=363992.2155 Y=4105608.8655
X=363989.5950 Y=4105575.1755
X=363986.5150 Y=4105547.0560
X=363983.2550 Y=4105509.7360
X=363981.0850 Y=4105464.3660
X=363980.0045 Y=4105411.0665
X=363978.4645 Y=4105330.4765
X=363978.3045 Y=4105322.1165
X=363975.8540 Y=4105288.2965
X=363973.4040 Y=4105259.9270
X=363969.8640 Y=4105225.6670
X=363969.5440 Y=4105222.5570
X=363967.3640 Y=4105202.8170
X=363967.0435 Y=4105186.1970
X=363965.0335 Y=4105126.4975
X=363964.4235 Y=4105098.2475
X=363963.9530 Y=4105023.3175
X=363963.9530 Y=4104990.4980
X=363964.1130 Y=4104944.2480
X=363966.2730 Y=4104903.3280
X=363966.8930 Y=4104883.6680
X=363967.0425 Y=4104850.7280
X=363966.4225 Y=4104826.3380
X=363966.1125 Y=4104796.6885
X=363962.8820 Y=4104723.2085
X=363960.7220 Y=4104686.0285
X=363957.4715 Y=4104576.7490
X=363956.2415 Y=4104543.9190
X=363954.2410 Y=4104422.5295
X=363954.2410 Y=4104402.3395
X=363956.5810 Y=4104381.9395
X=363961.2210 Y=4104333.5795
X=363966.7910 Y=4104295.4095
X=363976.5210 Y=4104225.1095
X=363983.2910 Y=4104185.2195
X=364000.0905 Y=4104055.3895
X=364002.1905 Y=4104039.4495
X=364003.4805 Y=4104029.6895
X=364005.0405 Y=4104018.3995
X=363960.5400 Y=4104021.5805
X=363927.5295 Y=4104020.4910
X=363833.1695 Y=4104282.8220
X=363767.1295 Y=4104536.7025
X=363701.7795 Y=4104761.7630
X=363671.8395 Y=4104864.8630
X=363608.6390 Y=4105034.4840
X=363545.4390 Y=4105162.5345
X=363478.9185 Y=4105263.9855

29015A07800046

X=364092.9078 Y=4103424.8252
X=364001.8668 Y=4103389.9067
X=363928.9458 Y=4103361.2682
X=363829.3248 Y=4103322.9802
X=363794.4743 Y=4103308.2907
X=363767.8438 Y=4103292.1012
X=363739.9738 Y=4103275.6617
X=363669.4228 Y=4103240.9832
X=363560.5113 Y=4103185.6652
X=363572.6313 Y=4103130.2452
X=363586.4113 Y=4103068.0452
X=363599.9513 Y=4103014.4647
X=363738.7528 Y=4103028.3422
X=363756.7328 Y=4103030.1422
X=363778.7333 Y=4103035.0017
X=363821.0238 Y=4103044.1307
X=363859.8243 Y=4103052.4702
X=363870.6843 Y=4103054.6102
X=363882.3243 Y=4103057.1297
X=363881.9343 Y=4103066.8397
X=363873.1943 Y=4103106.5297
X=363868.9243 Y=4103128.2697
X=363866.9843 Y=4103140.4397
X=363866.6043 Y=4103145.2897
X=363866.6048 Y=4103148.5897
X=363867.1848 Y=4103151.3097
X=363869.1248 Y=4103154.4097
X=363871.4548 Y=4103156.7397
X=363875.1348 Y=4103158.6797
X=363884.8348 Y=4103161.0092
X=363898.2248 Y=4103163.3392
X=363935.5753 Y=4103169.7287
X=363983.4958 Y=4103177.0977
X=364017.7763 Y=4103182.9272
X=364055.9668 Y=4103189.1362
X=364100.5273 Y=4103195.3257
X=364119.8173 Y=4103197.9652
X=364119.3273 Y=4103202.1152

29015A07800024

X=364027.1679 Y=4103515.3346
X=363990.2979 Y=4103540.5756
X=363895.5169 Y=4103605.4671
X=363789.7159 Y=4103667.4186
X=363729.7154 Y=4103702.5696
X=363656.5549 Y=4103729.4506
X=363639.1044 Y=4103711.6911
X=363620.2939 Y=4103688.3516
X=363604.5639 Y=4103665.1621
X=363598.9139 Y=4103650.8521
X=363597.0339 Y=4103636.9221
X=363594.7734 Y=4103577.9921
X=363597.0334 Y=4103509.8526
X=363597.4129 Y=4103432.1726
X=363596.2829 Y=4103380.2126
X=363597.0029 Y=4103348.0131
X=363618.4529 Y=4103348.9026
X=363644.7234 Y=4103346.5121
X=363668.6934 Y=4103342.3316
X=363722.1044 Y=4103333.9606
X=363734.0044 Y=4103332.1606
X=363746.4544 Y=4103327.7501
X=363790.8449 Y=4103309.1296
X=363793.2749 Y=4103310.6096
X=363828.3354 Y=4103325.3891
X=363927.9864 Y=4103363.6871
X=364000.9174 Y=4103392.3256
X=364086.3284 Y=4103425.0941
X=364069.1584 Y=4103467.7241
X=364047.7384 Y=4103497.7146

RESTO DE FINCA MATRIZ: 1.056.920

proyecto

Segregacion de parcelas

emplazamiento

CR. de Campillos S/N. Antequera. Malaga

propietario

Fundacion Sagrado Corazon de Jesús

plano

Coordenadas Georeferenciadas. Resto de finca Matriz

arquitecto:

escala

1 : 10 . 000

Fecha

Septiembre 2021

plano nº

04

Miguel Valcárcel Pérez