




**CERRO LIMON**

**CORTIJO LEON**

**LEYENDA**

	CONDUCCIONES EXISTENTES
	DEPOSITOS EXISTENTES
	SUELO URBANO

**PLAN GENERAL DE ORDENACIÓN URBANÍSTICA ANTEQUERA**  
(MARZO 2010)  
EXCMO. AYUNTAMIENTO DE ANTEQUERA

PLANO DE INFORMACIÓN, INFRAESTRUCTURAS:		PLANO Nº:	<b>I.D-09</b>
<b>ABASTECIMIENTO DE AGUA. ESTADO ACTUAL</b>		ESCALA:	1/20000
<b>CORTIJO LEON Y CERRO LIMON.</b>		FECHA:	MARZO 2010

El presente documento es copia de su original. Su utilización, así como cualquier reproducción, requerirá su autorización quedando prohibida cualquier modificación de mismo.

**ESTUDIO SEGUI** OFICINA DE URBANISMO  
ARQUITECTURA Y PLANEAMIENTO AYUNTAMIENTO DE ANTEQUERA  
www.seguiarquitectos.com

*J. Seguí*  
Insc. JOSÉ SEGUI Arquitecto Director.