






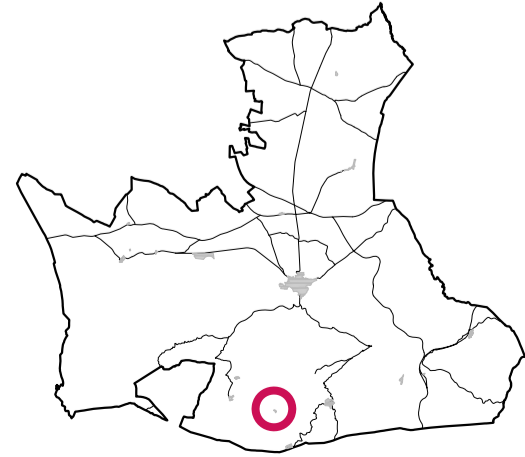


**LEYENDA AFECCIONES A CAUCE PÚBLICO**

-  CAUCE DOMINIO PÚBLICO HIDRAULICO
-  LLANURA DE INUNDABILIDAD T500 años
-  ZONA DE SERVIDUMBRE
-  ZONA DE POLICÍA
-  SUELO URBANO CONSOLIDADO AFECTADO POR ZONA INUNDABLE.  
Zona de limitación de usos según art. Normativa Urbanística del PGOU y Texto Refundido de la Ley de Aguas y Reglamentación vigente.
-  RESTO DE ÁMBITOS DE PLANEAMIENTO Y SISTEMAS GENERALES CONDICIONADOS POR AFECCIÓN A ZONA INUNDABLE.  
Condiciones de Ejecución según art. Normativa Urbanística del PGOU y Texto Refundido de la Ley de Aguas y Reglamentación vigente.
-  OBRAS DE ACONDICIONAMIENTO Y DEFENSA A EJECUTAR EN EL CAUCE



**PLAN GENERAL DE ORDENACIÓN URBANÍSTICA ANTEQUERA**

(MARZO 2010)

EXCMO. AYUNTAMIENTO DE ANTEQUERA

PLANO DE ORDENACIÓN GENERAL:  
**AFECCIONES A CAUCES PÚBLICOS.  
LA HIGUERA**

PLANO Nº:  
**P.B.1-29**  
ESCALA:  
1/2000  
FECHA:  
MARZO 2010

*J. Seguí*  
Fdo.: JOSE SEGUI, Arquitecto Director.

El presente documento es copia de su original. Su utilización, así como cualquier reproducción, requerirá su autorización quedando prohibida cualquier modificación del mismo.

**ESTUDIO SEGUI** OFICINA DE URBANISMO  
ARQUITECTURA Y PLANEAMIENTO AYUNTAMIENTO DE ANTEQUERA  
www.seguiarquitectos.com