Ayuntamiento de Antequera

Alcaldía, Planeamiento Urbanístico, Logística, Inversiones y Relaciones Institucionales

INNOVACIÓN AL PLAN GENERAL DE ORDENACIÓN URBANISTICA DE ANTEQUERA PARA LEVANTAMIENTO DE DETERMINACIONES SUSPENDIDAS DEL ACUERDO DE LA COMISIÓN PROVINCIAL DE ORDENACIÓN DEL TERRITORIO Y URBANISMO DE MÁLAGA, DE 10 DE JUNIO DE 2010, CORRESPONDIENTES AL PLAN ESPECIAL "EL PONTÓN" PEMMR-PT

PLANOS

JULIO DE 2025

La autenticidad de este documento se puede comprobar con el código 07E9002FA4C200K3Z7G5L3Z9T6 en la web del Ayto. Antequera

FIRMANTE - FECHA
MIGUEL BENCOMO WEBER-ARQUITECTO PLANEAMIENTO Y DESARROLLO INDUSTRIAL - 26/06/2025
serialNumber=S2833002E,CN=Sello de tiempo TS@ - @firma,OU=Secretaría General de Administración Digital, O=Secretaría de Estado de Función Pública,C=ES - 26/06/2025 10:10:12

DOCUMENTO: 20253122370
Fecha: 26/06/2025
Hora: 10:09

La autenticidad de este documento se puede comprobar con el código 07E900303DCD00X2J7N4N8O8U0 en la web del Ayto. Antequera

FIRMANTE - FECHA
FRANCISCO FERNANDEZ YERA-SECRETARIO GENERAL - 05/08/2025
serialNumber=S2833002E,CN=Sello de tiempo TS@ - @firma,OU=Secretaría General de Administración Digital,O=Secretaría de Estado de Función Pública,C=ES - 05/08/2025 13:10:56
APROBACION INICIAL POR ACUERDO DE PLENO DEL AYUNTAMIENTO DE FECHA 25 DE JULIO DE 2025

DOCUMENTO: 20253161549
Fecha: 05/08/2025
Hora: 13:10

900303DCD00X2J7N4N8O8U0
9002FA4C200K3Z7G5L3Z9T6

La autenticidad de este documento se puede comprobar con el código 07E9002FA4C200K3Z7G5L3Z9T6 en la web del Ayto. Antequera
FIRMANTE - FECHA
MIGUEL BENCOMO WEBER-ARQUITECTO PLANEAMIENTO Y DESARROLLO INDUSTRIAL - 26/06/2025
serialNumber=S2833002E,CN=Sello de tiempo TS@ - @firma,OU=Secretaría General de Administración Digital, O=Secretaría de Estado de Función Pública,C=ES - 26/06/2025 10:10:12
DOCUMENTO: 20253123370
Fecha: 26/06/2025
Hora: 10:09

8.- PLANOS

8.1-DOCUMENTACIÓN INFORMATIVA

8.1.1.-PEPMF. PAISAJE AGRARIO SINGULAR. VEGA DE ANTEQUERA. AG-1

8.1.2.-ESTRUCTURA TERRITORIAL PGOU 1986

8.1.3.-CLASIFICACIÓN Y CALIFICACIÓN DE SUELO PGOU 1996

8.1.4.-P.B-21. CLASIFICACIÓN Y CALIFICACIÓN. EL PONTÓN. APROBACIÓN INICIAL (JULIO 2008)

8.1.5.-P.A-20. CLASIFICACIÓN DEL SUELO EN EL TÉRMINO MUNICIPAL DE ANTEQUERA (1/50.000). APROBACIÓN DEFINITIVA

8.1.6.-P.A-22. CLASIFICACIÓN DEL SUELO EN EL TÉRMINO MUNICIPAL DE ANTEQUERA. HOJA B (1/20.000). APROBACIÓN DEFINITIVA

8.2-DOCUMENTACIÓN JUSTIFICATIVA

8.2.1.-SITUACIÓN

8.2.2.-ESTADO ACTUAL CON LÍMITE DEL SECTOR

8.2.2.1.- ESTADO ACTUAL CON LÍMITE DEL SECTOR SOBRE PARCELARIO

8.2.2.2.- ESTADO ACTUAL CON LÍMITE DEL SECTOR SOBRE ORTOFOTO

8.2.3.-AFECCIONES

8.2.3.1.- AFECCIÓN VÍA PECUARIA EN EL SECTOR

8.2.3.2.- AFECCIÓN ARROYOS. ZONAS INDUNDABLES Y PROTECCIÓN

8.2.3.3.- AFECCIÓN CARRETERAS EN EL SECTOR

8.2.3.4.- AFECCIÓN YACIMIENTOS EN EL SECTOR

8.2.3.5.- AFECCIÓN LÍNEA ELÉCTRICA EN EL SECTOR

8.2.3.6.- AFECCIÓN LÍNEAS FERROVIARIAS EN EL SECTOR

8.2.4.-ESTADO ORDENACIÓN PREVISTA

8.2.4.1.- ESTADO PREVISTO CON LÍMITES DEL SECTOR SOBRE PARCELARIO

8.2.4.2.- ESTADO PREVISTO CON LÍMITES DEL SECTOR SOBRE ORTOFOTO

8.3-DOCUMENTACIÓN REVISIÓN PGOU MODIFICADA

8.3.1-P.A-01. CLASIFICACIÓN DEL SUELO URBANO Y URBANIZABLE EN EL TÉRMINO MUNICIPAL DE ANTEQUERA

8.3.2.-P.A-20. CLASIFICACIÓN DEL SUELO EN EL TÉRMINO MUNICIPAL DE ANTEQUERA (1/50.000)

8.3.3.-P.A-22. CLASIFICACIÓN DEL SUELO EN EL TÉRMINO MUNICIPAL DE ANTEQUERA. HOJA B (1/20.000)

8.3.4.-P.A.-27. CLASIFICACIÓN Y CATEGORÍAS DEL SUELO. SURS-PT "EL PONTÓN"

8.3.5.-P.B.1-01. CALIFICACIÓN, USOS Y SISTEMAS. ANTEQUERA (1/8.000)

8.3.6.-P.B.1-02. CALIFICACIÓN, USOS Y SISTEMAS. ANTEQUERA. (HOJA 01). (1/5.000)

8.3.7.-P.B.1-PT. CALIFICACIÓN, USOS Y SISTEMAS. SURS-PT "EL PONTÓN"

90030 3DCD00X2J7N4N8O8U0
9002FA4C200K3Z7G5L3Z9T6

La autenticidad de este documento se puede comprobar con el código 07E900303DCD00X2J7N4N8O8U0 en la web del Ayto. Antequera
FIRMANTE - FECHA
FRANCISCO FERNANDEZ-BERMEJO RODRIGUEZ - 05/08/2025
serialNumber=S2833002E,CN=Sello de tiempo TS@ - @firma,OU=Secretaría General de Administración Digital,O=Secretaría de Estado de Función Pública,C=ES - 05/08/2025 13:10:56
APROBACION INICIAL POR ACUERDO DE PLENO DEL AYUNTAMIENTO DE FECHA 25 DE JULIO DE 2025
DOCUMENTO: 20253161549
Fecha: 05/08/2025
Hora: 13:10

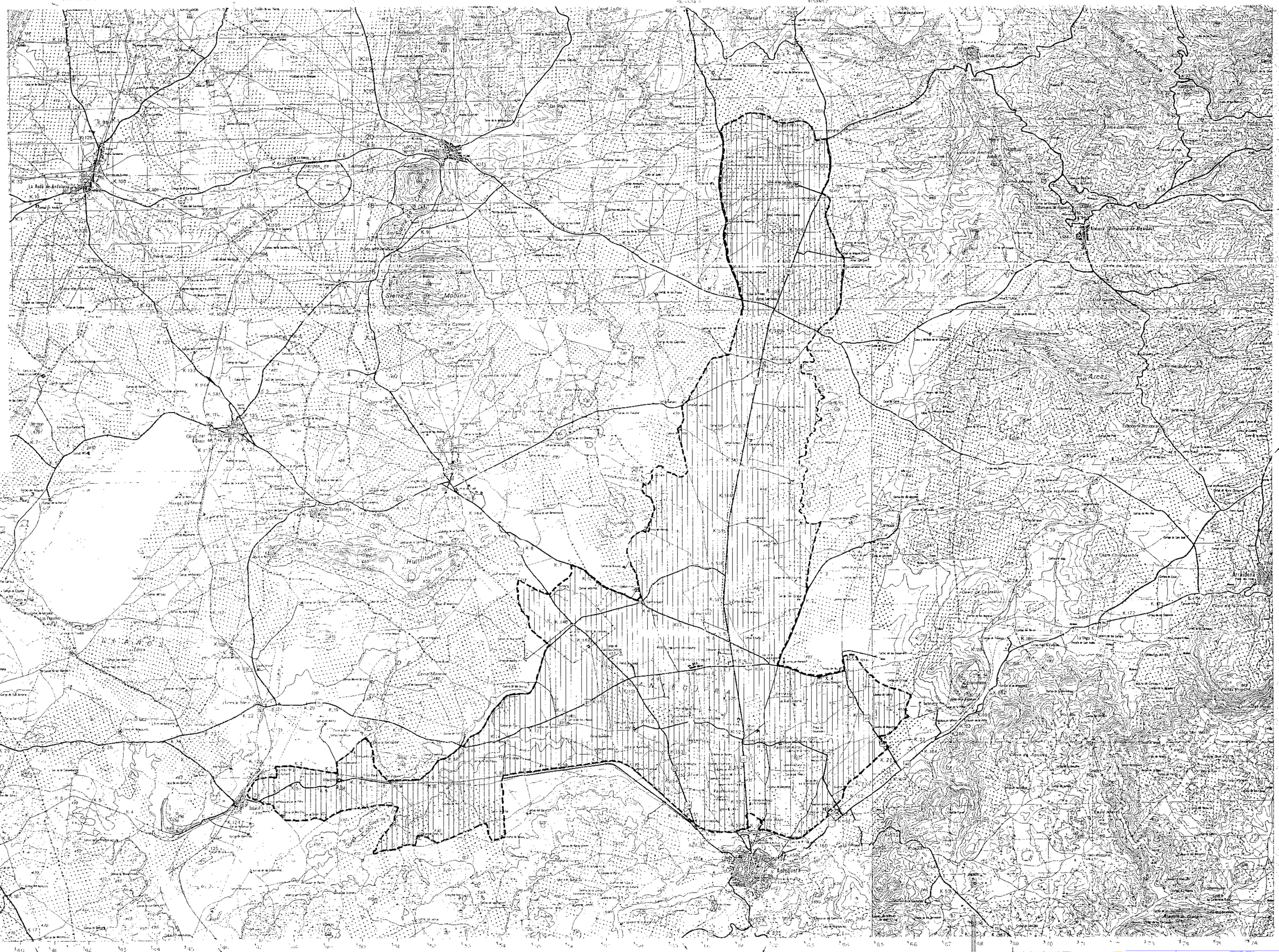
LORA DE ESTEPA
CORDOVA
CORDOVA
CUEVAS DE SAN MARCOS
CUEVAS DE SAN MARCOS
La Roda de Andalucía
Alameda
Sierra de Camorro
Sierra de Molina
Humilladero
Arcas
Arcadena
Villanueva de Algaidas
Sierra de Ancha
Sierra de Arcas
Sierra de Humilladero
Sierra de Camorro
Sierra de Molina
Sierra de Arcas
Sierra de Ancha

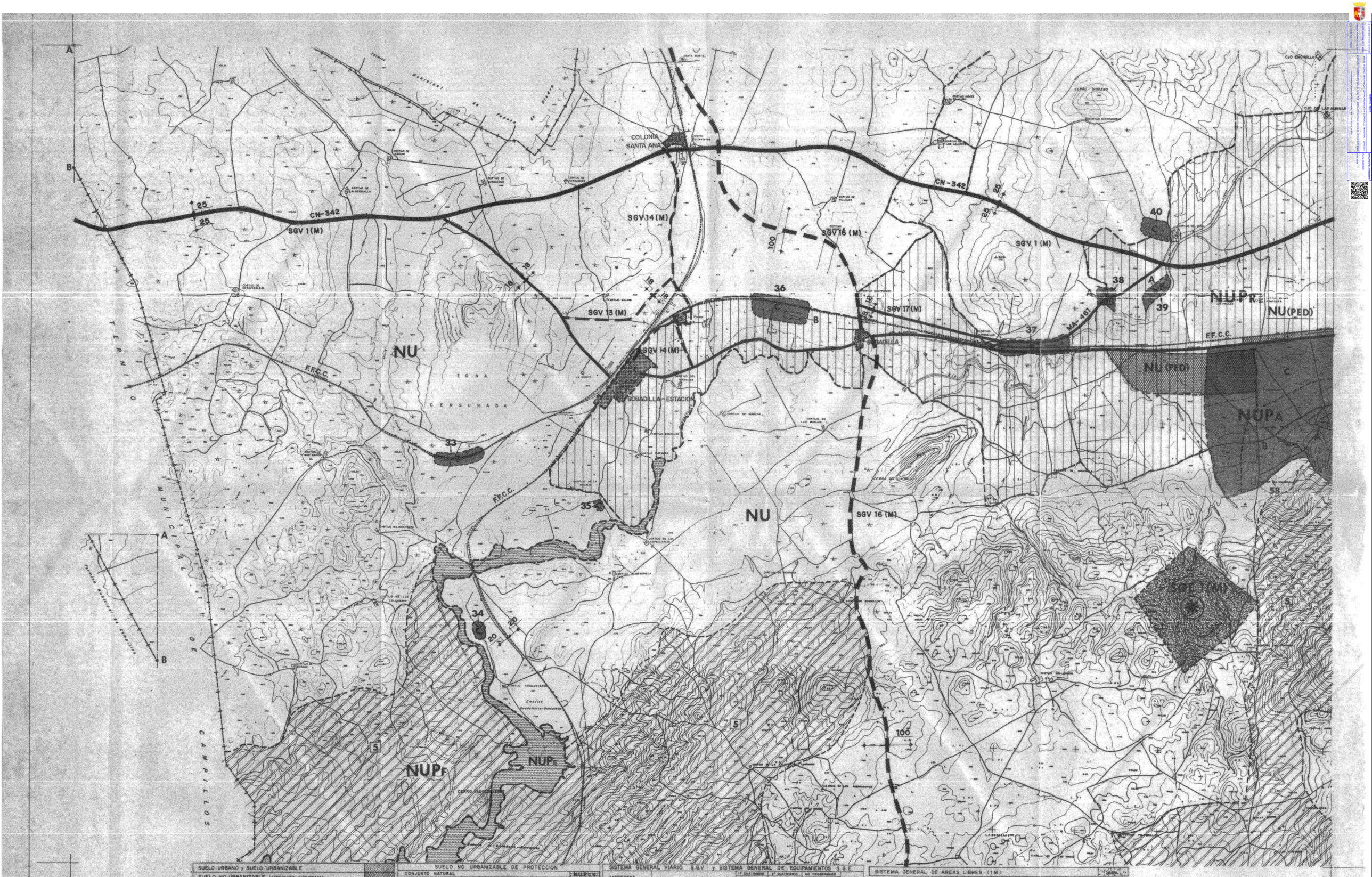

SUELO URBANO y SUELO URBANIZABLE	
SUELO NO URBANIZABLE (AGRUPACION DISEMINADA)	
SUELO NO URBANIZABLE (AGRUPACION DISEMINADA / PLAN ESPECIAL DE DOTACIONES)	
SUELO NO URBANIZABLE COMUN	NU

SUELO NO URBANIZABLE DE PROTECCION	
CONJUNTO NATURAL	NUPCN
EMBALSE	NUPE
PAISAJISTICA	NUPPA
FORESTAL	2 3 4 5 6 7 8
REGADIO	NUPR
ARQUEOLOGICA	A B C

SISTEMA GENERAL VIARIO S.G.V. y SISTEMA GENERAL DE EQUIPAMIENTOS S.G.E.			1º CUATRIENIO	2º CUATRIENIO	NO PROGRAMADO
CARRETERA GENERAL	ACTUACION EN	C.G. EXISTENTE	S.G.V. 5 (M)		
		C.G. PROPUESTA	S.G.V. 1,2 (M)	S.G.V. 8 (M)	S.G.V. 10,11,(R,RM)
CARRETERA LOCAL	ACTUACION EN	C.L. EXISTENTE	S.G.V. 3,7 (M)	S.G.V. 14 (M)	S.G.V. 9 (M)
		C.L. PROPUESTA	S.G.V. 3,4 (M)	S.G.V. 13,16,17 (M)	S.G.V. 11,12 (M)
FERROCARRIL					
BASURERO			S.G.E.		

SISTEMA GENERAL DE AREAS LIBRES (1M)

EXCMA. DIPUTACION PROVINCIAL DE MALAGA

URBANISMO Y ORDENACION DEL TERRITORIO

PLAN GENERAL DE ORDENACION

ANTEQUERA

ORDENACION: CLASIFICACION Y CALIFICACION DE SUELO DEL MUNICIPIO

ORDENACION: CLASIFICACION Y CALIFICACION DE SUELO DEL MUNICIPIO

MODIFICACIONES | Fecha | Comprobado

EQUIPO REDACTOR

DIRECTOR: LUIS MACHUCA SANTACRUZ

COORDINADOR: CARLOS VERDU GOMEZ

AUTORES: ANDRES NAVARRO GIL

EQUIPO DE URBANISMO Y ORDENACION DEL TERRITORIO

ESCALA 1:20.000

FECHA JUNIO 1986

2 3 4 5 7 8

ANGULA

DOCUMENTO 2.1.1

HOJA Nº 4/9

CLAVE

DOCUMENTO DIGITALIZADO

FECHA: 01/06/2023

Firmado por Secretaria Ayuntamiento de Antequera (Secretaria Ayuntamiento de Antequera) el día 01/06/2023 a las 13:58

Los documentos de este sitio web tienen la misma validez y eficacia que los documentos en papel firmados por el personal de la Administración Pública, de acuerdo con la Ley 39/2015, de 1 de octubre, de Procedimiento Administrativo Común de las Administraciones Públicas. Puede comprobar los documentos electrónicos de este sitio web en la sede del Ayto. Antequera mediante el código seguro de verificación (CSV) 339330026-CN-Sello de tiempo TSA - Firma CA Secretaria General de Administración Digital (FNMT) Representante de Sistema de Registro Electrónico - 05/06/2023 13:13:58

APROBACION INICIAL POR ACUERDO DE PLENO DEL AYUNTAMIENTO DE FECHA 28 DE JULIO DE 2025

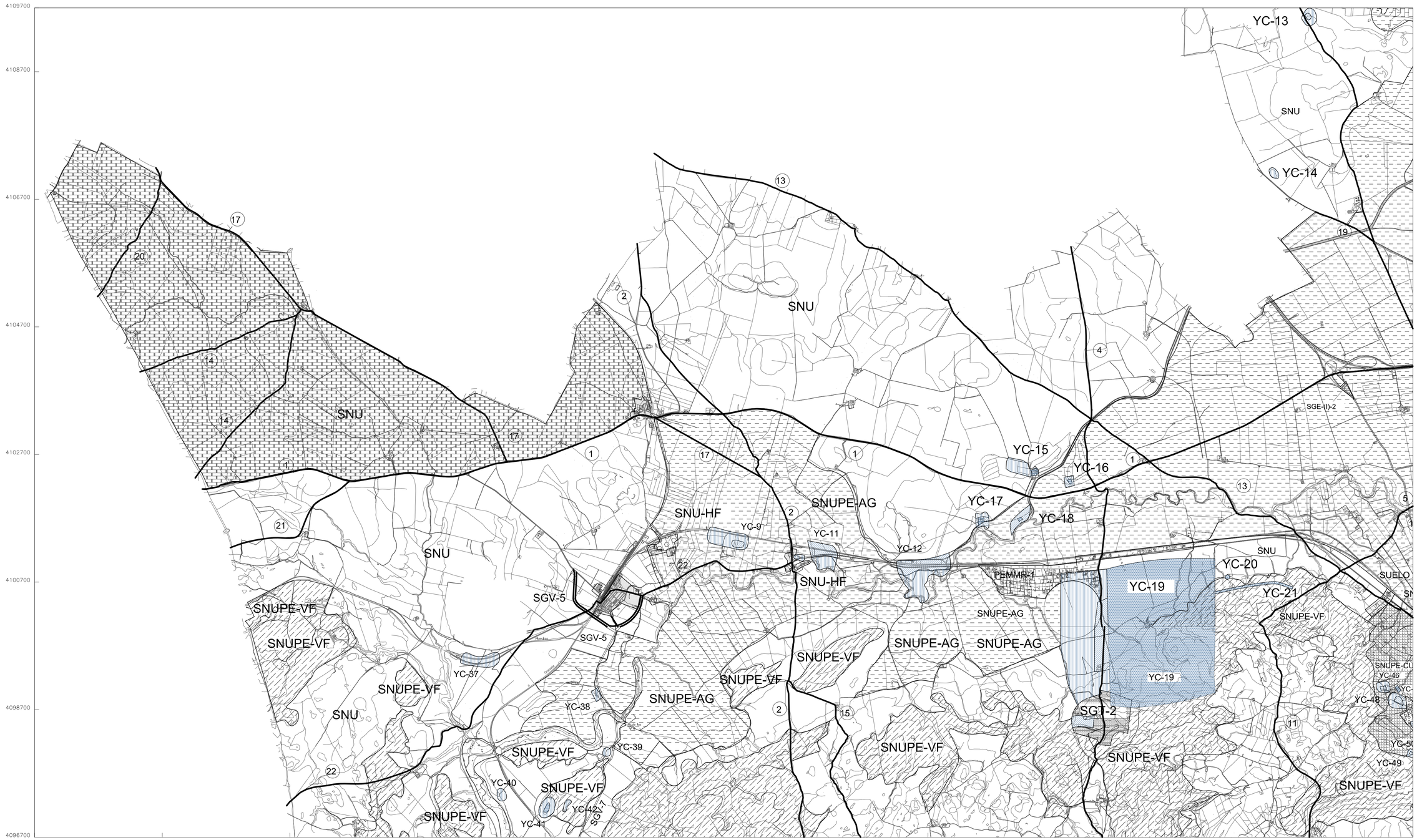

CLASIFICACION Y CALIFICACION DEL SUELO

SUELO URBANO Y URBANIZABLE (ver detalles a E=12,000)
SUELO NO URBANIZABLE:

- SUELO NO URBANIZABLE COMUN:

SNU	ESPACIOS SIN ESPECIAL VALOR AGRICOLA Y/O AMBIENTAL
SNU-D	DISEMINADOS Y ASENTAMIENTOS RURALES
SNU-HF	HUERTOS FAMILIARES

- SUELO NO URBANIZABLE DE PROTECCION ESPECIAL:

SNUPE-EN	ENCLAVES NATURALES EXCEPCIONALES 1. Torcal de Antequera 2. Dolmenes de Eleta Bajo/Menga-Sierra de Peñarrubia-Bobadilla/Romeral 3. Peñón de los Enamorados 4. Riberas de Camarolos-Las Cabras 5. Altos de la Breña y las Buitreras
SNUPE-AG	ESPACIOS DE INTERES AGRICOLA (Edificaciones adosadas a la ctra. N-331)
SNUPE-FR	ESPACIOS FORESTALES DE INTERES RECREATIVO

CLASIFICACION Y CALIFICACION DEL SUELO

SNUPE-VF	ESPACIOS CON VOCACION FORESTAL
SNUPE-HT	ZONAS HUMEDAS TRANSFORMADAS
SNUPE-RE	RIBERAS EROSIONADAS
SNUPE-MA	MONTES ADEHESADOS
SNUPE-PE	ENTORNO DE LA PEÑA DE LOS ENAMORADOS
SNUPE-CU	ENTORNO DEL CASCO URBANO DE ANTEQUERA
PEMMR	PLANES ESPECIALES DE MEJORA DEL MEDIO RURAL
	PROTECCION EMBALSE
SGE	SISTEMA GENERAL DE EQUIPAMIENTOS
SGV	SISTEMA GENERAL VIARIO
SGT	SISTEMA GENERAL DE INFRAESTRUCTURAS TECNICAS

VIAS PECUARIAS ( )

N. 1, CAÑADA REAL DE RONDA A GRANADA, Anchura legal: 75'00 m, Longitud: 29,900 m.
N. 2, CAÑADA REAL DE SEVILLA A MALAGA, Anchura legal: 75'00 m, Longitud: 16,000 m.
N. 3, CAÑADA REAL DE GRANADA, Anchura legal: 75'00 m, Longitud: 15,200 m.
N. 4, CORDEL DE MOLLINA A MALAGA, Anchura legal: 37'50 m, Longitud: 23,600 m.
N. 5, CORDEL DE ALAMEDA A ANTEQUERA, Anchura legal: 37'50 m, Longitud: 11,900 m.
N. 6, CORDEL DE ANTEQUERA A MALAGA, Anchura legal: 37'50 m, Longitud: 16,500 m.
N. 7, CORDEL DE PALENCIANA, Anchura legal: 37'50 m, Longitud: 9,200 m.
N. 8, CORDEL DE VILLANUEVA A ANTEQUERA, Anchura legal: 37'50 m, Longitud: 21,700 m.
N. 9, CORDEL DE CUEVAS BAJAS A COLMENAR, Anchura legal: 37'50 m, Longitud: 34,900 m.
N. 10, CORDEL DEL PUENTE DE LOS REMEDIOS A COLMENAR, Anchura legal: 37'50 m, Longitud: 21,400 m.
N. 11, VEREDA DE PESQUERA Y LA DEHESILLA, Anchura legal: 20'00 m, Longitud: 15,500 m.
N. 12, VEREDA DEL CERRO ESPARTAL, Anchura legal: 20'00 m, Longitud: 9,100 m.
N. 13, VEREDA DE ANTEQUERA A FUENTE DE PIEDRA, Anchura legal: 20'00 m, Longitud: 17,300 m.
N. 14, VEREDA DE CARRATRACA, Anchura legal: 20'00 m, Longitud: 5,700 m.
N. 15, VEREDA DE BOBADILLA A MALAGA, Anchura legal: 20'00 m, Longitud: 9,000 m.
20'00 m, Longitud: 8,300 m.
N. 16, VEREDA DE MOLLINA A LA VENTA DE CENIZEROS, Anchura legal: 20'00 m, Longitud: 9,000 m.
N. 17, VEREDA DE SIERRA DE YEGUAS A BOBADILLA, Anchura legal: 20'00 m, Longitud: 9,000 m.
N. 18, COLADA DE ANTEQUERA, Anchura legal: 6'00 m, Longitud: 1,100 m.
N. 19, CORDEL DE SANTILLANA A MOLLINA, Anchura legal: 37'50 m, Longitud: 950 m.
N. 20, VEREDA DE FUENTE DE PIEDRA, Anchura legal: 20'00 m, Longitud: 2,000 m.
N. 21, CORDEL DE CAMPILLOS A ANTEQUERA, Anchura legal: 37'50 m, Longitud: 2,500 m.
N. 22, CORDEL DEL CAMINO DE ANTEQUERA, Anchura legal: 37'50 m, Longitud: 9,700 m.
N. 23, COLADA DEL CAMINO DEL MANANTIAL, Anchura legal: 12'00 m, Longitud: 850 m.
N. 24, VEREDA DE ANTEQUERA, Anchura legal: 20'00 m, Longitud: 13,400 m.
N. 25, VEREDA DE ARCHIDONA, Anchura legal: 20'00 m, Longitud: 4,600 m.
N. 26, COLADA DE ANTEQUERA A ALFARNATEJO, Anchura legal: 33'00 m, Longitud: 3,400 m.
N. 27, CORDEL DEL CAMINO DE LOS ALAMBRES, Anchura legal: 37'50 m, Longitud: 1,700 m.

YACIMIENTOS ARQUEOLOGICOS (YC)

1. FINCA DE GARCIDOÑA
2. LOS VILLARES
3. ARROYO ESLAVA
4. REALENGA DE ALAMEDA
5. LAS PILETAS
6. CASASOLA
7. NECROPOLIS DE ALCAIDE
8. NECROPOLIS ROMANA DEL CORTIJO LAS AZUELAS
9. BOBADILLA
10. APEADERO DE LAS MARAVILLAS
11. NECROPOLIS DE LAS MARAVILLAS
12. EL BATANCILLO
13. T.M. ANTEQUERA
14. KM. 6, MA-711
15. EL CANAL II
16. EL CANAL III
17. CORTIJO TINEDILLA
18. EL CANAL I
19. CIUDAD ROMANA DE SINGILIA BARBA
20. TORRE DEL PONTON
21. ACUEDUCTO ROMANO DE SINGILIA BARBA
22. CORTIJO PALMITA
23. PUENTE RECOLETAS II
24. CASERIO SILVERIO
25. PUENTE RECOLETAS I
26. CASERIA RECOLETAS
27. PUENTE ROMANO
SOBRE EL GUADALHORCE
28. DOLMEN DEL ROMERAL
29. PRESA DEL GOLPEADERO
30. COLEGIO SALESIANOS
31. VILLA ROMANA DE LOS PORTONES DE LA PUEBLA
32. CERRO DE LA VIRGEN
33. PEÑA DE LOS ENAMORADOS
34. NECROPOLIS ROMANA DE LA PEWA
35. ARROYO DEL GALLO
36. NECROPOLIS DE LA CANGOSTURA
37. ESTACION DE BOBADILLA
38. CORTIJO DE SAN JOSE
39. CORTIJO ALMENDRILLO
40. VALDOLOSYESOS
41. CERRO VALDOLOSYESOS
42. CANTERA DE VALDOLOSYESOS
43. CORTIJO GUADALTEBA
44. CORTIJO ROSARIO
45. CRUCE DE LA HOYA
46. CORTIJO VISTA HERMOSA
47. CORTIJO ARROYO SECO
48. GARGIL
49. CASA QUINTANILLA
50. CAMINO DE SANTA CATALINA
51. CASCO URBANO DE ANTEQUERA
(YACIMIENTOS PEPRI)
52. VILLA ROMANA DE LA HUERTA DEL CIPRES
53. CHIMENEA DE LA AZUCARERA
54. CORTIJO DEL ZUMACAL
55. TORRE DEL MOHO
56. ARGUILLO DE LOS PORQUEROS
57. GALLUMBAR
58. CUEVAS MARINALEDA-CUERDA
59. SIMA HOYO DEL TAMBOR
60. HOYO DE LA BURRA II
61. CUEVA DEL TORO
62. PUENTE DEL ANTIGUO CAMINO DE ANTEQUERA, I
63. PUENTE DEL ANTIGUO CAMINO DE ANTEQUERA, II
64. PUENTE DEL ANTIGUO CAMINO DE ANTEQUERA, III
65. LOMA DEL QUEJIGO
66. LOMA DEL QUEJIGO II
67. ARROYO VALDIMA
68. LA FRESNEDA
69. PUERTO DE LA FRESNEDA
70. LA YEDRA
71. DOLMEN DEL CORTIJO EL TARDON
72. COMPLEJO CAVERNICOLA DE LOS GARTANES
73. RECINTO FORTIFICADO DE LA HOYA
74. CASTILLO DE JEVAR
75. TORRE DEL CORTIJO GRANDE
76. CIUDAD ROMANA: CIUDAD ROMANA DE OSCUA
77. CIUDAD ROMANA DE ARATEIPI
78. CERRO COCHE
79. CUEVA DE LA PUERTA
80. CUEVA DE LOS CHIVOS

ZONIFICACION ARQUEOLOGICA
- ZONIFICACION ARQUEOLOGICA TIPO 1
- ZONIFICACION ARQUEOLOGICA TIPO 2
- ZONIFICACION ARQUEOLOGICA TIPO 3

CSV: 0785903035CD5DX237N4NDDRJD
CSV: 0785903035A4CD5DX237U5LX27T6

PLAN GENERAL DE ORDENACIÓN URBANÍSTICA
ANTEQUERA
(MARZO 2010)

EXCMO. AYUNTAMIENTO DE ANTEQUERA

PLANO DE INFORMACIÓN, PLANEAMIENTO ANTERIOR.

ESTRUCTURA TERRITORIAL P.G.O.U. 1996
CLASIFICACIÓN Y CALIFICACIÓN DEL SUELO (HOJA 02)

El presente documento es copia de su original. Su utilización, así como cualquier reproducción, requerirá su autorización quedando prohibida cualquier modificación del mismo.

ESTUDIO SEGUI
ARQUITECTURA Y PLANEAMIENTO
www.seguiarquitectos.com

OFICINA DE ANTEQUERA
AYUNTAMIENTO DE ANTEQUERA
GERENCIA MUNICIPAL DE URBANISMO
Plaza de la Gesta del Arte, Antequera

PLANO Nº: I.C-02
ESCALA: 1/30000
FECHA: MARZO 2010

Fdo.:JOSÉ SEGUÍ, Arquitecto Director

FIRMANTE - FECHA
FRANCISCO FERNÁNDEZ YERA-SECRETARIO GENERAL - 05/08/2025
serialNumber=S2833002E,CN=Sello de tiempo TS@ - @firma,OU=Secretaría General de Administración Digital,O=Secretaría de Estado de Función Pública,C=ES - 05/08/2025 13:10:58

APROBACION INICIAL POR ACUERDO DE PLENO DEL AYUNTAMIENTO DE FECHA 26 DE JULIO DE 2021

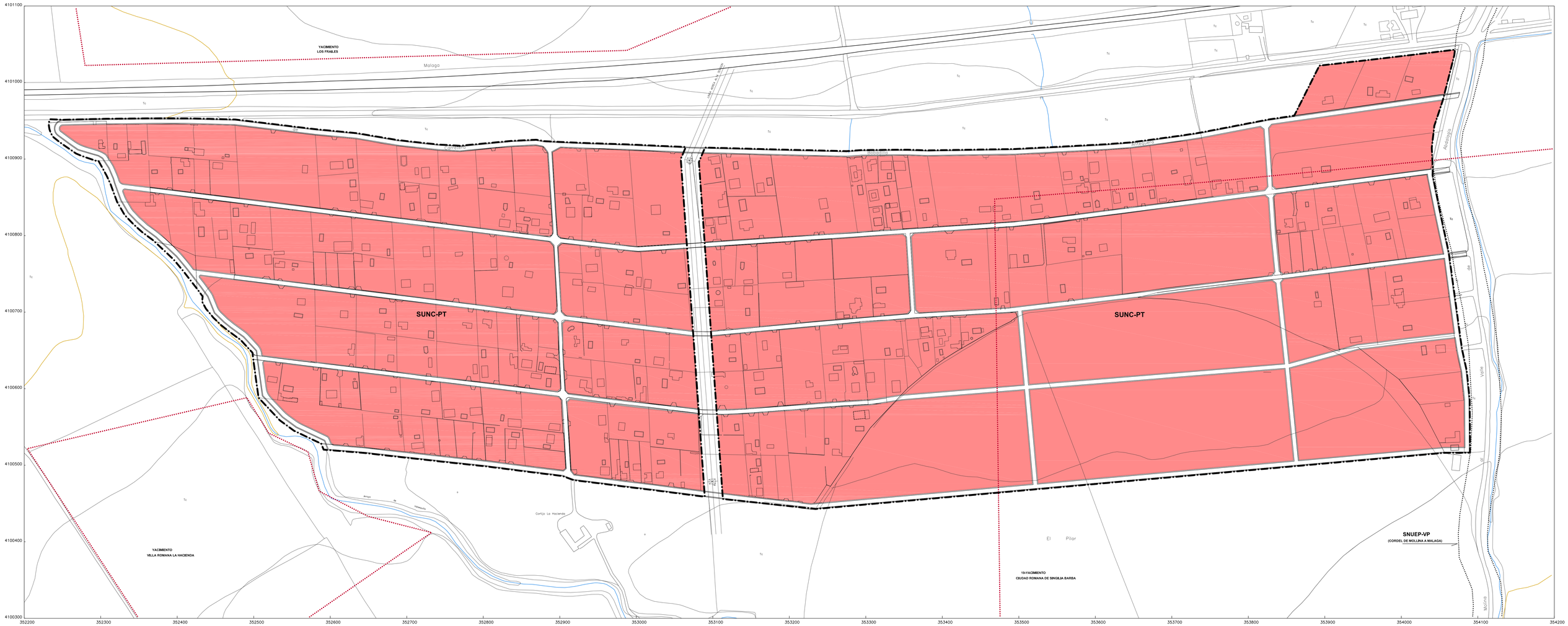

SUELO URBANO

SUELO URBANO CONSOLIDADO

- RESIDENCIAL POPULAR
- UNIFAMILIAR AISLADA
- UNIFAMILIAR ADOSADA
- MANZANA CERRADA
- ORDENACIÓN ABIERTA
- CIUDAD JARDIN
- INDUSTRIAL
- TERCIARIO / COMERCIAL
- POLIGONO INDUSTRIAL
- ketrah1 Código Subzona de Ordenanza

SUELO URBANO NO CONSOLIDADO

- SUELO URBANO NO CONSOLIDADO

SISTEMAS LOCALES

- SISTEMA LOCAL VIARIO
- SISTEMA LOCAL EQUIPAMIENTO
  E: EDUCATIVO S: SOCIAL/ALMULTIPLES
  D: DEPORTIVO
- SISTEMA LOCAL DE INFRAESTRUCTURAS TÉCNICAS (IT)
- SISTEMA LOCAL DE ESPACIOS LIBRES (SLEL)

EQUIPAMIENTOS PRIVADOS

- DEPORTIVO PRIVADO
- ESPACIOS LIBRES
- DOTACIONAL PRIVADO

SISTEMAS GENERALES

- SGV SISTEMA GENERAL VIARIO
- SGEL SISTEMA GENERAL DE ESPACIOS LIBRES
- SGE SISTEMA GENERAL DE EQUIPAMIENTO
  E: EDUCATIVO D: DEPORTIVO
  S: SOCIAL/ALMULTIPLES C: CEMENTERIO
- SGIT SISTEMA GENERAL DE INFRAESTRUCTURAS TECNICAS
- SGEL-NAG SISTEMA GENERAL DE ESPACIOS LIBRES EN SUELO NO URBANIZABLE

ACTUACIÓN VIARIA

- AV ACTUACIÓN VIARIA

SUELO URBANIZABLE

SUELO URBANIZABLE ORDENADO

- SURO SUELO URBANIZABLE ORDENADO

SUELO URBANIZABLE SECTORIZADO

- SURS SUELO URBANIZABLE SECTORIZADO

USOS GLOBALES

- RESIDENCIAL
- INDUSTRIAL/TERCIARIO
- TURISTICO

SUELO URBANIZABLE NO SECTORIZADO

- SURNS SUELO URBANIZABLE NO SECTORIZADO

USOS GLOBALES

- RESIDENCIAL
- INDUSTRIAL/TERCIARIO
- TURISTICO

LÍMITES

- LÍMITE DE SUELO URBANO
- LÍMITE ÁMBITOS DE PLANEAMIENTO
- SNUEP-VP/ VÍAS PECUARIAS
- YACIMIENTOS ARQUEOLÓGICOS

PLAN GENERAL DE ORDENACIÓN URBANÍSTICA
ANTEQUERA

APROBACIÓN INICIAL (JUNIO 2008)

EXCMO. AYUNTAMIENTO DE ANTEQUERA

PLANO DE ORDENACIÓN:

CLASIFICACIÓN Y CALIFICACIÓN
EL PONTON

PLANO Nº: P.B-21

ESCALA: 1/2000

FECHA: JUNIO 2008

Fdo: JOSE NIEVES, Arquitecto Director

El presente documento es copia de su original. Su utilización, así como cualquier reproducción, requerirá su autorización quedando prohibida cualquier modificación del mismo.

SEGUI ARQUITECTOS
www.equipdiputacion.com

OFICINA DE URBANISMO
AYUNTAMIENTO DE ANTEQUERA

FIRMANTE - FECHA

Validez de la autenticidad de este documento
Puede comprobar con el código
CSV:MDAwMzI0ZDC0ODX2J7NaNBCBUO
Verificado el 01/01/1970 00:00:00

FRANCISCO FERNANDEZ VERA-SECRETARIO GENERAL
serialNumber=S2933002E,CN=Sello de tiempo TSJE - (Firma,CU=Sello Digital,O=Secretaría de Estado de Función Pública,C=ES , USO
APROBACIÓN INICIAL POR ACUERDO DE PLENO DEL AYUNTAMIENTO DE ANTEQUERA

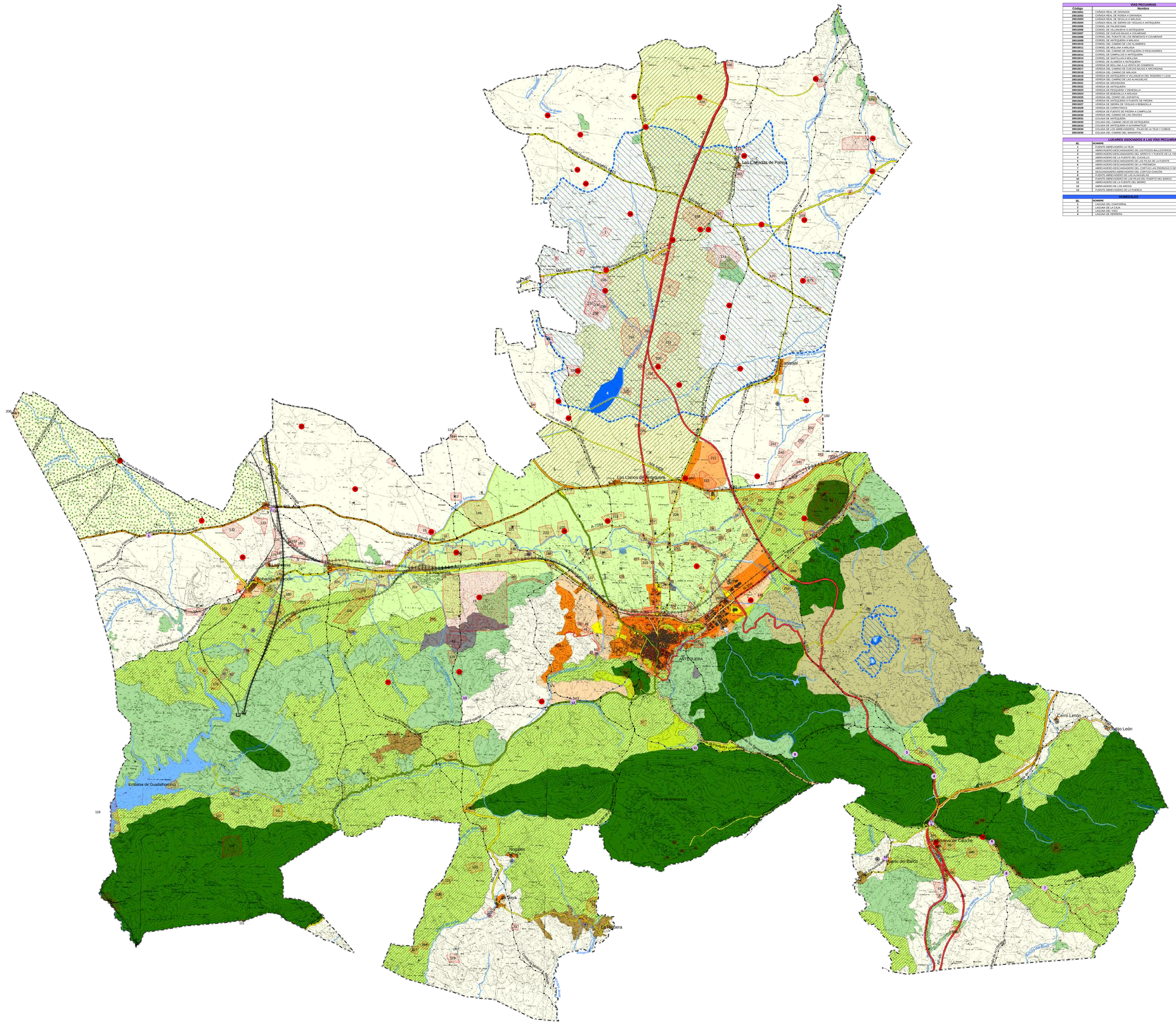
Las Cabadas de Parras
Carlanojal
Los Llanos de Antequera
La Higuera
Bobadilla Estación
ANTEQUERA
Cerro Limón
Cerro León
Embalse de Guadalhorce
Nogales
La Joya
Fuente Piera
Cortijo del Marqués
Cortijo Nuevo
Cortijo Alcaudete
Cortijo Cuevas Bajas
Cortijo Cuevas Altas
Cortijo Cuevas Bajas
Cortijo Cuevas Altas
Cortijo Cuevas Bajas
Cortijo Cuevas Altas

CASERÍOS, CORTIJADAS Y EDIFICIOS ARQUITECTÓNICOS

1	CASA SAN JUAN DE DIOS
2	CASERA HERRERA EL HERMILLO
3	CORTIJO DE ALMOCHARRÓN
4	CORTIJO DE BURGUILLOS
5	CORTIJO DE CASASOLA
6	CORTIJO DE COLCHADO O ZORZANDO
7	CORTIJO DE LOS CARRIZOS O CARRICEROS
8	CORTIJO DE LA CRUZ
9	CORTIJO DE LOS HUERTOS O DEL HUERTO
10	CORTIJO DE LA LAGUNA
11	CORTIJO DE LA HERMOSA
12	CORTIJO DE LA CAPILLA
13	CORTIJO CLOSA DE LA COMPAÑÍA
14	CORTIJO DE LA MALLORQUÍNA
15	CORTIJO DE LA PEÑA
16	CORTIJO DE LAS MONJAS
17	CORTIJO DE LA SERNIANA
18	CORTIJO DE LOS CAMPOS
19	CORTIJO DE LOS HOSPITALES
20	CORTIJO DE LOS PRADOS
21	CORTIJO DE LA CRUZ
22	CORTIJO DE SAN PEDRO
23	CORTIJO DEL ALMAGRE
24	CORTIJO DEL CAPITÁN
25	CORTIJO DEL CONDE
26	CORTIJO DEL CONDE Y DE SAN RAMÓN
27	CORTIJO DEL JURAL
28	CORTIJO DEL LAVADERO
29	CORTIJO DEL MOLINO
30	CORTIJO DEL PANCHO O DE LOS PORTONES
31	CORTIJO DEL REALEJO
32	CORTIJO DEL RINCÓN
33	CORTIJO DEL RIO
34	CORTIJO DEL RODAL O DE ROSALES
35	CORTIJO DEL SOTILLO O LLANO DE CHUCHE
36	CORTIJO LA PRESENTACIÓN
37	CORTIJO LA RABIA
38	CORTIJO MORE DE LORA
39	CORTIJO NUEVO
40	CORTIJO PALOMARES O DE PAREJAS
41	CORTIJO SAN ANDRÉS
42	CORTIJO SOLANO
43	CORTIJO VIEJO
44	CORTIJO EL VIVAR
45	VENTA DE ALBAREDAS ALTAS
46	VENTA DE ALBAREDAS
47	CORTIJO DE MARRAJO O DE SAN ANTONIO
48	EL ROMERAL
49	CORTIJO LA VIÑA

YACIMIENTOS ARQUEOLÓGICOS

1	GARGANTIGA
2	LOS OLIVARES
3	CORTIJO DE LA VIÑA
4	REALENGA DE ALAMEDA
5	LAS PILETAS
6	LA MOLINA
7	MEGALITO DE ALÓSQUE (BIC)
8	LAS ROJAS (2)
9	BOBADILLA
10	MEGALITO DE LAS MARAVILLAS
11	MEGALITO DE LAS MARAVILLAS
12	CORTIJO 3
13	T.M. ANTEQUERA
14	DEIMOS (1)
15	CRIPA 2
16	CRIPA 1
17	CORTIJO PINEDILLA
18	EL CORTE
19	ACUEDUCTO ROMANO DE ONDA A BAREA (BIC)
20	TORRE DEL PORCUNA (BIC)
21	ACUEDUCTO ROMANO DE ONDA A BAREA 1
22	CORTIJO DE ONDA
23	PUENTE DE RECULEJOS 2
24	CUEVITA DE ÓTERO
25	CUEVA DE ÓTERO
26	ATALAYA REDONDA
27	PUENTE ROMANO SOBRE EL GUADALHORCE
28	SOLAR DEL CONVENTO (BIC)
29	CASTILLO DE ALMARGEN
30	COLEGIO SAN ESTANISLAO
31	CASA CONSISTORIAL O PORTONES DE LA PUEBLA
32	TORRE DEL CONDE (BIC)
33	PEÑA DE LOS ENAMORADOS (BIC)
34	MEGALITO EL ROMAN DE LA PEÑA
35	ESTACIÓN DE ARCHEZ
36	MEGALITO DE LA AUDIENCIA (BIC)
37	ESTACIÓN DE BOBADILLA
38	CORTIJO DE LA CRUZ
39	CORTIJO CLARINES
40	VALDEVIVERO 1
41	VALDEVIVERO 2
42	CANTERA DE VALDEVIVERO
43	CORTIJO DE GUANQUTÉBA
44	CORTIJO DE LA ROSA
45	CRUCE DE LA MESA
46	CORTIJO VIEJO HERMEJA
47	CORTIJO ARMACO (BIC)
48	CASA QUINTANILLA
49	CASA DE LA ESTACIÓN
50	CASAS URBANAS DE ANTEQUERA
51	VILLA ROMANA DE LA HUERTA DEL CIPRÉS
52	CORTIJO DE LA ALAMEDA
53	CORTIJO EL ZORACIL
54	TORRE DEL VALON (BIC)
55	CORTIJO DE LOS CARRIZAROS
56	DOLMEN (BIC)
57	CUEVAS MARMOLEJO 7 CUEVA
58	CUEVAS MARMOLEJO 1
59	ARCO DE LA BURRA
60	CUEVA DEL TORO
61	T.M. VIA 30-A CONCEPCIÓN (PUENTE ARCHUZ) DEL CAMINO DE ANTEQUERA
62	T.M. VIA 30-A CONCEPCIÓN (PUENTE DEL ARTILLO) CAMINO DE CAUCHA 1
63	T.M. VIA 30-A CONCEPCIÓN (PUENTE DEL ARTILLO) CAMINO DE ANTEQUERA
64	LOMA DEL QUEMADO (BIC)
65	LOMA DEL QUEMADO
66	ARROYO VALDEVIVERO
67	CORTIJO DE ONDA
68	PUENTE DE LA PRESENTACIÓN
69	LA VIÑUELA
70	CORTIJO DE CORTACHICO, VARGEN
71	CAMINO DE CORTACHICO O DE LOS GAITANES
72	RECINTO FORTIFICADO DE LA HOYA
73	CORTIJO DE LA HOYA
74	T.M. VIA 30-A CONCEPCIÓN (PUENTE DEL CORTICHO GRANDE)
75	T.M. VIA 30-A CONCEPCIÓN (CERRO DEL LOBO)
76	TUZAN ROMANA DE MANTOPE (BIC)
77	CORTIJO DE LA CRUZ
78	CUEVA DE LA FULGERA
79	CORTIJO DE LA CRUZ (BIC)
80	CUEVAS DE LA CANDELA
81	CORTIJO DE LOS PORTONES
82	VILLORIA (BIC)
83	TERMAS ROMANAS DE ONDA A BAREA 2
84	TERMAS ROMANAS DE SANTA MARTA
85	PLAZA DEL CORNO
86	SANTA CATALINA DE SIENA
87	MARTA
88	MARTA DE LA CARRETERA DE LOS MORCEGOS (BIC)
89	SOLARES DE MENGABRIL
90	MEGALITO DE MENGABRIL
91	MEGALITO, MEGALITOMANIA DE LOS SOLARENES
92	CERRO MARMOLEJO (BIC)
93	CORTIJO DE LOS CARRIZOS
94	VILLA DE LA ESTACIÓN (BIC)
95	PUENTE SOBRE EL MOCIR LA VELLA
96	PUENTE SOBRE EL ARROYO DE LAS VIBELITAS
97	FERNANDEZ
98	VILLA ROMANA DE LOS PRADO
99	CORTIJO DE LA CRUZ
100	MINA DE SILICATO MÁRGICA
101	TORREMELIMBRICO 1
102	TORREMELIMBRICO 2
103	ERMITA DE LA VIRGEN DE ESPERA
104	VILLA ROMANA DEL CORTIJO DE LA TORRE
105	CORTIJO DE LA CRUZ
106	SARNA 01
107	SARNA 02
108	CORTIJO DE LOS CAPOTES
109	ACUEDUCTO DE LA MANCHA
110	MEGALITO DE LAS PEDREYAS
111	LA MEA PALLA 1
112	LA MEA PALLA 2
113	LA MEA PALLA 3
114	PEDRAHERVIDA
115	POZO DEL CAMAÑO
116	CORTIJO DEL CAMAÑO
117	PUERTO DEL PERRO
118	PUENTE ARAO
119	CORTIJO DE ARAO
120	PUENTE DE MOCIR
121	EL PULATILLO
122	CORTIJO DE LORA
123	LA TORRECILLA
124	ORECA DE LA MELA
125	CORTIJO DE LA MELA
126	CORTIJO PEDREZA 1
127	VILLA ROMANA DE BOBADILLA
128	VILLA ROMANA DE BOLLECITOS 1 (HABITAT + MEGALITOS)
129	LAS MONJAS
130	VILLA ROMANA DEL CORTIJO FERNANDEZ
131	MEGALITOS DE LA COLONIA
132	VILLA ROMANA DEL CORTIJO DE GOLF
133	CAMINO DEL VADO 1
134	CAMINO DEL VADO 2
135	CAMINO DEL VADO 3
136	CASERA DE LORA
137	CASERA SAN BEDE
138	CASERA DE LORA
139	MAGAS DE LA VEREA
140	LOS LLANOS MARQUEZ
141	CORTIJO VIEJO
142	HORNO JIMÉNEZ VILLALTA
143	CORTIJO CAPITÁN
144	VILLA ROMANA DE LA COLONIA 1
145	MEGALITOS DE LA COLONIA 2
146	VILLA ROMANA DEL CORTIJO SAN JUAN
147	VILLA ROMANA DEL CAMBRON
148	CORTIJO CAPITÁN
149	HUERTA DE FELIPE
150	MEGALITOS DE LA COLONIA 3
151	MEGALITOS DE LA COLONIA 4
152	CORTIJO DE LOS OLIVILLOS
153	CORTIJO DE LORA
154	VILLA ROMANA DEL CAMBRON
155	CORTIJO DE LORA
156	CORTIJO DE LORA
157	CORTIJO DE LORA
158	CORTIJO DE LORA
159	CORTIJO DE LORA
160	CORTIJO DE LORA
161	CORTIJO DE LORA
162	CORTIJO DE LORA
163	CORTIJO DE LORA
164	CORTIJO DE LORA
165	CORTIJO DE LORA
166	CORTIJO DE LORA
167	CORTIJO DE LORA
168	CORTIJO DE LORA
169	CORTIJO DE LORA
170	CORTIJO DE LORA
171	CORTIJO DE LORA
172	CORTIJO DE LORA
173	CORTIJO DE LORA
174	CORTIJO DE LORA
175	CORTIJO DE LORA
176	CORTIJO DE LORA
177	CORTIJO DE LORA
178	CORTIJO DE LORA
179	CORTIJO DE LORA
180	CORTIJO DE LORA
181	CORTIJO DE LORA
182	CORTIJO DE LORA
183	CORTIJO DE LORA
184	CORTIJO DE LORA
185	CORTIJO DE LORA
186	CORTIJO DE LORA
187	CORTIJO DE LORA
188	CORTIJO DE LORA
189	CORTIJO DE LORA
190	CORTIJO DE LORA
191	CORTIJO DE LORA
192	CORTIJO DE LORA
193	CORTIJO DE LORA
194	CORTIJO DE LORA
195	CORTIJO DE LORA
196	CORTIJO DE LORA
197	CORTIJO DE LORA
198	CORTIJO DE LORA
199	CORTIJO DE LORA
200	CORTIJO DE LORA
201	CORTIJO DE LORA
202	CORTIJO DE LORA
203	CORTIJO DE LORA
204	CORTIJO DE LORA
205	CORTIJO DE LORA
206	CORTIJO DE LORA
207	CORTIJO DE LORA
208	CORTIJO DE LORA
209	CORTIJO DE LORA
210	CORTIJO DE LORA
211	CORTIJO DE LORA
212	CORTIJO DE LORA
213	CORTIJO DE LORA
214	CORTIJO DE LORA
215	CORTIJO DE LORA
216	CORTIJO DE LORA
217	CORTIJO DE LORA
218	CORTIJO DE LORA
219	CORTIJO DE LORA
220	CORTIJO DE LORA
221	CORTIJO DE LORA
222	CORTIJO DE LORA
223	CORTIJO DE LORA
224	HUERTA FULGERO
225	CORTIJO DE LORA
226	LOS TRES PEÑUELS
227	PALANCOS 1
228	VILLA ROMANA DEL CORTIJO ALTO
229	VILLA ROMANA CAMINO FERRALTA
230	EL SILLICO
231	CORTIJO DE LORA
232	POZO ANCHO 1
233	COLINA DE POZO ANCHO
234	POZO ANCHO 2
235	VILLALBA
236	CERRO GARDONIA
237	CERRO EL RINCÓN 1
238	CERRO EL RINCÓN 2
239	CERRO EL RINCÓN 3
240	CORTIJO DE LORA
241	CORTIJO DE LORA 2
242	CORTIJO SOLO 2
243	LOS PORTONES 2
244	LOS PORTONES 3
245	ACUEDUCTO DEL HIGUERON
246	PEDREA BLANCA 1
247	PEDREA BLANCA 2
248	ARROYO DE MATACABRAS
249	LAS HIGUERILLAS
250	SERRAT 01
251	SERRAT 02
252	CORDELES
253	EL ROMERAL
254	VALPEDRO 1
255	VALPEDRO 2
256	CASERA NOGALES

VÍAS PECUARIAS

Código	Nombre	Ancho legal
29/13/001	CAÑADA REAL DE VENIDA	75,00
29/13/002	CAÑADA REAL DE ÓRGIVA Y ÉSTEPONA	75,00
29/13/003	CAÑADA REAL DE SEVILLA A MÁLAGA	75,00
29/13/004	CAÑADA REAL DE LA CARRETERA DE VÉLEZ A ANTEQUERA	37,00
29/13/005	CORDEL DE PALMONES	37,00
29/13/006	CORDEL DE VILLANUEVA A ANTEQUERA	37,00
29/13/007	CORDEL DE LA ROMANA A ALORA	37,00
29/13/008	CORDEL DEL CAMINO DE LA TAHONA A COLMENAR	37,00
29/13/009	CORDEL DE ANTEQUERA A ARCHEZ	37,00
29/13/010	CORDEL DE ANTEQUERA A LOS CARMENES	37,00
29/13/011	CORDEL DE SEVILLA A BÉLMEZ	37,00
29/13/012	CORDEL DEL CAMINO DE ANTEQUERA A PEDAGRANDES	37,00
29/13/013	CORDEL DE ANTEQUERA A CAMPILLOS	37,00
29/13/014	CORDEL DE CASTILLO Y BÉLLIDO	37,00
29/13/015	CORDEL DE ALAMEDA A ANTEQUERA	37,00
29/13/016	CORDEL DEL CAMINO DE LA ROMANA A LOS CARMENES	37,00
29/13/017	VEREDA DEL CAMINO DE CUEVAS BRAVAS A BRONDONA	20,00
29/13/018	VEREDA DEL CAMINO DE MALAGA	20,00
29/13/019	VEREDA DEL CAMINO DE LOS CARRILES DEL ROSARIO Y LOJA	20,00
29/13/020	VEREDA DEL CAMINO DE LAS ALBAREDAS	20,00
29/13/021	VEREDA DE ANTEQUERA A ALORA	20,00
29/13/022	VEREDA DE ANTEQUERA	20,00
29/13/023	VEREDA DE PEÑARUBIA Y ÓRGIVA	20,00
29/13/024	VEREDA DE VENTA DE ALBAREDAS	20,00
29/13/025	VEREDA DEL CERRO DEL ESPINO	20,00
29/13/026	VEREDA DE ANTEQUERA A CUEVAS DE PEÑAS	20,00
29/13/027	VEREDA DE ANTEQUERA A LA ROMANA	20,00
29/13/028	VEREDA DE CARRATRACA	20,00
29/13/029	VEREDA DEL CAMINO DE ÓRGIVA A CAMPILLOS	20,00
29/13/030	VEREDA DEL CAMINO DE VENTA QUEMADA	20,00
29/13/031	COLADA DE ANTEQUERA	6,00
29/13/032	COLADA DEL CAMINO DE LOS ALMENDROS	10,00
29/13/033	COLADA DE ANTEQUERA A ALAMEDA	10,00
29/13/034	COLADA DE LOS ABREVADEROS, PILAR DE LA TEJA Y CORDEL	10,00
29/13/035	COLADA DEL CAMINO DEL ABREVADERO	10,00

LUGARES ASOCIADOS A LAS VÍAS PECUARIAS

Nº	NOMBRE	Código
1	FUENTE ABREVADERO LA TEJA	29/13/036
2	ABREVADERO ABEVADAMENTO DE LOS POZOS BALLESTEROS	29/13/037
3	ABREVADERO ABEVADAMENTO DE LA CARRETERA DE VÉLEZ A LA VENTA	29/13/038
4	ABREVADERO DE LA FUENTE DEL CORNICO Y FUENTE DE LA VEREDA	29/13/039
5	ABREVADERO ABEVADAMENTO DE LAS PILAS DE LA FUENTE	29/13/040
6	ABREVADERO ABEVADAMENTO DE LA FUENTE DE LOS PRADOS	29/13/041
7	ABREVADERO ABEVADAMENTO DEL CORTIJO LOS PEDROCHES O DE SAN ISIDRO	29/13/042
8	DESCANSADERO ABREVADERO DEL CORTIJO CHAZÓN	29/13/043
9	FUENTE ABREVADERO DE LA VENTA QUEMADA	29/13/044
10	FUENTE ABREVADERO DE LAS PILAS DEL PEÑARUBIO, BARCO	29/13/045
11	ABREVADERO DE LA FUENTE DEL REDRO	29/13/046
12	ABREVADERO DE LA FUENTE DEL ROMERO	29/13/047
13	FUENTE ABREVADERO DE LA CUEVICA	29/13/048

CAÑADAS R.T.

Nº	NOMBRE
1	ARROYO DEL CONDORO
2	ARROYO DEL CAMPO
3	ARROYO DEL VADO
4	ARROYO DE HERRERA

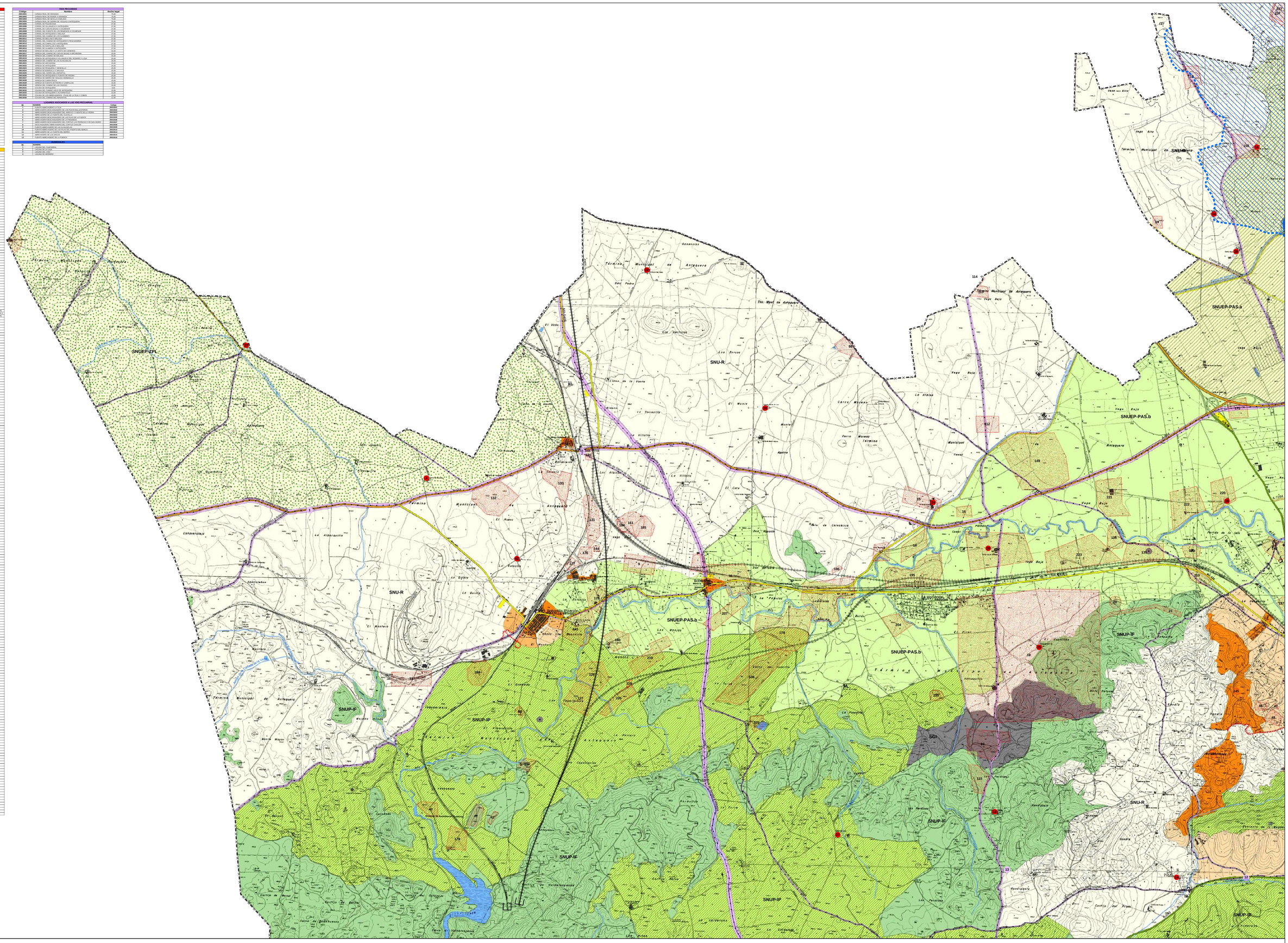
SNUEP-ZPL
SNU-R
SNUEP-PAS.a
SNUEP-PAS.b
SNUP-IF
SNUP-IP
SGI
Término Municipal de Antequera
Vega Alta
Vega Baja
Vega Media
Los Llanos
Los Arenales
Los Pedrizos
Los Pedrizos Bajos
Los Pedrizos Altos
Los Pedrizos Medios
Los Pedrizos Medios Bajos
Los Pedrizos Medios Altos
Los Pedrizos Medios Medios
Los Pedrizos Medios Medios Bajos
Los Pedrizos Medios Medios Altos
Los Pedrizos Medios Medios Medios
Los Pedrizos Medios Medios Medios Bajos
Los Pedrizos Medios Medios Medios Altos
Los Pedrizos Medios Medios Medios Medios
Los Pedrizos Medios Medios Medios Medios Bajos
Los Pedrizos Medios Medios Medios Medios Altos
Los Pedrizos Medios Medios Medios Medios Medios
Los Pedrizos Medios Medios Medios Medios Medios Bajos
Los Pedrizos Medios Medios Medios Medios Medios Altos
Los Pedrizos Medios Medios Medios Medios Medios Medios
Los Pedrizos Medios Medios Medios Medios Medios Medios Bajos
Los Pedrizos Medios Medios Medios Medios Medios Medios Altos
Los Pedrizos Medios Medios Medios Medios Medios Medios Medios
Los Pedrizos Medios Medios Medios Medios Medios Medios Medios Bajos
Los Pedrizos Medios Medios Medios Medios Medios Medios Medios Altos
Los Pedrizos Medios Medios Medios Medios Medios Medios Medios Medios
Los Pedrizos Medios Medios Medios Medios Medios Medios Medios Medios Bajos
Los Pedrizos Medios Medios Medios Medios Medios Medios Medios Medios Altos
Los Pedrizos Medios Medios Medios Medios Medios Medios Medios Medios Medios
Los Pedrizos Medios Medios Medios Medios Medios Medios Medios Medios Medios Bajos
Los Pedrizos Medios Medios Medios Medios Medios Medios Medios Medios Medios Altos
Los Pedrizos Medios Medios Medios Medios Medios Medios Medios Medios Medios Medios
Los Pedrizos Medios Medios Medios Medios Medios Medios Medios Medios Medios Medios Bajos
Los Pedrizos Medios Medios Medios Medios Medios Medios Medios Medios Medios Medios Altos
Los Pedrizos Medios Medios Medios Medios Medios Medios Medios Medios Medios Medios Medios
Los Pedrizos Medios Medios Medios Medios Medios Medios Medios Medios Medios Medios Medios Bajos
Los Pedrizos Medios Medios Medios Medios Medios Medios Medios Medios Medios Medios Medios Altos
Los Pedrizos Medios Medios Medios Medios Medios Medios Medios Medios Medios Medios Medios Medios
Los Pedrizos Medios Medios Medios Medios Medios Medios Medios Medios Medios Medios Medios Medios Bajos
Los Pedrizos Medios Medios Medios Medios Medios Medios Medios Medios Medios Medios Medios Medios Altos
Los Pedrizos Medios Medios Medios Medios Medios Medios Medios Medios Medios Medios Medios Medios Medios
Los Pedrizos Medios Medios Medios Medios Medios Medios Medios Medios Medios Medios Medios Medios Medios Bajos
Los Pedrizos Medios Medios Medios Medios Medios Medios Medios Medios Medios Medios Medios Medios Medios Altos
Los Pedrizos Medios Medios Medios Medios Medios Medios Medios Medios Medios Medios Medios Medios Medios Medios
Los Pedrizos Medios Medios Medios Medios Medios Medios Medios Medios Medios Medios Medios Medios Medios Medios Bajos
Los Pedrizos Medios Medios Medios Medios Medios Medios Medios Medios Medios Medios Medios Medios Medios Medios Altos
Los Pedrizos Medios Medios Medios Medios Medios Medios Medios Medios Medios Medios Medios Medios Medios Medios Medios
Los Pedrizos Medios Medios Medios Medios Medios Medios Medios Medios Medios Medios Medios Medios Medios Medios Medios Bajos
Los Pedrizos Medios Medios Medios Medios Medios Medios Medios Medios Medios Medios Medios Medios Medios Medios Medios Altos
Los Pedrizos Medios Medios Medios Medios Medios Medios Medios Medios Medios Medios Medios Medios Medios Medios Medios Medios
Los Pedrizos Medios Medios Medios Medios Medios Medios Medios Medios Medios Medios Medios Medios Medios Medios Medios Medios Bajos
Los Pedrizos Medios Medios Medios Medios Medios Medios Medios Medios Medios Medios Medios Medios Medios Medios Medios Medios Altos
Los Pedrizos Medios Medios Medios Medios Medios Medios Medios Medios Medios Medios Medios Medios Medios Medios Medios Medios Medios
Los Pedrizos Medios Medios Medios Medios Medios Medios Medios Medios Medios Medios Medios Medios Medios Medios Medios Medios Medios Bajos
Los Pedrizos Medios Medios Medios Medios Medios Medios Medios Medios Medios Medios Medios Medios Medios Medios Medios Medios Medios Altos
Los Pedrizos Medios Medios Medios Medios Medios Medios Medios Medios Medios Medios Medios Medios Medios Medios Medios Medios Medios Medios
Los Pedrizos Medios Medios Medios Medios Medios Medios Medios Medios Medios Medios Medios Medios Medios Medios Medios Medios Medios Medios Bajos
Los Pedrizos Medios Medios Medios Medios Medios Medios Medios Medios Medios Medios Medios Medios Medios Medios Medios Medios Medios Medios Altos
Los Pedrizos Medios Medios Medios Medios Medios Medios Medios Medios Medios Medios Medios Medios Medios Medios Medios Medios Medios Medios Medios
Los Pedrizos Medios Medios Medios Medios Medios Medios Medios Medios Medios Medios Medios Medios Medios Medios Medios Medios Medios Medios Medios Bajos
Los Pedrizos Medios Medios Medios Medios Medios Medios Medios Medios Medios Medios Medios Medios Medios Medios Medios Medios Medios Medios Medios Altos
Los Pedrizos Medios
Los Pedrizos Medios Bajos
Los Pedrizos Medios Altos
Los Pedrizos Medios
Los Pedrizos Medios Bajos
Los Pedrizos Medios Altos
Los Pedrizos Medios
Los Pedrizos Medios Bajos
Los Pedrizos Medios Altos
Los Pedrizos Medios
Los Pedrizos Medios Bajos
Los Pedrizos Medios Altos
Los Pedrizos Medios
Los Pedrizos Medios Bajos
Los Pedrizos Medios Altos
Los Pedrizos Medios
Los Pedrizos Medios Bajos
Los Pedrizos Medios Altos
Los Pedrizos Medios
Los Pedrizos Medios Bajos
Los Pedrizos Medios Altos
Los Pedrizos Medios
Los Pedrizos Medios Bajos
Los Pedrizos Medios Altos
Los Pedrizos Medios
Los Pedrizos Medios Bajos
Los Pedrizos Medios Altos
Los Pedrizos Medios
Los Pedrizos Medios Bajos
Los Pedrizos Medios Altos
Los Pedrizos Medios
Los Pedrizos Medios Bajos
Los Pedrizos Medios Altos
Los Pedrizos Medios
Los Pedrizos Medios Bajos
Los Pedrizos Medios Altos
Los Pedrizos Medios
Los Pedrizos Medios Bajos
Los Pedrizos Medios Altos
Los Pedrizos Medios
Los Pedrizos Medios Bajos
Los Pedrizos Medios Altos
Los Pedrizos Medios
Los Pedrizos Medios Bajos
Los Pedrizos Medios Altos
Los Pedrizos Medios
Los Pedrizos Medios Medios Medios Medios Medios Medios Medios Medios Medios Medios Medios Medios Medios Medios Medios Medios Med

SITUACION
Laguna de Fuente de Piedra
Humilladero
Sierra del Humilladero
Llanos de Antequera
Corona de Santa Ana
Bobadilla Estación
Cartaojal
Archidona
Los Llanos de Antequera
Antequera
P. NAT. TORCAL DE ANTEQUERA
PARAJE NATURAL TORCAL DE ANTEQUERA
Sierra del Torcal
Sierra Pelada
Sierra de las Huertas
Embalse del Guadalhorce
Embalse del Guadabalete
Sierra Llana
Sierra del Valle de Abdalajís
Valle de Abdalajís
Pizarra
Paraje Natural del Hacho
Villanueva de la Concepción
Los Nogales
Cortijo Nuevo
Cortijo Viejo
Cortijo Blanco
Cortijo Grande
Cortijo Chico
Cortijo Alto
Cortijo Bajo
Cortijo Largo
Cortijo Redondo
Cortijo Cuadrado
Cortijo Triste
Cortijo Alegre
Cortijo Dulce
Cortijo Amargo
Cortijo Frío
Cortijo Caliente
Cortijo Seco
Cortijo Verde
Cortijo Rojo
Cortijo Azul
Cortijo Negro
Cortijo Blanco
Cortijo Gris
Cortijo Marrón
Cortijo Amarillo
Cortijo Naranja
Cortijo Morado
Cortijo Rosa
Cortijo Verde

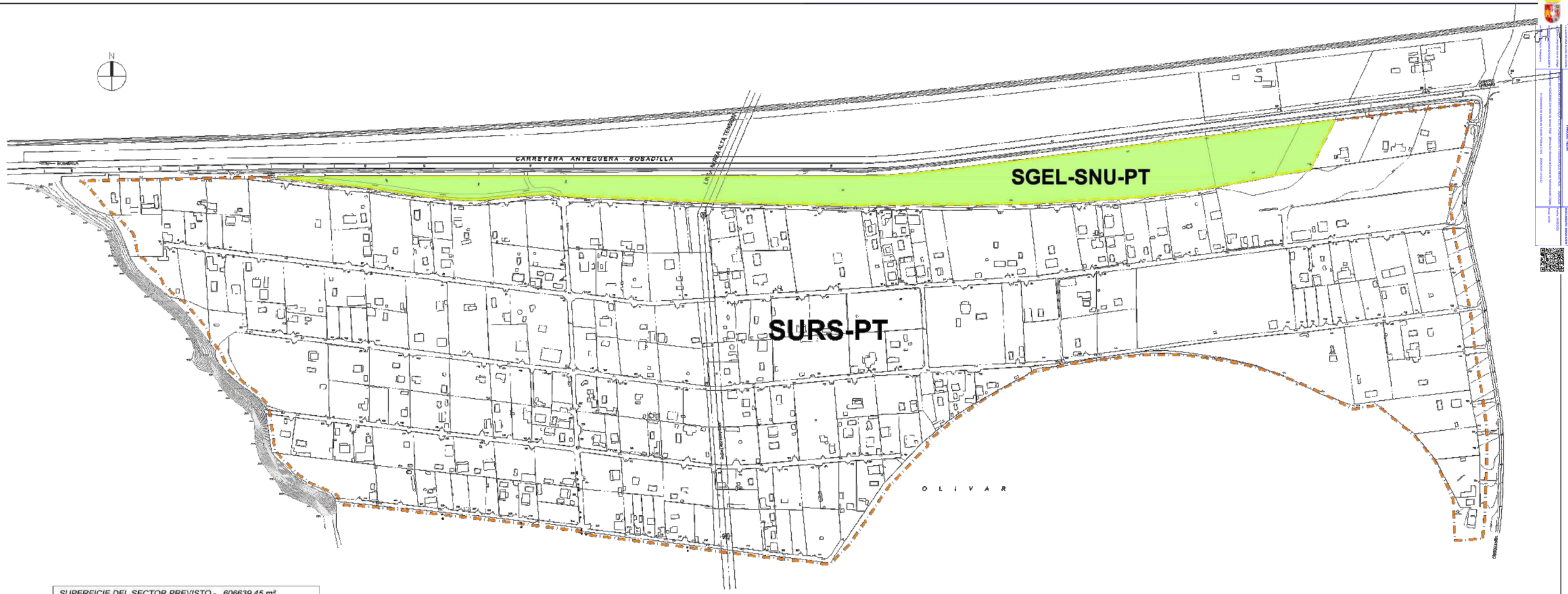

SUPERFICIE DEL SECTOR PREVISTO - 606639.45 m²

SGEL-SNU-PT

LIMITE DEL SECTOR

0 50 100 200 300m

Excmo. Ayuntamiento de Antequera

AREA DE URBANISMO Y OBRAS

Sección Estudios y Proyectos

Título:	Plano:	Nº:
INNOVACIÓN PGOU PARA LEVANTAMIENTO DE DETERMINACIONES SUSPENDIDAS PLAN ESPECIAL " EL PONTÓN " PEMMR-PT	ESTADO ACTUAL CON LÍMITE DEL SECTOR SOBRE PARCELARIO	2.1
	Escala: / Dibujado: C.Madrona / Código: DELINEACION_AY DIBUJOS PONTON	
Situación	El Arquitecto Municipal	Fecha:

La autenticidad de este documento se puede comprobar mediante el código 0E0903D3DCD000X237N4NBOBU0 en la web del Ayto. Antequera

ANTEQUERA

FIRMANTE - FECHA

FRANCISCO FERNANDEZ YERA-SECRETARIO GENERAL - 05/08/2025
serialNumber=S2833002E,CN=Sello de tiempo TS@ - @firma,OU=Secretaría General de Administración Digital,O=Secretaría de Estado de Función Pública,C=ES - 05/08/2025 13:10:56

APROBACION INICIAL POR ACUERDO DE PLENO DEL AYUNTAMIENTO DE FECHA 25 DE JULIO DE 2025

DOCUMENTO: 2025316549
Fecha: 05/08/2025
Hora: 13:10

Fdo. Miguel Berocomo Weber

Excmo. Ayuntamiento de Antequera

AREA DE URBANISMO Y OBRAS

Sección Estudios y Proyectos

Título: INNOVACIÓN PGOU PARA LEVANTAMIENTO DE DETERMINACIONES SUSPENDIDAS PLAN ESPECIAL " EL PONTÓN " PEMMR-PT	*Plano:* ESTADO ACTUAL CON LÍMITE DEL SECTOR SOBRE ORTOFOTO	*Nº:* 2.2
	Escala: 1/2.500 — *Dibujado:* C.Madrona — *Código:* DELINEACION_AY DIBUJOS PONTON	
Situación ANTEQUERA	*El Arquitecto Municipal*	*Fecha:* JUL-

Autenticidad de este documento puede comprobarse en la web del Ayto. Antequera Código CSV: BES903D3DCD00X2J7N4N8OB9U0

FIRMANTE - FECHA
FRANCISCO FERNANDEZ YERA-SECRETARIO GENERAL - 05/08/2025
serialNumber=S2833002E,CN=Sello de tiempo TSA - @firma,OU=Secretaría General de Administración Digital,O=Secretaría de Estado de Función Pública,C=ES - 05/08/2025 13:10:56
APROBACION INICIAL POR ACUERDO DE PLENO DEL AYUNTAMIENTO DE FECHA 25 DE JULIO DE 2025 Fdo. Miguel Bejarcomo Weber

DOCUMENTO: 2025161549
Fecha: 05/08/2025
Hora: 13:10

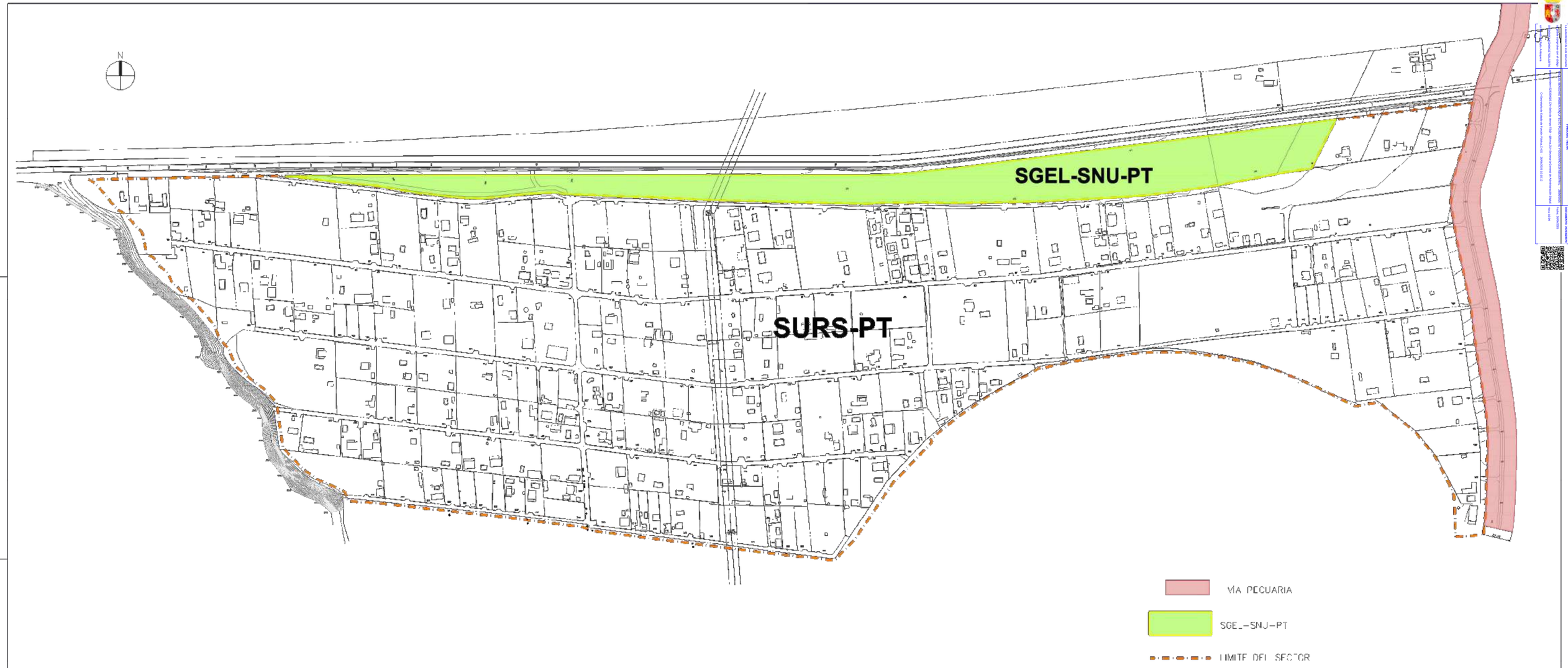

Excmo. Ayuntamiento de Antequera

AREA DE URBANISMO Y OBRAS

Sección Estudios y Proyectos

Título: INNOVACIÓN PGOU PARA LEVANTAMIENTO DE DETERMINACIONES SUSPENDIDAS PLAN ESPECIAL " EL PONTÓN " PEMMR-PT	*Plano:* AFECCIÓN VÍA PECUARIA EN EL SECTOR	*Nº:* 3.1
	Escala: 1/2.500 — *Dibujado:* C.Madrona	*Código:* DELINEACIÓN_AY DIBUJOS PONTÓN
Situación	*El Arquitecto Municipal*	*Fecha:*

La autenticidad de este documento se puede comprobar mediante el código 0E9903D3DCD00A2J7N4NBOBU0 en la web del Ayto. Antequera

ANTEQUERA

FIRMANTE - FECHA

FRANCISCO FERNANDEZ YERA-SECRETARIO GENERAL - 05/08/2025
serialNumber=S2833002E,CN=Sello de tiempo TS@ - @firma,OU=Secretaría General de Administración Digital,O=Secretaría de Estado de Función Pública,C=ES - 05/08/2025 13:10:56

APROBACIÓN INICIAL POR ACUERDO DE PLENO DEL AYUNTAMIENTO DE FECHA 25 DE JULIO DE 2025

DOCUMENTO: 2025316549
Fecha: 05/08/2025
Hora: 13:10

JUL-

Fdo. Miguel Belcomo Weber

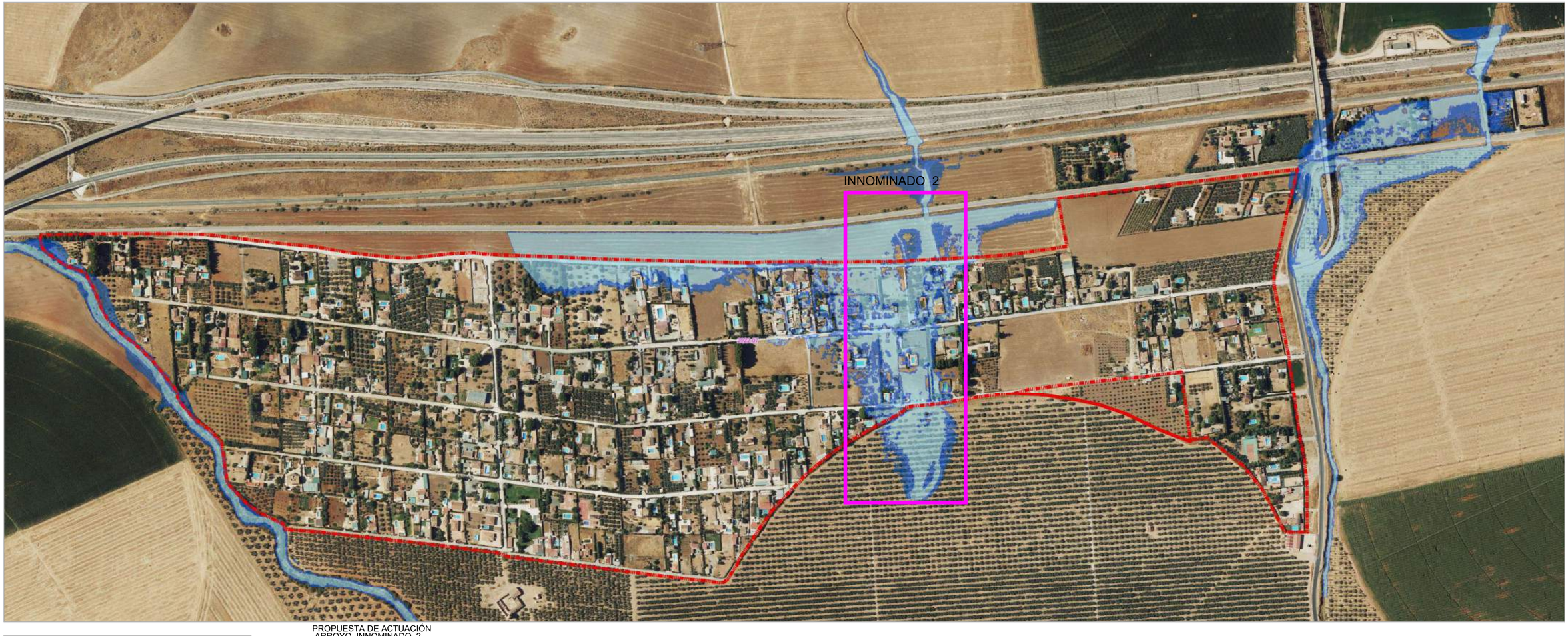

LEYENDA

- PERIMETRO ZONA ESTUDIO
- TR 10 AÑOS. PROPUESTA CAUTELAR DE DPH
- TR 100 AÑOS- PROPUESTA DE ZONA DE FLUJO PREFERENTE
- TR 500 AÑOS. ZONAS INUNDABLES

PROPUESTA DE ACTUACIÓN
ARROYO INNOMINADO 2

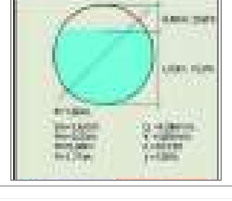

Excmo. Ayuntamiento de Antequera

AREA DE URBANISMO Y OBRAS
Sección Estudios y Proyectos

Título: INNOVACIÓN PGOU PARA LEVANTAMIENTO DE DETERMINACIONES SUSPENDIDAS PLAN ESPECIAL " EL PONTÓN " PEMMR-PT	*Plano:* AFECCIÓN ARROYOS ZONAS INUNDABLES Y PROTECCIÓN	*Nº:* 3.2
	Escala: 1/2.500 — *Dibujado:* C.Madrona — *Código:* DELINEACIÓN, AT DIBUJOS PONTÓN	
Situación ANTEQUERA	*El Arquitecto Municipal* Fdo. Miguel Bencomo Weber	*Fecha:* JUL-25

La autenticidad de este documento se puede comprobar con el código 07E900303DCD00X237N4N8OB0J0 en la web del Ayto. Antequera

FIRMANTE - FECHA
FRANCISCO FERNANDEZ YERA-SECRETARIO GENERAL - 05/08/2025
serialNumber=S2833002E,CN=Sello de tiempo TS@ - @firma,OU=Secretaría General de Administración Digital,O=Secretaría de Estado de Función Pública,C=ES - 05/08/2025 13:10:56
APROBACION INICIAL POR ACUERDO DE PLENO DEL AYUNTAMIENTO DE FECHA 25 DE JULIO DE 2025

DOCUMENTO: 2025316549
Fecha: 05/08/2025
Hora: 13:10

07E900303DCD00X237N4N8OB0J0
2025316549-05/08/2025 13:10:56

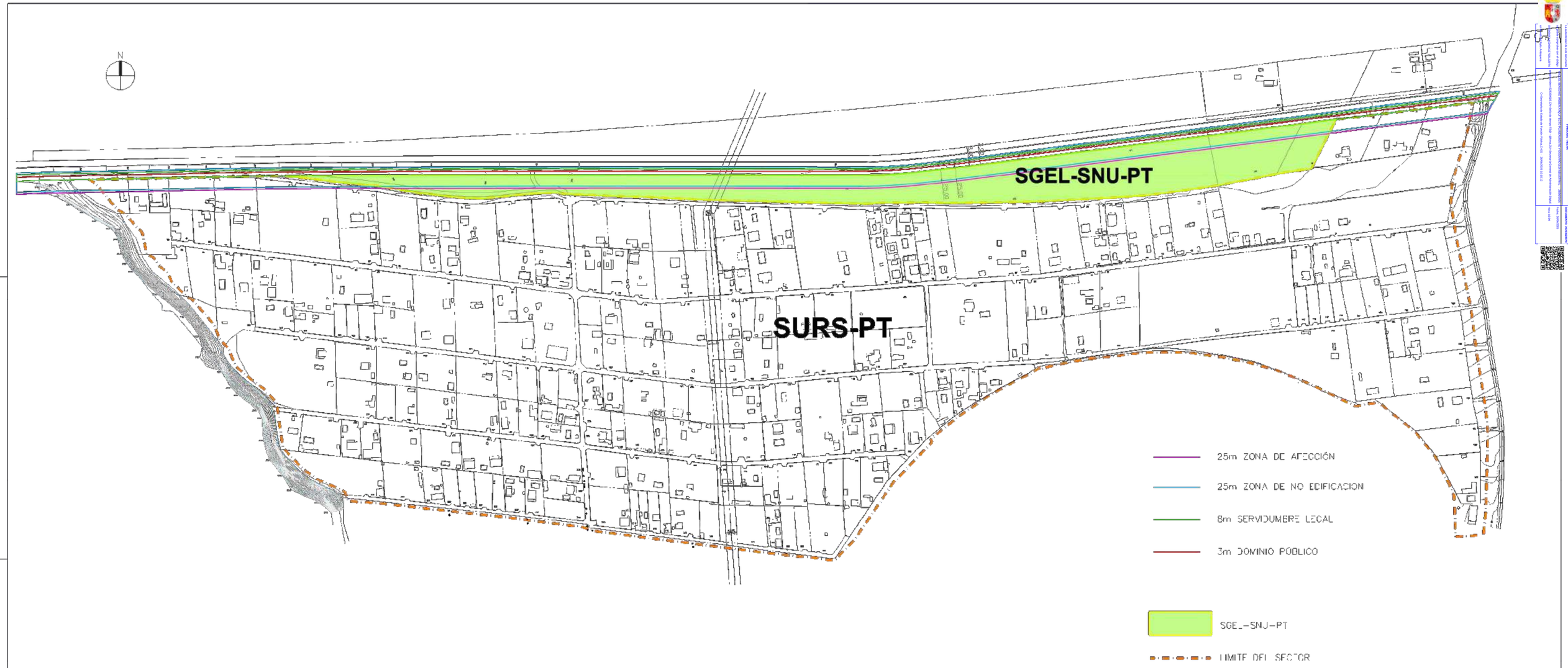

Excmo. Ayuntamiento de Antequera

AREA DE URBANISMO Y OBRAS

Sección Estudios y Proyectos

Título: INNOVACIÓN PGOU PARA LEVANTAMIENTO DE DETERMINACIONES SUSPENDIDAS PLAN ESPECIAL " EL PONTÓN " PEMMR-PT	*Plano:* AFECCIÓN CARRETERAS EN EL SECTOR	*Nº:* 3.3
	Escala: 1/2.500 — *Dibujado:* C.Madrona — *Código:* DELINEACION_AY DIBUJOS PONTON	
Situación	*El Arquitecto Municipal*	*Fecha:*

La autenticidad de este documento se puede comprobar mediante el código 0E9903D3DCD00A2J7N4NBOBU0 en la web del Ayto. Antequera

FIRMANTE - FECHA

FRANCISCO FERNANDEZ YERA-SECRETARIO GENERAL - 05/08/2025
serialNumber=S2833002E,CN=Sello de tiempo TSA - @firma,OU=Secretaría General de Administración Digital,O=Secretaría de Estado de Función Pública,C=ES - 05/08/2025 13:10:56

APROBACION INICIAL POR ACUERDO DE PLENO DEL AYUNTAMIENTO DE FECHA 25 DE JULIO DE 2025

DOCUMENTO: 2025301549
Fecha: 05/08/2025
Hora: 13:10

Fdo. Miguel Berzosa Weber

JUL-

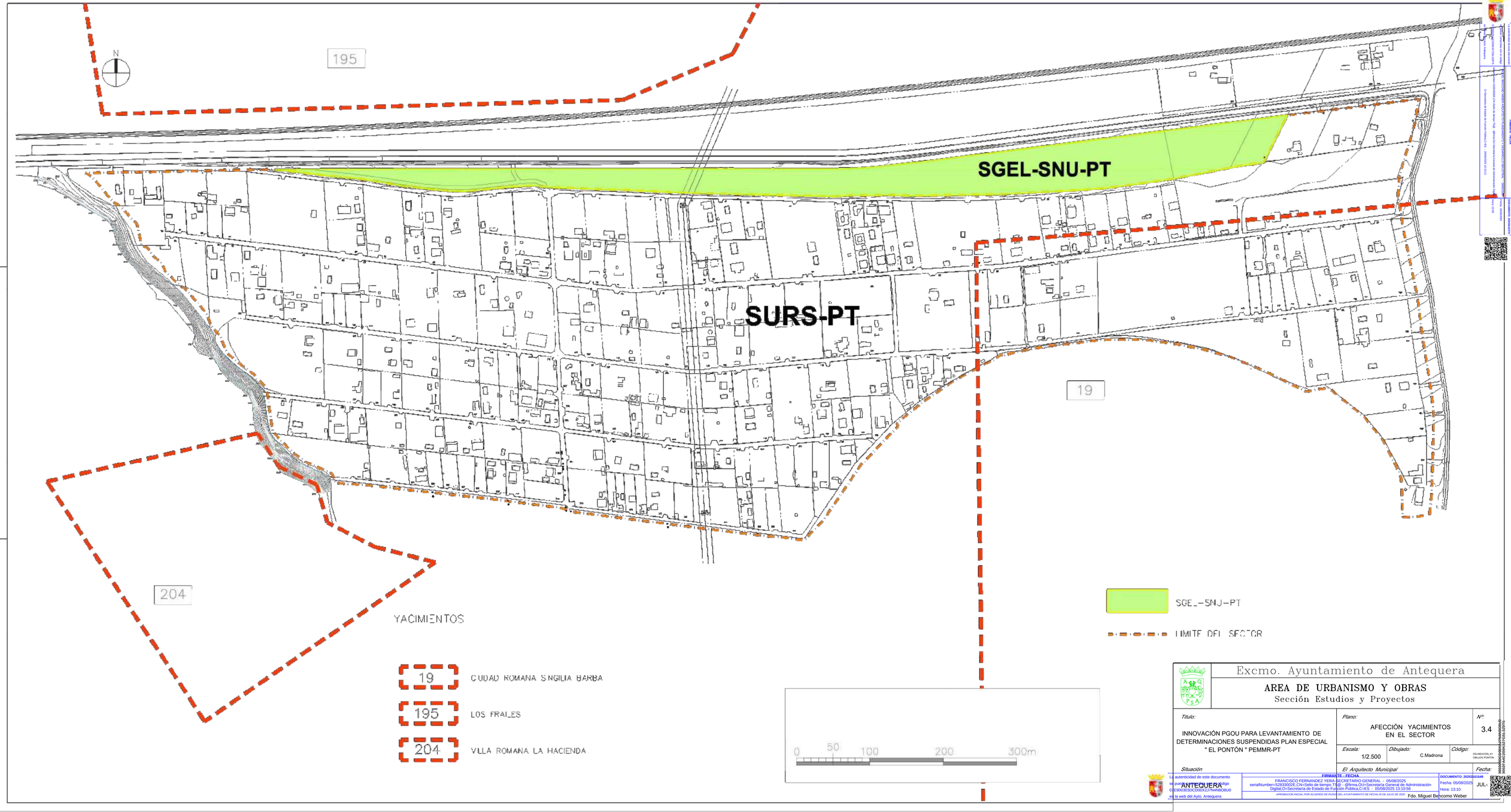

Excmo. Ayuntamiento de Antequera

AREA DE URBANISMO Y OBRAS

Sección Estudios y Proyectos

Título: INNOVACIÓN PGOU PARA LEVANTAMIENTO DE DETERMINACIONES SUSPENDIDAS PLAN ESPECIAL " EL PONTÓN " PEMMR-PT	*Plano:* AFECCIÓN YACIMIENTOS EN EL SECTOR	*Nº:* 3.4
	Escala: 1/2.500 — *Dibujado:* C.Madrona — *Código:* DELINEACION_AY DIBUJOS PONTON	
Situación ANTEQUERA	*El Arquitecto Municipal*	*Fecha:* JUL-

La autenticidad de este documento se puede comprobar mediante el código 0E9903D3DCD00A2J7N4NBOBU0 en la web del Ayto. Antequera

FIRMANTE - FECHA
FRANCISCO FERNANDEZ YERA-SECRETARIO GENERAL - 05/08/2025
serialNumber=S2833002E,CN=Sello de tiempo TS@ - @firma,OU=Secretaría General de Administración Digital,O=Secretaría de Estado de Función Pública,C=ES - 05/08/2025 13:10:56

APROBACIÓN INICIAL POR ACUERDO DE PLENO DEL AYUNTAMIENTO DE FECHA 25 DE JULIO DE 2025 Fdo. Miguel Berzosa Weber

DOCUMENTO: 2025351549
Fecha: 05/08/2025
Hora: 13:10

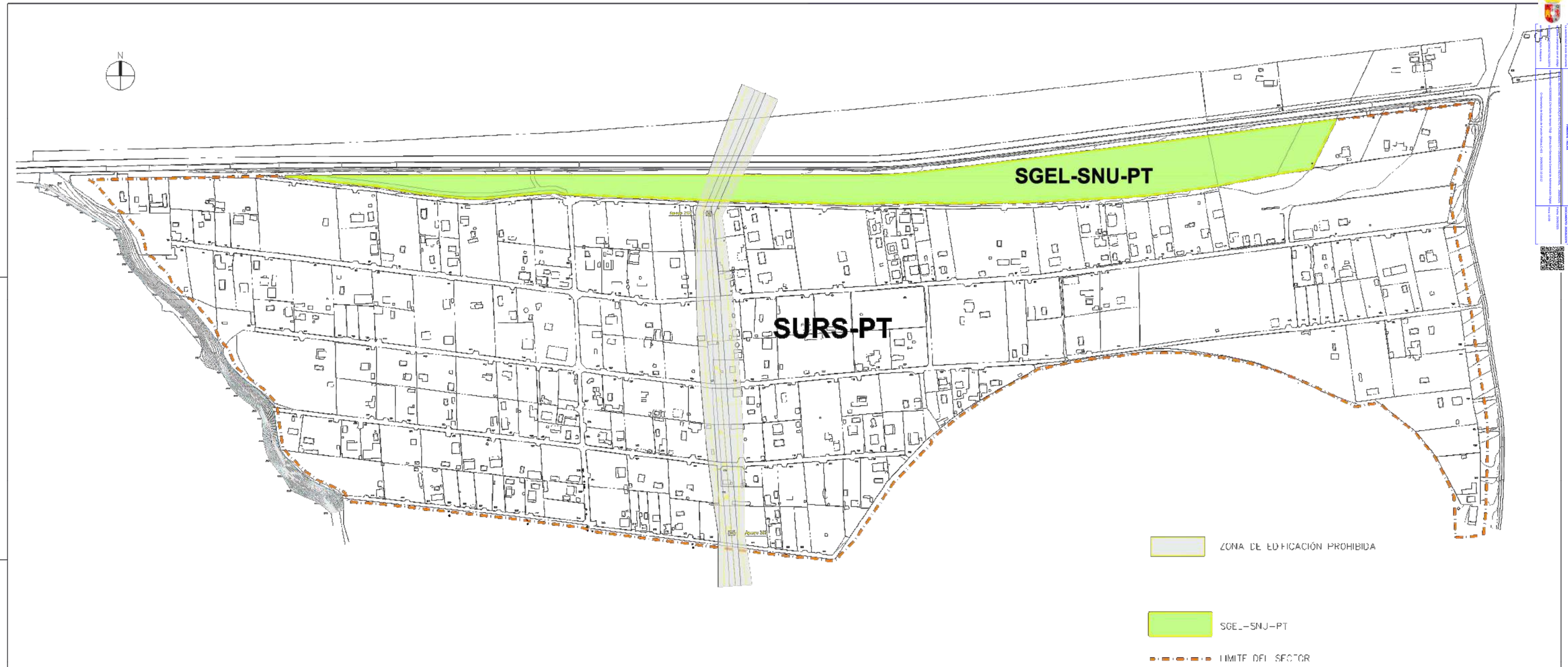

Excmo. Ayuntamiento de Antequera

AREA DE URBANISMO Y OBRAS

Sección Estudios y Proyectos

Título: INNOVACIÓN PGOU PARA LEVANTAMIENTO DE DETERMINACIONES SUSPENDIDAS PLAN ESPECIAL " EL PONTÓN " PEMMR-PT	*Plano:* AFECCIÓN LÍNEA ELÉCTRICA EN EL SECTOR	*Nº:* 3.5
	Escala: 1/2.500 — *Dibujado:* C.Madrona — *Código:* DELINEACION_AY DIBUJOS PONTON	
Situación	*El Arquitecto Municipal*	*Fecha:*

La autenticidad de este documento se puede comprobar mediante el código 0E390303DCD000X237N4NBOBU0 en la web del Ayto. Antequera

FIRMANTE - FECHA

FRANCISCO FERNANDEZ YERA-SECRETARIO GENERAL - 05/08/2025
serialNumber=S2833002E,CN=Sello de tiempo TSB - @firma,OU=Secretaría General de Administración Digital,O=Secretaría de Estado de Función Pública,C=ES - 05/08/2025 13:10:56

APROBACION INICIAL POR ACUERDO DE PLENO DEL AYUNTAMIENTO DE FECHA 25 DE JULIO DE 2025 — Fdo. Miguel Berocomo Weber

DOCUMENTO: 2025301549
Fecha: 05/08/2025
Hora: 13:10

JUL-

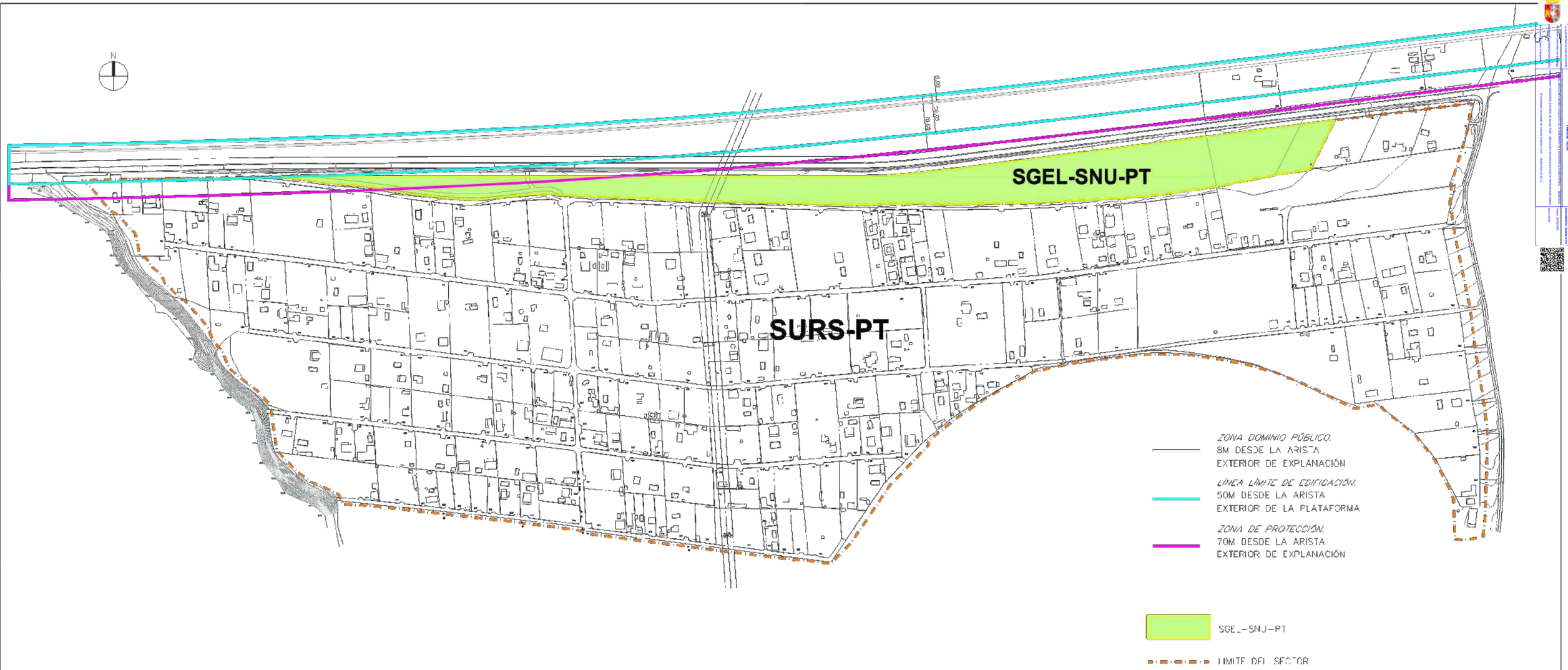



Excmo. Ayuntamiento de Antequera

AREA DE URBANISMO Y OBRAS

Sección Estudios y Proyectos

Título: INNOVACIÓN PGOU PARA LEVANTAMIENTO DE DETERMINACIONES SUSPENDIDAS PLAN ESPECIAL " EL PONTÓN " PEMMR-PT	*Plano:* AFECCIÓN LÍNEAS FERROVIARIAS EN EL SECTOR	*Nº:* 3.6
	Escala: 1/2.500 — *Dibujado:* C.Madrona — *Código:* DELINEACION_AY DIBUJOS PONTON	
Situación ANTEQUERA	*El Arquitecto Municipal*	*Fecha:* JUL-

La autenticidad de este documento se puede comprobar mediante el código 0E9903D3DCD00X237N4NBOBU0 en la web del Ayto. Antequera

FIRMANTE - FECHA
FRANCISCO FERNANDEZ YERA-SECRETARIO GENERAL - 05/08/2025
serialNumber=S2833002E,CN=Sello de tiempo TSA - @firma,OU=Secretaría General de Administración Digital,O=Secretaría de Estado de Función Pública,C=ES - 05/08/2025 13:10:56

APROBACIÓN INICIAL POR ACUERDO DE PLENO DEL AYUNTAMIENTO DE FECHA 25 DE JULIO DE 2025

DOCUMENTO: 2025301549
Fecha: 05/08/2025
Hora: 13:10

Fdo. Miguel Berzosa Weber

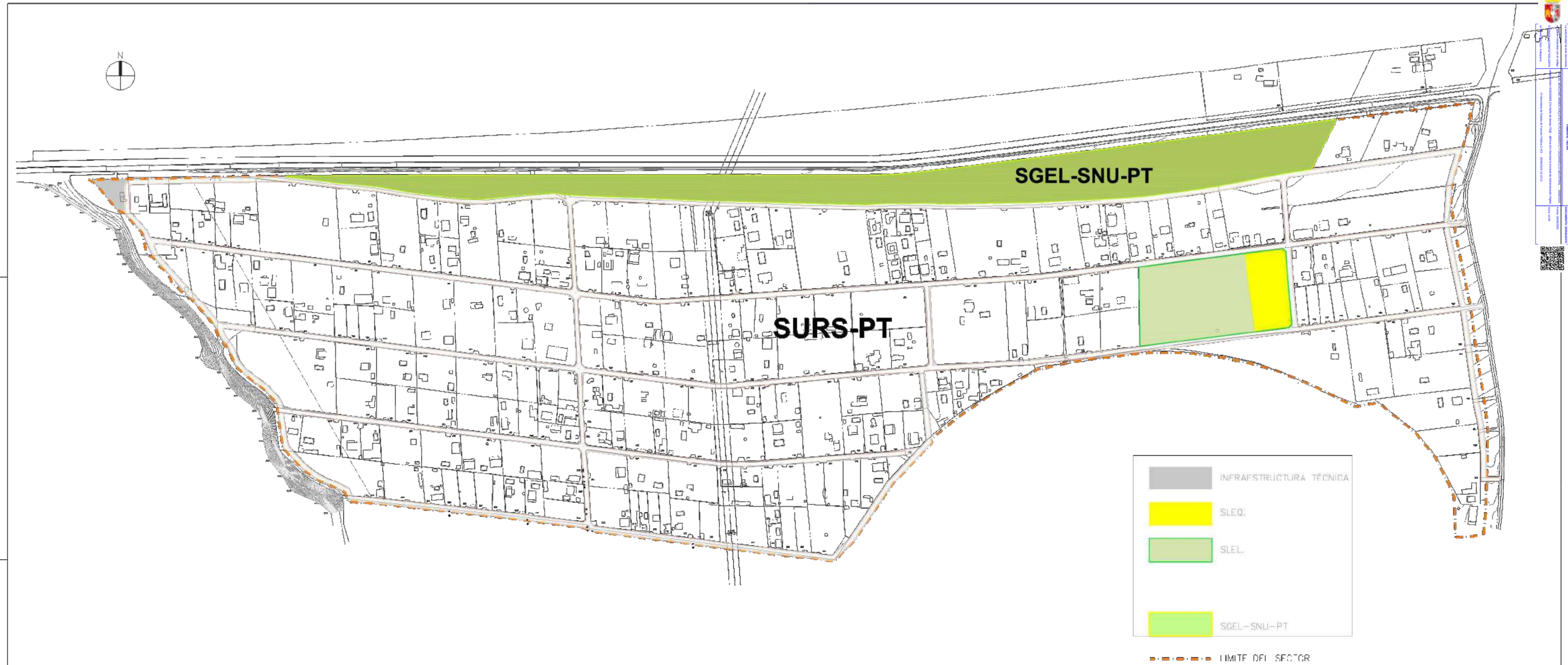

0 50 100 200 300m

Excmo. Ayuntamiento de Antequera

AREA DE URBANISMO Y OBRAS

Sección Estudios y Proyectos

Título: INNOVACIÓN PGOU PARA LEVANTAMIENTO DE DETERMINACIONES SUSPENDIDAS PLAN ESPECIAL " EL PONTÓN " PEMMR-PT	*Plano:* ESTADO PREVISTO CON LÍMITES DEL SECTOR SOBRE PARCELARIO	*Nº:* 4.1
	Escala: 1/2.500 — *Dibujado:* C.Madrona	*Código:* DELINEACIÓN_AY DIBUJOS PONTÓN
Situación	*El Arquitecto Municipal*	*Fecha:*

ANTEQUERA

La autenticidad de este documento se puede comprobar mediante el código 0E9903D3DCD00A2J7N4N8OBU0 en la web del Ayto. Antequera

FIRMANTE - FECHA

FRANCISCO FERNANDEZ YERA-SECRETARIO GENERAL - 05/08/2025
serialNumber=S2833002E,CN=Sello de tiempo TSA - @firma,OU=Secretaría General de Administración Digital,O=Secretaría de Estado de Función Pública,C=ES - 05/08/2025 13:10:56

APROBACIÓN INICIAL POR ACUERDO DE PLENO DEL AYUNTAMIENTO DE FECHA 25 DE JULIO DE 2025

DOCUMENTO: 2025316549
Fecha: 05/08/2025
Hora: 13:10

Fdo. Miguel Berzosa Weber

JUL-

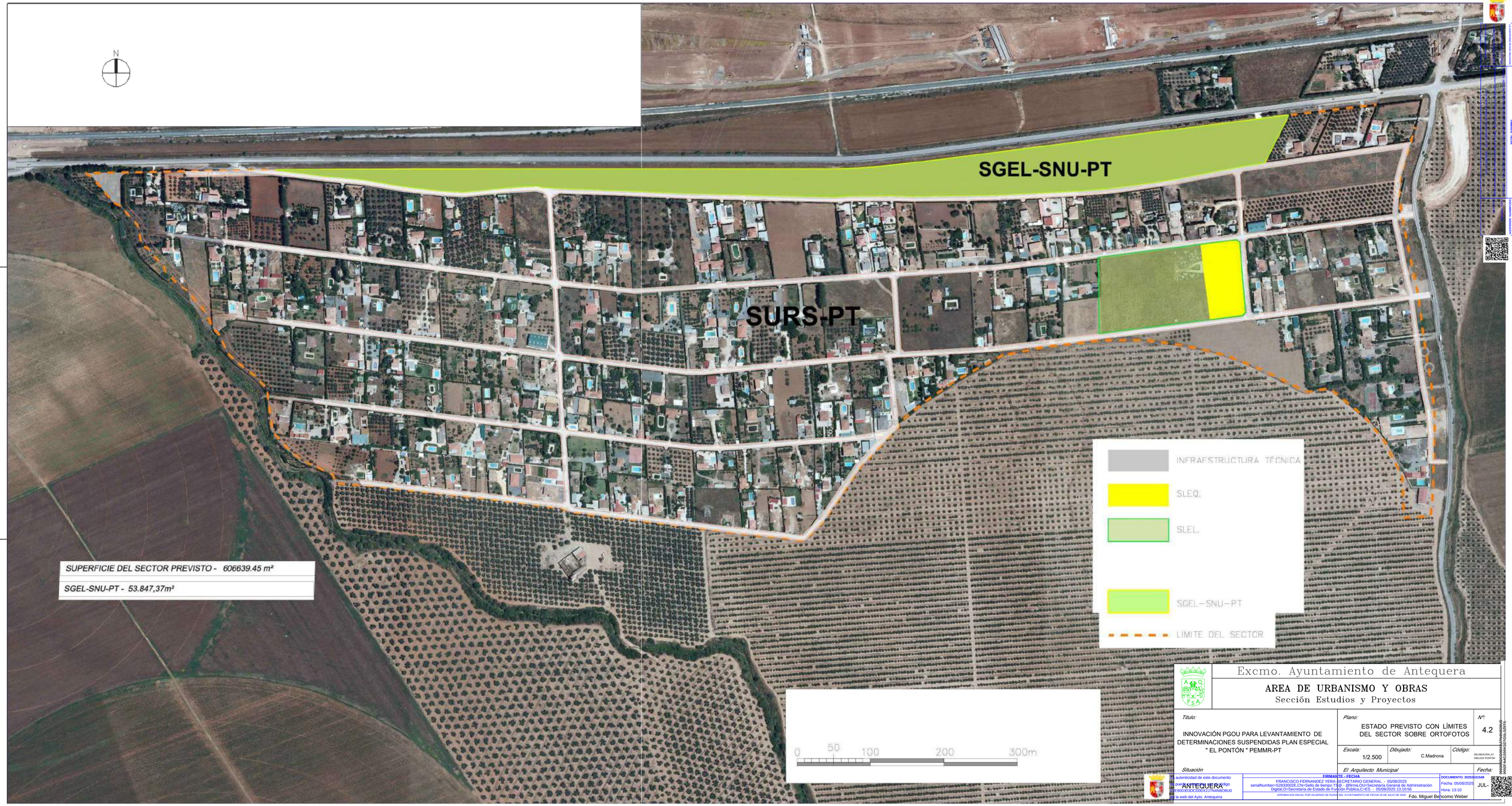

SUPERFICIE DEL SECTOR PREVISTO - 606639.45 m²

SGEL-SNU-PT - 53.847,37m²

Excmo. Ayuntamiento de Antequera

AREA DE URBANISMO Y OBRAS

Sección Estudios y Proyectos

Título:	Plano:	Nº:
INNOVACIÓN PGOU PARA LEVANTAMIENTO DE DETERMINACIONES SUSPENDIDAS PLAN ESPECIAL " EL PONTÓN " PEMMR-PT	ESTADO PREVISTO CON LÍMITES DEL SECTOR SOBRE ORTOFOTOS	4.2
Escala: 1/2.500	Dibujado: C.Madrona	Código: DELINEACION_AY DIBUJOS PONTON

Situación: ANTEQUERA

El Arquitecto Municipal

Fecha: JUL-

Fdo. Miguel Belzcomo Weber

Autenticidad de este documento puede comprobarse en la sede electrónica del Ayto. Antequera https://sede.antequera.es/verificar-documento Código Seguro de Verificación: 0E9G03D3DCD00X2J7N4N8OB0U0

FIRMANTE - FECHA

FRANCISCO FERNANDEZ YERA-SECRETARIO GENERAL - 05/08/2025
serialNumber=S2833002E,CN=Sello de tiempo TSB - @firma,OU=Secretaría General de Administración Digital,O=Secretaría de Estado de Función Pública,C=ES - 05/08/2025 13:10:56

DOCUMENTO: 2025161549
Fecha: 05/08/2025
Hora: 13:10

APROBACIÓN INICIAL POR ACUERDO DE PLENO DEL AYUNTAMIENTO DE FECHA 25 DE JULIO DE 2025

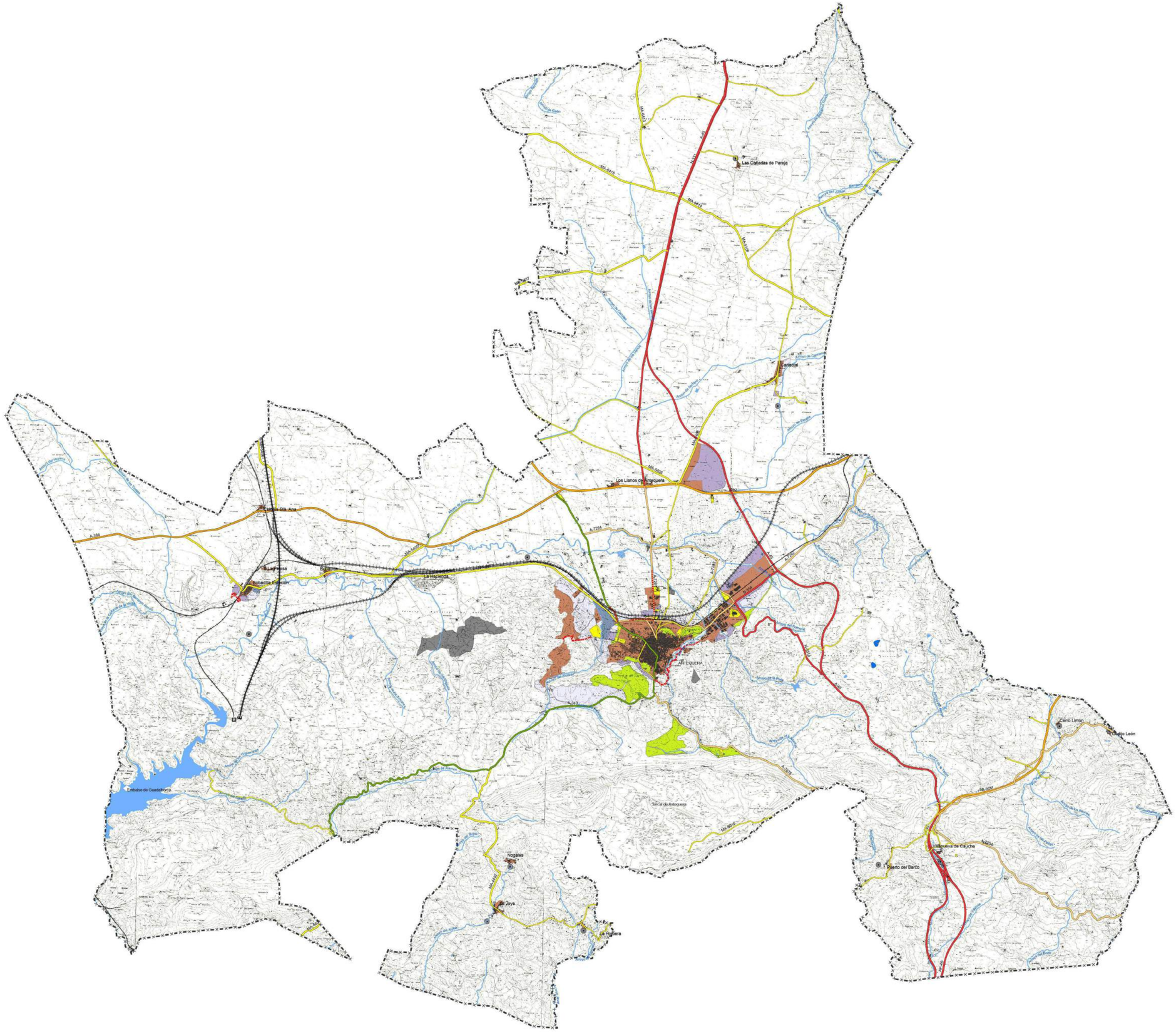

ANTEQUERA
PLAN GENERAL DE ORDENACIÓN

Límite Término Municipal Antequera

CLASIFICACIÓN DEL SUELO

- Suelo Urbano
- Suelo Urbanizable Ordenado
- Suelo Urbanizable Sectorizado
- Suelo Urbanizable No Sectorizado
- Suelo No Urbanizable

SISTEMAS GENERALES

- SGE Equipamiento
- SGEL Espacios Libres
- SGI Infraestructuras Técnicas
- SGI EDAR
- SGV Mejoras y nuevas conexiones viarias

REDES COMUNICACION EXISTENTE

SISTEMA GENERAL VIARIO (SGV)

- Red Carreteras del Estado
- Red Carreteras de Andalucía
- Red Carreteras de Autonómicas
  - Red Básica Estructurante
  - Red Básica Articulación
  - Red Interconvencial
  - Red Complementaria
- Red Provincial
  - Viales Secundarios

SISTEMA GENERAL FERROVIARIO INTERES GENERAL (SGF-IG)

- Red Ferroviaria
- Línea de Alta Velocidad
- Línea Convencional

PLAN GENERAL DE ORDENACIÓN URBANÍSTICA
ANTEQUERA

INNOVACIÓN P.G.O.U. PARA LEVANTAMIENTO DE DETERMINACIONES SUSPENDIDAS PLAN ESPECIAL " EL PONTÓN " PEMMR-PT

EXCMO. AYUNTAMIENTO DE ANTEQUERA

CLASIFICACIÓN DEL SUELO URBANO Y URBANIZABLE EN EL TERMINO MUNICIPAL DE ANTEQUERA

PLANO Nº: P.A-01
ESCALA: 1/9000
FECHA: JULIO 2024

El contenido de esta página, lo utilizado por cada usuario, cualquier reproducción, requerirá su autorización quedando prohibida la utilización de esta información para fines comerciales.

UDIO SEGUR
OFICINA DE URBANISMO
AYUNTAMIENTO DE ANTEQUERA
Dirección: Plaza de la Constitución, 12 29200 ANTEQUERA (Málaga) Tlf: 952 70 60 00 - Web: www.antequera.es - Sede Electrónica: https://sede.antequera.es
Oficina Virtual de Tramitación Urbanística: https://urbanismo.antequera.es
Oficina Virtual de Información Urbanística: https://urbanismo.antequera.es/ovinfo

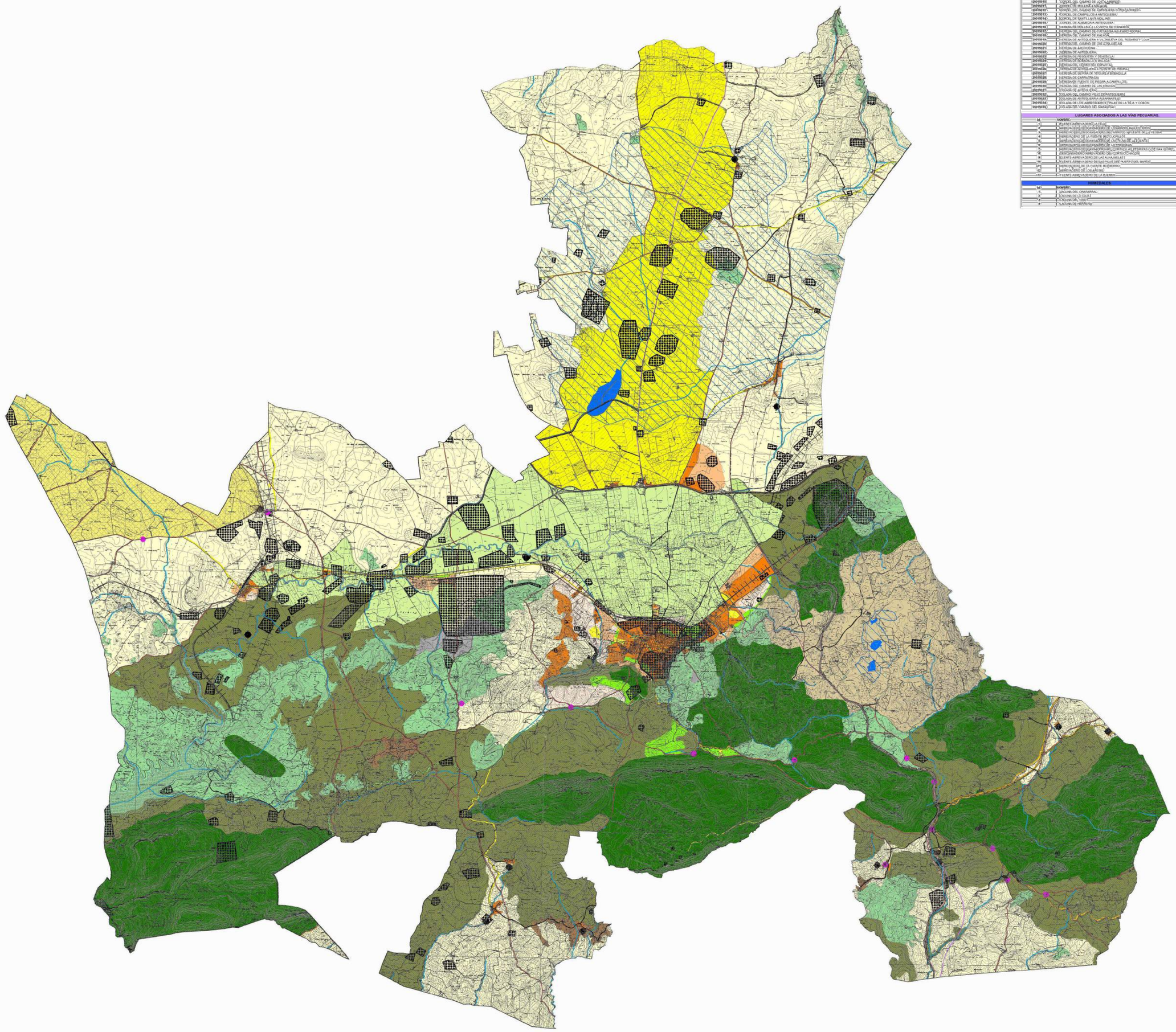

VIAS PECUARIAS

Código:	Nombre:	Ancho legal:
29015001	CAÑADA REAL DE GRANADA	75,00
29015002	CAÑADA REAL DE RONDA A GRANADA	75,00
29015003	CAÑADA REAL DE VENTA LA MACHA	75,00
29015004	CAÑADA REAL DE SUBIDA DE ROQUETA A ANTEQUERA	75,00
29015005	CORDEL DE ANTEQUERA	37,50
29015006	CORDEL DE VILLANUEVA A ANTEQUERA	75,00
29015007	CORDEL DEL CAMINO REAL A VILLANUEVA	37,50
29015008	CORDEL DEL PUENTE DE LOS REMEDIOS A VILLANUEVA	37,50
29015009	CORDEL DE ANTEQUERA A MALAGA	37,50
29015010	CORDEL DEL CAMINO DE LOJA A ANTEQUERA	37,50
29015011	CORDEL DE VILLANUEVA A MALAGA	37,50
29015012	CORDEL DEL CAMINO DE ANTEQUERA A PEQUEÑAS	37,50
29015013	CORDEL DE CAMPILLOS A ANTEQUERA	37,50
29015014	CORDEL DE SANTA LUCIA A SIERRA	37,50
29015015	CORDEL DE ALAMEDA A ANTEQUERA	37,50
29015016	VEREDA DE MOLINA A LA CUESTA DE CEHINORIS	20,00
29015017	VEREDA DEL CAMINO DE CUEVAS BAJAS A ANTEQUERA	20,00
29015018	VEREDA DEL CAMINO DE SALIDA	20,00
29015019	VEREDA DE ANTEQUERA A VILLANUEVA DEL ROSARIO Y LOJA	20,00
29015020	VEREDA DEL CAMINO DE LOS ALTOS LAS	20,00
29015021	VEREDA DE ARCHIDONA	20,00
29015022	VEREDA DE ANTEQUERA	20,00
29015023	VEREDA DE PEDRORITA Y BADOLLA	20,00
29015024	VEREDA DE BOBADILLA A MATAS	20,00
29015025	VEREDA DEL CERRO DEL ESPARTAL	20,00
29015026	VEREDA DE ANTEQUERA A FUENTE DE PIEDRA	20,00
29015027	VEREDA DE SIERRA DE YEGUAS A BOBADILLA	20,00
29015028	VEREDA DE GARRATRACAL	20,00
29015029	VEREDA DEL FUENTE DE PIEDRA A CAMPILLOS	20,00
29015030	VEREDA DEL CAMINO DE LAS ERAS	20,00
29015031	COLADA DE ANTEQUERA	20,00
29015032	COLADA DEL CAMINO VIEJO DE ESTEPA	10,00
29015033	COLADA DE ARROYO HONDO A ANTEQUERA	10,00
29015034	COLADA DE LOS ARRIBANCEROS A ESTA LA TEJA Y CEMOS	10,00
29015035	COLADA DEL CAMINO DEL MANGUITAL	10,00

LUGARES ASOCIADOS A LAS VIAS PECUARIAS.

Id.	NOMBRE:	Código
1	FUENTE-ABREVADERO LA TEJA	29015036
2	ABREVADERO DE CANADAHERMOSO DE LOS RODALES	29015037
3	ABREVADERO DE CANADAHERMOSO DE ARROYO VIEJO DE LA VEGA	29015038
4	ABREVADERO DE LA FUENTE BECERRILLO	29015039
5	ABREVADERO DE CANADAHERMOSO DE LA CRUZ DE LA VENTA	29015040
6	ABREVADERO DE CANADAHERMOSO DE LA PRENSADA	29015041
7	ABREVADERO DE CANADAHERMOSO DE CORTACALAS DE ARRIBA DE GAVIDIMO	29015042
8	ABREVADERO DE CANADAHERMOSO DE CORTACALAS DE GAVIDIMO	29015043
9	FUENTE-ABREVADERO DE LAS ALPUJARRAS	29015044
10	FUENTE-ABREVADERO DE LAS ALPUJARRAS DEL PUENTE DEL BARTOLO	29015045
11	ABREVADERO DE LA FUENTE BECERRO	29015046
12	ABREVADERO DE LOS ARCOS	29015047
13	FUENTE-ABREVADERO DE LA RUBERA	29015048

HUMEDALES

Id.	NOMBRE:
1	LAGUNA DEL CHAPARRAL
2	LAGUNA DE LA CAJA I
3	LAGUNA DEL VISO
4	LAGUNA DE HERRERA

YACIMIENTOS ARQUEOLÓGICOS

Id.	NOMBRE:
1	BARTOLOMINA
2	POZO CAMPO
3	ARROYO BALAS
4	REALENGAPOS "ALMEDA"
5	LAS PUERTAS
6	VIZCAINOS
7	NECROPOLIS DE ARRABRIGO
8	MONTECLARO
9	ARRABAL
10	ARRABAL DE LAS BARRALLAS
11	NECROPOLIS DE LAS BARRALLAS
12	BETARAN
13	ATANTIGUERA
14	COMALTI
15	CAMPO
16	CANAL
17	CORTIJO PINZELLA
18	ARRAL
19	CASAS ROMANA DE SINGILIA BARBARIKA
20	CAMPO DEL PALACIO (BA)
21	ACUEDUCTO ROMANO DE SINGILIA BARBARI
22	CORTIJO ALTAMIRA
23	FUENTE DE REGUERAS I
24	CERRO DEL PINAR
25	FUENTE PRECORTES I
26	FUENTE PRECORTES II
27	FUENTE DE REGUERAS SUR II (CALCHORIN)
28	FUENTE DE REGUERAS SUR I (CALCHORIN)
29	PRADO DE DOÑA PLACIDA
30	COLEGIO SALESIANOS
31	VILLA ROMANA DE LOS FORTINES DE LA FUENTILLA
32	CERRO DE LA VIRGEN
33	VIA DE CALCETADA ROMANA (BOLICO) I
34	NECROPOLIS ROMANA DE LA HERMITA
35	NECROPOLIS DEL CAMINO DE LA ESTACION
36	NECROPOLIS DE LA ESTACION (FARGAS)
37	ESTACION DE BOBADILLA
38	CORTIJO DEL CONDE
39	CORTIJO ANTIGUO (LLC)
40	VALDEOVEJAS
41	TERRENO VALDEOVEJAS
42	CANTERA DE VALDEOVEJAS
43	CORTIJO DE GUADALTEBA
44	CORTIJO DEL ROMERO
45	CRUCE DE LA HOZ
46	CORTIJO DE LA HERMANA
47	CUEVA DE ARROYO BECO
48	CAMINO
49	VILLA ROMANA
50	CAMINO DE SANTA CATALINA
51	CANALI ROMANO DE ANTEQUERA
52	VILLA ROMANA DE LA MIERTA (DOLORES)
53	CHIMENEA DE LA ROCHEMBRI
54	CORTIJO EL CHARCAL
55	CORTIJO DE LOS PEÑONES
56	MOSAICO DE LOS PEÑONES
57	COLLAMBAR (BC)
58	CORTIJO MORENILLO I (COMBOY)
59	CORTIJO DEL TRAGON
60	CORTIJO DE LA BURRA
61	CORTIJO DE EORA
62	VILLA ROMANA DE LA CONCEPCION (FUENTE ANTIGUA) CAMINO DE ANTEQUERA A
63	NECROPOLIS DE LA CONCEPCION (FUENTE DEL ANTIGUO) CAMINO DE ANTEQUERA A
64	NECROPOLIS DE LA CONCEPCION (FUENTE DEL ANTIGUO) CAMINO DE ANTEQUERA A
65	ANTIGUA CAMINO REAL
66	CAMINO DEL MUERTO
67	ARROYO SALADO
68	LA PRENSADA
69	FUENTE DE LA PRENSADA
70	LA HIGUERA
71	LOS MINTOS (CORTIJO DE LA PRENSA)
72	CAMINO ANTIGUO CORTIJO DE LOS CORTAMAS
73	CAMINO ANTIGUO CORTIJO DE LA NEVA
74	CAÑADA DE LOS CAMPOS
75	VILLA ROMANA DE LOS CORTIJOS (LOS CORTAMAS)
76	VILLA ROMANA DE LOS CORTIJOS (LOS CORTAMAS)
77	VILLA ROMANA DE LA CONCEPCION (LA CRUZ DE LA TEJA)
78	NECROPOLIS ROMANA DE LA CONCEPCION
79	CUEVAS DE LA PLATERA
80	CUEVA DE LOS CAVEROLIEROS
81	CARRERA DE LA MANCHA
82	NECROPOLIS DE CARRERA
83	NECROPOLIS ROMANA DE LOS DOLMENES
84	ACUEDUCTO ROMANO DE SINGILIA BARBARI
85	TERRAZAS ROMANAS DE SANTA MARTA
86	PALACIO DE HERRERA
87	MONTEMAYOR - ALMEDINILLA
88	ROMA
89	CAMINO DEL ATOMIRCHERA DE FOLGAROSO (MQ)
90	COLMENERA (SEPA) (BC)
91	COLMENERA (SEPA) (BC)
92	NECROPOLIS ROMANA DE LOS DOLMENES
93	NECROPOLIS ROMANA DE LOS DOLMENES
94	CAMPAMENTO LOS LLANOS
95	VILLA DE LOS PINARES (BC)
96	PUENTE SOBRE EL RIO DE LA VILLETA I
97	PUENTE SOBRE EL RIO DE LAS ACEITUNAS I
98	FERROCARRIL
99	VILLA ROMANA DE LOS PINARES
100	TORRECUMBRON (C)
101	MINA DE OLIVETO (MORA)
102	TORRECUMBRON (BC)
103	CORTIJO DE LA VIRGEN
104	PUENTE DE LA VIRGEN DE ESPAÑA
105	VILLA ROMANA DE LA VIRGEN DE ESPAÑA
106	CORTIJO DEL CERRO DE LA TORRE
107	CAMINO
108	CAMINO DEL TRAGO
109	CORTIJO LOS CHOPOS
110	ACUEDUCTO DE VALDEVEL
111	NECROPOLIS DE LAS PRENSADAS
112	CANAL 1 B
113	LA MOLINILLA I
114	LA MOLINILLA II
115	CORTIJO EL
116	CORTIJO EL
117	PUENTE DEL CAMINO
118	CORTIJO DEL HOMBRE
119	PUENTE DEL TEMPRANO
120	TREMENTE (MAD)
121	CORTIJO DE LA VEGA
122	COLEGIO (PINARES)
123	CORTIJO DE LA
124	FRENTE HELLIN
125	LA CARRERA I
126	CAMPO DE LA VIÑA
127	ARROYO PEDRERA I
128	ARROYO PEDRERA II
129	VILLA ROMANA DE RODALLAR
130	NECROPOLIS DE BALDESPINAS (HABITAT) (NECROPOLIS)
131	LACUNA
132	CAMINO DE SANTIAGO, CORTIJO FERNANDEZ
133	NECROPOLIS DE LA CONCHA
134	VILLA ROMANA DE LA CRUZ DE GOLOT
135	CAMPO DEL PINAR
136	CAMINO DEL VIEJO I
137	LA TEMERA
138	CASERIA DE LA VIÑA
139	CASERIA DE LA VIÑA
140	HOLLANDA (C)
141	CORTIJO DE LA TEMERA
142	CORTIJO DE LA TEMERA
143	CAMINO ANTIGUO CUEVA DE LA
144	ARROYO CASTRO
145	VILLA ROMANA DE CANAMELLA
146	NECROPOLIS DE LA ESTACION DE
147	NECROPOLIS ROMANA DEL CORTIJO (CAMPO LUN)
148	CASERIA DE LA DEL VIVERICO
149	PARTIDO ALTO
150	PRENSA DE PEDRO
151	CORTIJO DE LOS CHARCOS
152	CASERIA DE LA CRUZ DE LA
153	NECROPOLIS DE LA CRUZ
154	CORTIJO LOS SUPLAN
155	NOTIS II
156	LAS CASILLAS
157	LOS HERRERA
158	LOS CAN CAN (CHINES)
159	CASERIA DE LA
160	CARRETERA DE LA
161	SANTA TERESA (PARRAS I)
162	SANTA TERESA (PARRAS II)
163	CAÑADAS DE PAREJA II
164	LAS CAPILLAS
165	CERRO LOBO
166	VISTA CHINESCA
167	EL ALBERTO
168	LAS COLMENAS
169	CORTIJO DEL CERRO
170	PALMA
171	LAS CANADAS
172	LAS CANADAS DEL CONDE
173	COALEJA
174	EL SACRO
175	ARCOMOCILLAS
176	LA PELUSA
177	FUNDICIONES
178	CAMINO DE LA ESTACION DE FERROCARRIL
179	LAS CAMPANAS
180	CASERIA DE LA CRUZ (BARRIO)
181	CASERIA DE LA CRUZ (BARRIO)
182	CASERIA DE LA VIÑA
183	ARROYO VILLA RIEL
184	ARROYO VILLA RIEL
185	CASERIA DE LA VIÑA
186	CASERIA NUEVA
187	CASERIA DE LA VIÑA
188	CASERIA REAL DEL ESTE
189	CASERIA DE LA VIÑA
190	CASERIO DE LA VIÑA (S)
191	EL ORNITA
192	EL BOLLO
193	LAS CANADAS
194	LOS PINARES
195	LOS OLIVILLOS (C)
196	LOS OLIVILLOS (C)
197	LOS OLIVILLOS (C)
198	PINAZOSA
199	PARTIDO ALTO
200	PARTIDO ALTO
201	COLA III
202	CORTIJO DE PEDRAZA
203	VILLA ROMANA DE MALDEREA
204	CERRO CACHE I
205	CORTIJO LOS CERRILLITOS
206	CAMPO DE SANTA ANTONIO
207	CAMPO DE SANTA ANTONIO
208	CAMPO DEL ROLLO
209	CAMPO DEL ROLLO
210	CAMPO DE SANTA ANTONIO
211	CAMINO DE SANTA CATALINA
212	CAMINO DE GARABITO
213	CAMINO DE LA CRUZ
214	CASA DE LA VERDIGUE
215	CASERIA DEL VIEJO
216	CASERIA DEL ANTONIO
217	CASERIA DE LA VIÑA
218	CASERIA VALDERRAGA
219	CORTIJO DE VELLOCINO
220	CORTIJO DE LA CRUZ
221	CORTIJO DE LOS PRADOS
222	CORTIJO DE LA CRUZ
223	CASERIA DE LA CRUZ
224	CAMINO ENTRE
225	LAPERNIERA
226	LAS TRES MORERAS
227	PRENSA
228	CAMINO DEL PARTIDO ALTO
229	VILLA ROMANA CORTIJO REALEJO
230	CRETALULO I
231	POZO ANCHO (C)
232	POZO ANCHO (C)
233	CORTIJO DE PONCIANO
234	EL ROSAL
235	CAMINO
236	CASERIA VALDERRAGA
237	CASERIA DE MIRANDA
238	CERRO BERMEJO I
239	CERRO BERMEJO II
240	CORTIJO DE LOS PINARES
241	LOS CAGUES
242	CORTIJO SOLITO
243	CORTIJO SOLITO
244	LOS HOSPITALES
245	PARTIDO ALTO
246	ACUEDUCTO DEL MOLINILLO
247	CASERIA DE LA VIÑA
248	CASERIA BURGUILLA
249	CAMINO DE MACHARNUDO
250	LAS ADOCERAS
251	VIA REPARACION
252	LOBRATO
253	CORTIJO ALBA
254	CORDEL
255	CORDEL
256	ROMERIA
257	CASERIA DE LA VIÑA
258	VILLA ROBLEDO (C)
259	CASERIA ROSACH
260	CASERIA ROSACH

PLAN GENERAL DE ORDENACIÓN URBANÍSTICA
ANTEQUERA

INNOVACIÓN P.G.O.U. PARA LEVANTAMIENTO DE DETERMINACIONES SUSPENDIDAS PLAN ESPECIAL " EL PONTÓN " PEMMR-PT

EXCMO. AYUNTAMIENTO DE ANTEQUERA

CLASIFICACIÓN DEL SUELO EN EL TÉRMINO MUNICIPAL DE ANTEQUERA

PLANO Nº: **P.A-20**

ESCALA: 1/50000

FECHA: JULIO 2025

Fdo: Miguel Benzano. Arquitecto Director

El presente documento es copia de su original de utilización, así como cualquier reproducción requerirá su autorización quedando prohibida cualquier modificación del mismo.

UDIO SIGUE — OFICINA DE URBANISMO — AYUNTAMIENTO DE ANTEQUERA

FIRMANTE - FECHA
OFICINA SECRETARIA GENERAL - 05/08/2025
OFICINA SECRETARIA GENERAL - 05/08/2025
Secretaria General Pleno - Secretaria General Pleno - Secretaría General de Administración Local - 05/08/2025 13:10:58
Secretaria General Pleno - Función Pública,C.H.E. - 05/08/2025 13:10:58

DOCUMENTO: 8995265808
Fecha: 05/08/2025
Hora: 13:10

APROBACIÓN INICIAL POR ACUERDO DE PLENO DEL AYUNTAMIENTO DE FECHA 28 JULIO DE 2025

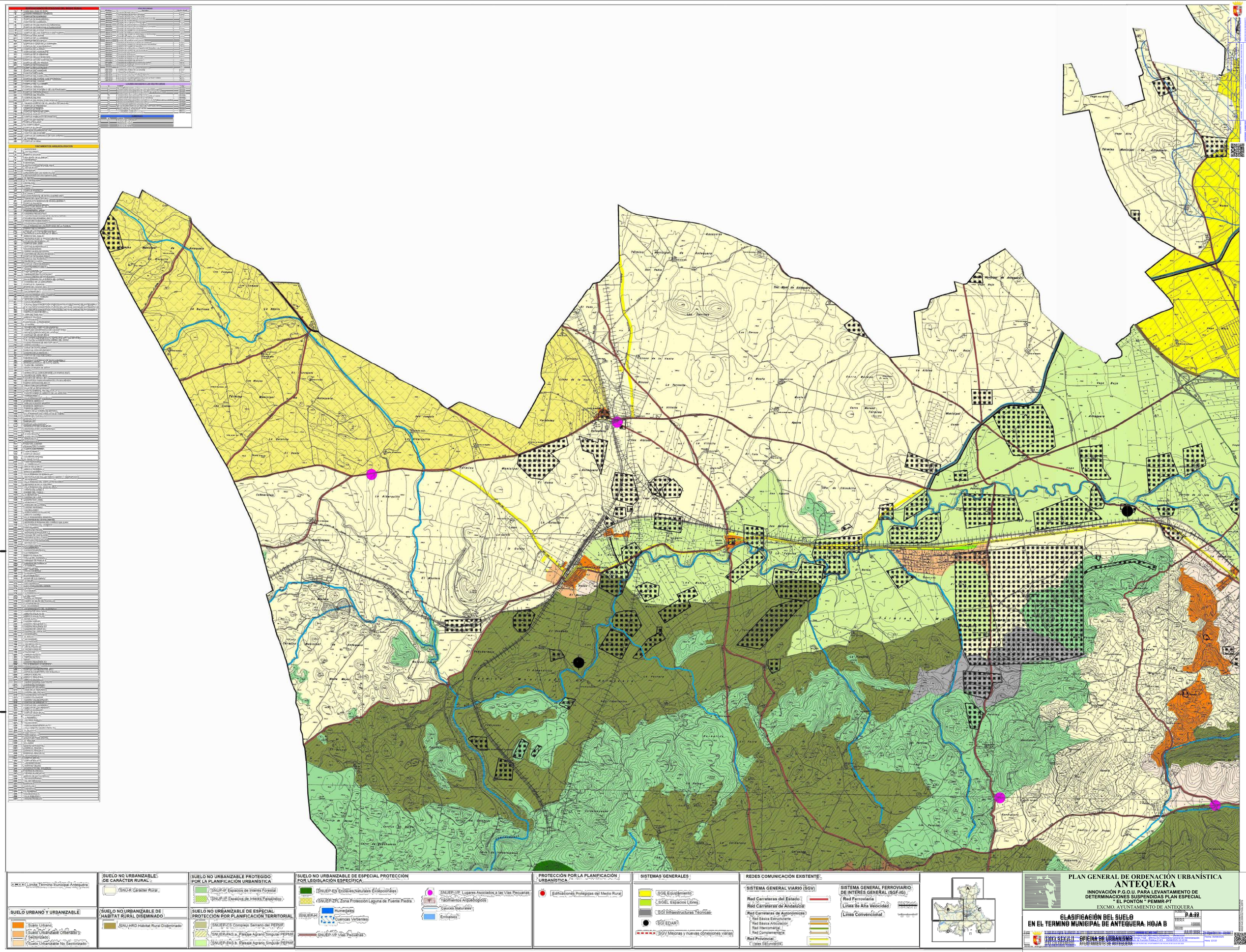
Límite Término Municipal Antequera
SUELO URBANO Y URBANIZABLE
Suelo Urbano
Suelo Urbanizable Ordenado y Sectorizado
Suelo Urbanizable No Sectorizado
SUELO NO URBANIZABLE DE CARÁCTER RURAL
SNU-R Carácter Rural
SUELO NO URBANIZABLE DE HABITAT RURAL DISEMINADO
SNU-HRD Hábitat Rural Diseminado
SUELO NO URBANIZABLE PROTEGIDO POR LA PLANIFICACIÓN URBANÍSTICA
SNUP-IF Espacios de Interes Forestal
SNUP-IP Espacios de Interes Paisajístico
SUELO NO URBANIZABLE DE ESPECIAL PROTECCIÓN POR PLANIFICACIÓN TERRITORIAL
SNUEP-CS Complejo Serrano del PEPMF
SNUEP-PAS a Paisaje Agrario Singular PEPMF
SNUEP-PAS b Paisaje Agrario Singular PEPMF
SUELO NO URBANIZABLE DE ESPECIAL PROTECCIÓN POR LEGISLACIÓN ESPECÍFICA
SNUEP-EN Enclaves Naturales Excepcionales
SNUEP-ZFL Zona Protección Laguna de Fuente Piedra
SNUEP-H Humedales
Cuencas Vertientes
SNUEP-VP Vías Pecuarias
SNUEP-VP Lugares Asociados a las Vías Pecuarias
Yacimientos Arqueológicos
Cauces Naturales
Embalses
PROTECCIÓN POR LA PLANIFICACIÓN URBANÍSTICA
Edificaciones Protegidas del Medio Rural
SISTEMAS GENERALES
SGE Equipamiento
SGEL Espacios Libres
SGI Infraestructuras Técnicas
SGI EDAR
SGV Mejoras y nuevas conexiones viarias
REDES COMUNICACIÓN EXISTENTE
SISTEMA GENERAL VIARIO (SGV)
Red Carreteras del Estado
Red Carreteras de Andalucía
Red Carreteras de Autonómicas
Red Básica Estructurante
Red Básica Articulación
Red Intercomarcal
Red Complementaria
Red Provincial
Viales Secundarios
SISTEMA GENERAL FERROVIARIO DE INTERES GENERAL (SGF-IG)
Red Ferroviaria
Línea de Alta Velocidad
Línea Convencional
PLAN GENERAL DE ORDENACIÓN URBANÍSTICA
ANTEQUERA
INNOVACIÓN P.G.O.U. PARA LEVANTAMIENTO DE DETERMINACIONES SUSPENDIDAS PLAN ESPECIAL EL PONTÓN " PEMMR-PT
EXCMO. AYUNTAMIENTO DE ANTEQUERA
CLASIFICACIÓN DEL SUELO
EN EL TERMINO MUNICIPAL DE ANTEQUERA. HOJA B
HOJA Nº B A-32
ESCALA 1:20000
FECHA JULIO 2025
OFICINA DE URBANISMO
AYUNTAMIENTO DE ANTEQUERA

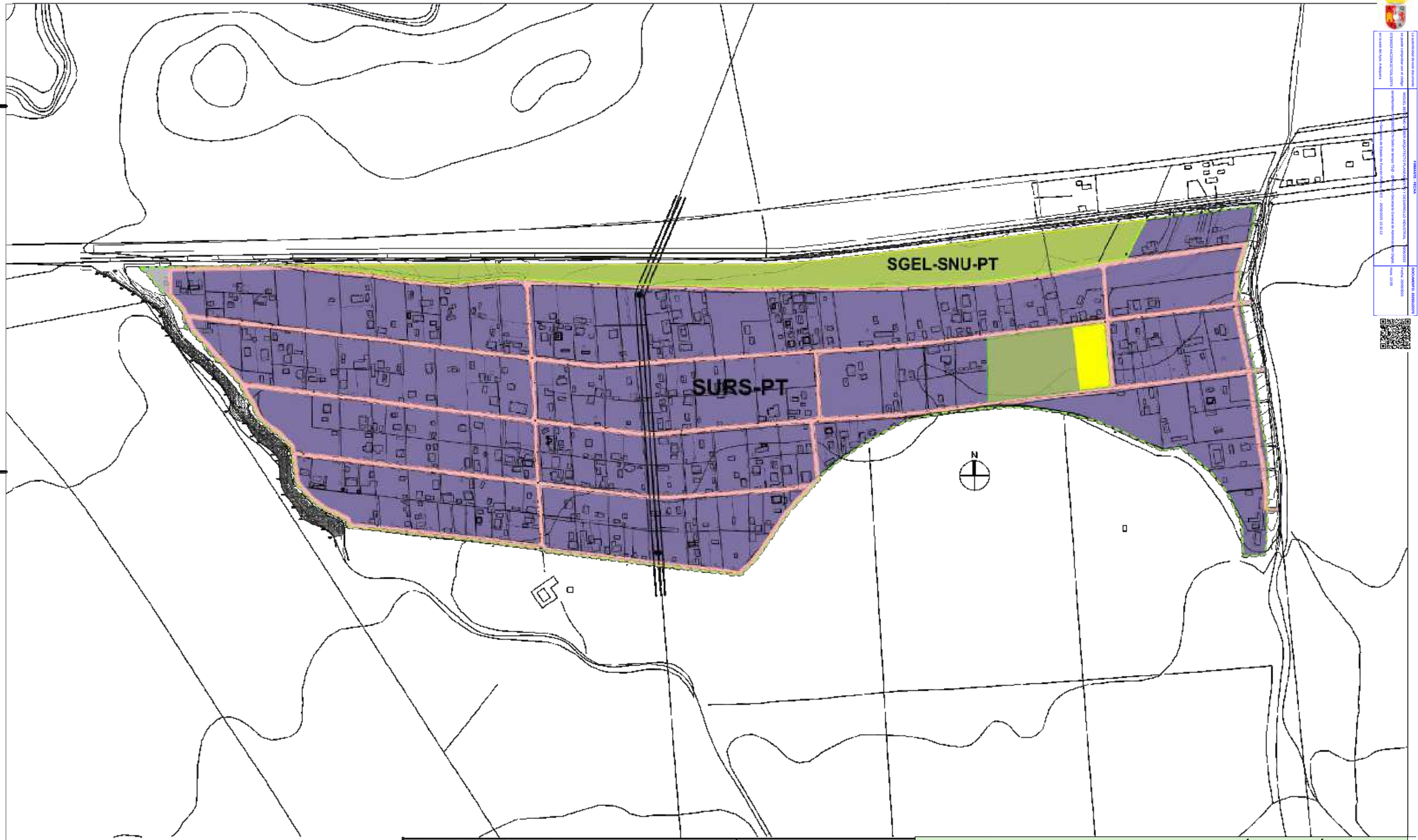

CLASIFICACIÓN Y CATEGORÍAS DEL SUELO.

SUELO URBANO
- SUELO URBANO CONSOLIDADO
- SUELO URBANO NO CONSOLIDADO (SUNC)

SUELO URBANIZABLE
- SUELO URBANIZABLE ORDENADO (SURO)
- SUELO URBANIZABLE SECTORIZADO (SURS)
- SUELO URBANIZABLE NO SECTORIZADO (SURNS)

SUELO NO URBANIZABLE
- SNU-R Quintos Reales
- SNUP-F Espacios de Interés Forestal
- SNUP-P Espacios de Interés Paisajístico
- SNUP-GN Entornos Naturales Emblemáticos
- SNUP-PVG.a Paisaje Agrario Singular Vega
- SNUP-PVG.b Paisaje Agrario Singular Vega
- SNUP-VP Vías Pecuarias

SISTEMAS GENERALES
- SISTEMA GENERAL DE ESPACIOS LIBRES
- SISTEMA GENERAL DE EQUIPAMIENTO
- SISTEMA GENERAL DE INFRAESTRUCTURAS TÉCNICAS

LÍMITES
- LÍMITE DE SUELO URBANO
- LÍMITE ÁMBITOS DE PLANEAMIENTO
- LÍMITE PLAN ESPECIAL

PLAN GENERAL DE ORDENACIÓN URBANÍSTICA
ANTEQUERA

INNOVACIÓN P.G.O.U. PARA LEVANTAMIENTO DE DETERMINACIONES SUSPENDIDAS PLAN ESPECIAL " EL PONTÓN " PEMMR-PT

EXCMO. AYUNTAMIENTO DE ANTEQUERA

CLASIFICACIÓN Y CATEGORÍA DEL SUELO
SURS-PT "EL PONTON"

PLANO Nº: **P.A-27**

ESCALA: 1/40000

FECHA: JULIO 2025

El presente documento es copia fiel del original. Su utilización, así como cualquier reproducción, requerirá su autorización quedando prohibida cualquier modificación del mismo.

OFICINA DE URBANISMO
AYUNTAMIENTO DE ANTEQUERA

La validez de este documento puede comprobarse con el código seguro de verificación (CSV) en la sede del Ayto. Antequera
CSV:0101000014AC000002270SL32916
URBANISMO - PLAN GENERAL DE ORDENACIÓN URBANÍSTICA - INNOVACIÓN P.G.O.U. PARA LEVANTAMIENTO DE DETERMINACIONES SUSPENDIDAS PLAN ESPECIAL " EL PONTÓN " PEMMR-PT - SURS-PT - PA-27 - JULIO 2025
Documento firmado electronicamente en el servidor de firma de la Secretaría General de Administración Digital, en el marco del Sistema de Gestión Integrada de Documentos Electrónicos de la Junta de Andalucía
Fecha: 20/08/2025
Hora: 10:09
DOCUMENTO: 0020122726
FIRMANTE: FECHA
FRANCISCO FERNANDEZ VERA-SECRETARIO GENERAL - 05/08/2025
Firmado por Secretaría General de Administración Digital,O=Secretaría de Estado de Función Pública,C=ES - 05/08/2025 10:20:12
Firmado por Secretaría General de Administración Digital,O=Secretaría de Estado de Función Pública,C=ES - 20/08/2025 10:20:12
FIRMANTE: FECHA
FRANCISCO FERNANDEZ VERA-SECRETARIO GENERAL - 05/08/2025
Firmado por Secretaría General de Administración Digital,O=Secretaría de Estado de Función Pública,C=ES - 05/08/2025 13:10:56
DOCUMENTO FIRMADO EN EL PLENO DEL AYUNTAMIENTO DE FECHA 25 DE JULIO DE 2025
Fecha: 05/08/2025
Hora: 13:10

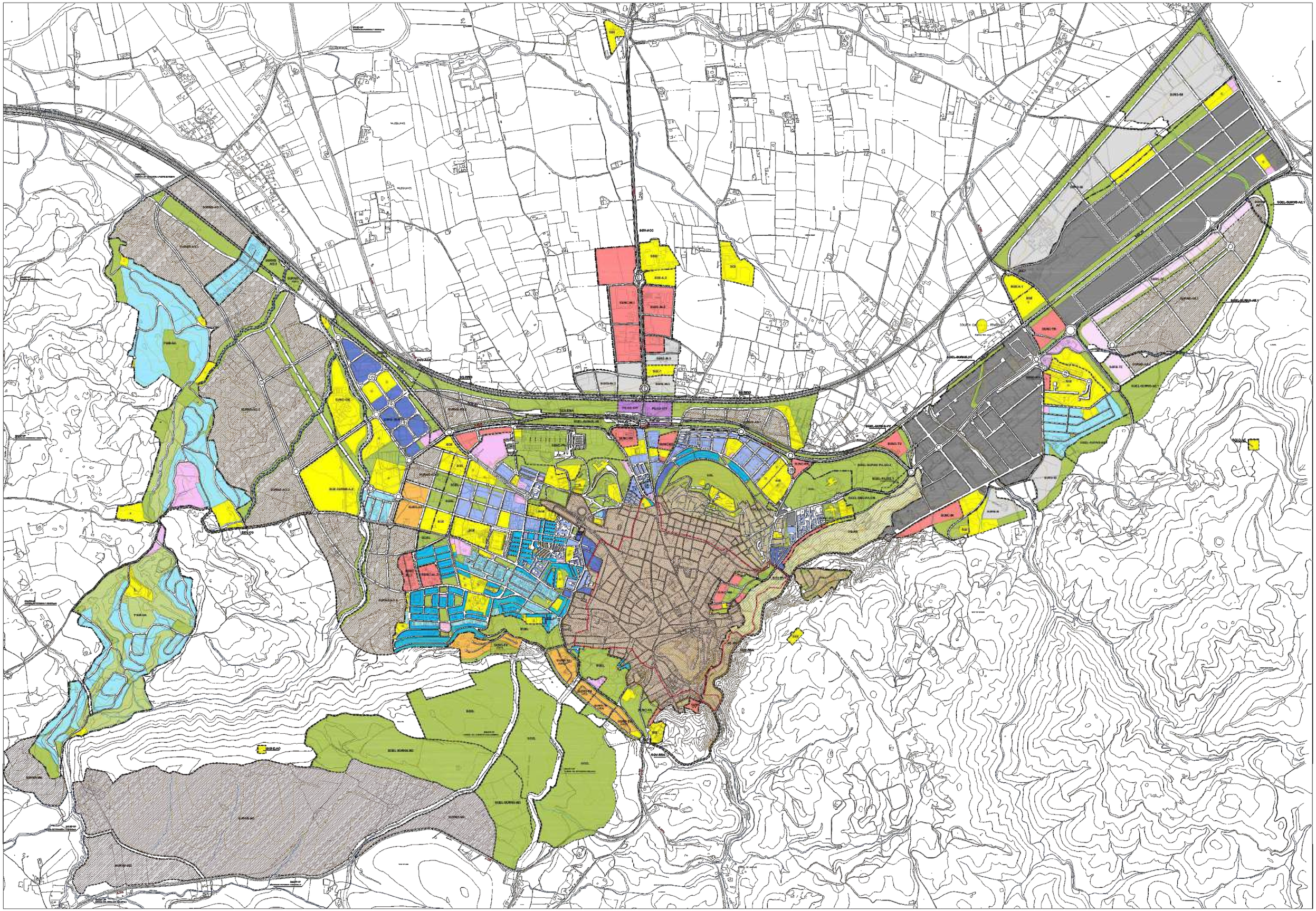

ORDENACIÓN PORMENORIZADA.

SUELO URBANO.

CALIFICACIONES

- RESIDENCIAL POPULAR
- UNIFAMILIAR AISLADA
- UNIFAMILIAR ADOSADA
- MANZANA CERRADA
- ORDENACIÓN ABIERTA
- CIUDAD JARDÍN
- TERCIARIO
- INDUSTRIAL
- MMPP Código Subzona de Ordenanza
- V.P. Vivienda Protegida

DOTACIONES

- VIARIO
- EQUIPAMIENTO
  - EI: ENSEÑANZA · RI: SOCIAL-RELIGIOSO · DI: DEPORTIVO
- INFRAESTRUCTURAS TÉCNICAS (IT)
- ESPACIOS LIBRES (SLEL)

DOTACIONES PRIVADAS

- DEPORTIVO PRIVADO
- ESPACIOS LIBRES
- ESTACIONAL PRIVADO

PEPRI

- PLAN ESPECIAL DE PROTECCIÓN Y REFORMA INTERIOR DEL CASCO HISTÓRICO
- PR-IN PLAN ESPECIAL IND-DE LA VILLA

ORDENACIÓN ESTRUCTURAL

SUELO URBANO NO CONSOLIDADO

- SUELO URBANO NO CONSOLIDADO

SUELO URBANIZABLE

SUELO URBANIZABLE ORDENADO

- SUELO URBANIZABLE ORDENADO (Tipo de uso)

SUELO URBANIZABLE SECTORIZADO

- SUELO URBANIZABLE SECTORIZADO (Tipo de uso)

USOS GLOBALES

- RESIDENCIAL
- INDUSTRIAL
- TERCIARIO
- TURÍSTICO

SUELO URBANIZABLE NO SECTORIZADO

- SUELO URBANIZABLE NO SECTORIZADO (Tipo de uso)

USOS GLOBALES

- RESIDENCIAL
- INDUSTRIAL/TERCIARIO
- TURÍSTICO

SISTEMAS GENERALES

- SISTEMA GENERAL DE ESPACIOS LIBRES
- SISTEMA GENERAL DE EQUIPAMIENTO
  - E: ENSEÑANZA · D: DEPORTIVO
  - R: SOCIAL-RELIGIOSO · C: COMERCIAL
- SISTEMA GENERAL DE INFRAESTRUCTURAS TÉCNICAS
- SG-RTE: SG RED FERROVIARIA INTERÉS GENERAL
- SG-FC: SG RED FERROVIARIA INTERÉS GENERAL
- PLAN ESPECIAL CENTRO INTERMODAL DE TRANSPORTES
- SISTEMA GENERAL VIARIO
- A-XXX: DOMINIO PÚBLICO VIARIO DE TITULARIDAD AUTONÓMICA
- SISTEMAS GENERALES VIARIOS DE TITULARIDAD AUTONÓMICA, según Ley 8/2001, de 12 de julio, de Carreteras de Andalucía.
- SISTEMAS GENERALES VIARIOS DE TITULARIDAD AUTONÓMICA y PROVINCIAL según Ley 8/2001, de 12 de julio, de Carreteras de Andalucía.

ACTUACIÓN VIARIA

- ACTUACIÓN VIARIA

LÍMITES

- LÍMITE DE SUELO URBANO
- PEPRI 1 / PEPRI 2: PLAN ESPECIAL DE PROTECCIÓN Y REFORMA INTERIOR DEL CASCO HISTÓRICO
- LÍMITE ÁMBITOS DE PLANEAMIENTO
- RIBERA Y VÍAS PECUARIAS
- CONJUNTO HISTÓRICO DE ANTEQUERA (B.I.C.)

RED DE CARRETERAS. ZONAS DE PROTECCIÓN

Tipo de vía	Categoría	Dominio Público	Servidumbre Legal	zona de Afección	Zona de No Edificación
Gran Capacidad	Red Autonómica	8 m.	25 m.	100 m	100 m.
Convencional	Red Autonómica	3 m.	8 m.	50 m.	50 m
Convencional	Red Provincial	3 m.	8 m.	25 m.	25 m.

PLAN GENERAL DE ORDENACIÓN URBANÍSTICA
ANTEQUERA

INNOVACIÓN P.G.O.U. PARA LEVANTAMIENTO DE DETERMINACIONES SUSPENDIDAS PLAN ESPECIAL " EL PONTÓN " PEMMR-PT

EXCMO. AYUNTAMIENTO DE ANTEQUERA

CALIFICACIÓN, USOS Y SISTEMAS. ANTEQUERA

PLANO Nº: P.B.1-01
ESCALA: 1:8000
FECHA: JULIO 2025

Este documento ha sido firmado electrónicamente, basado en la recomendación 2003/511/CE de la Comisión Europea, modificación del anexo de la Decisión 2009/767/CE, modificada por la Decisión 2010/243/UE, y cumple con el Reglamento (UE) nº 910/2014 del Parlamento Europeo y del Consejo, de 23 de julio de 2014, relativo a la identificación electrónica y los servicios de confianza para las transacciones electrónicas en el mercado interior (eIDAS).
Firmado por Técnico Responsable de Urbanismo - Ayuntamiento de Antequera (R2900600A) el día 05/08/2025 a las 13:10:56 con un certificado perteneciente a FNMT Clase 2 CA
Firmado por Oficina de Urbanismo - Ayuntamiento de Antequera (R2900600A) el día 05/08/2025 a las 13:13:56 con un certificado perteneciente a FNMT Clase 2 CA
Firmado por Técnico Responsable de Urbanismo - Ayuntamiento de Antequera (R2900600A) el día 05/08/2025 a las 13:14:11 con un certificado perteneciente a FNMT Clase 2 CA
Firmado por Oficina de Urbanismo - Ayuntamiento de Antequera (R2900600A) el día 05/08/2025 a las 13:15:11 con un certificado perteneciente a FNMT Clase 2 CA
Firmado por Secretaria General del Ayuntamiento de Antequera (R2900600A) el día 05/08/2025 a las 13:15:56 con un certificado perteneciente a FNMT Clase 2 CA
Firmado por Secretaria General del Ayuntamiento de Antequera (R2900600A) el día 05/08/2025 a las 13:16:11 con un certificado perteneciente a FNMT Clase 2 CA
Firmado por Alcalde - Presidente

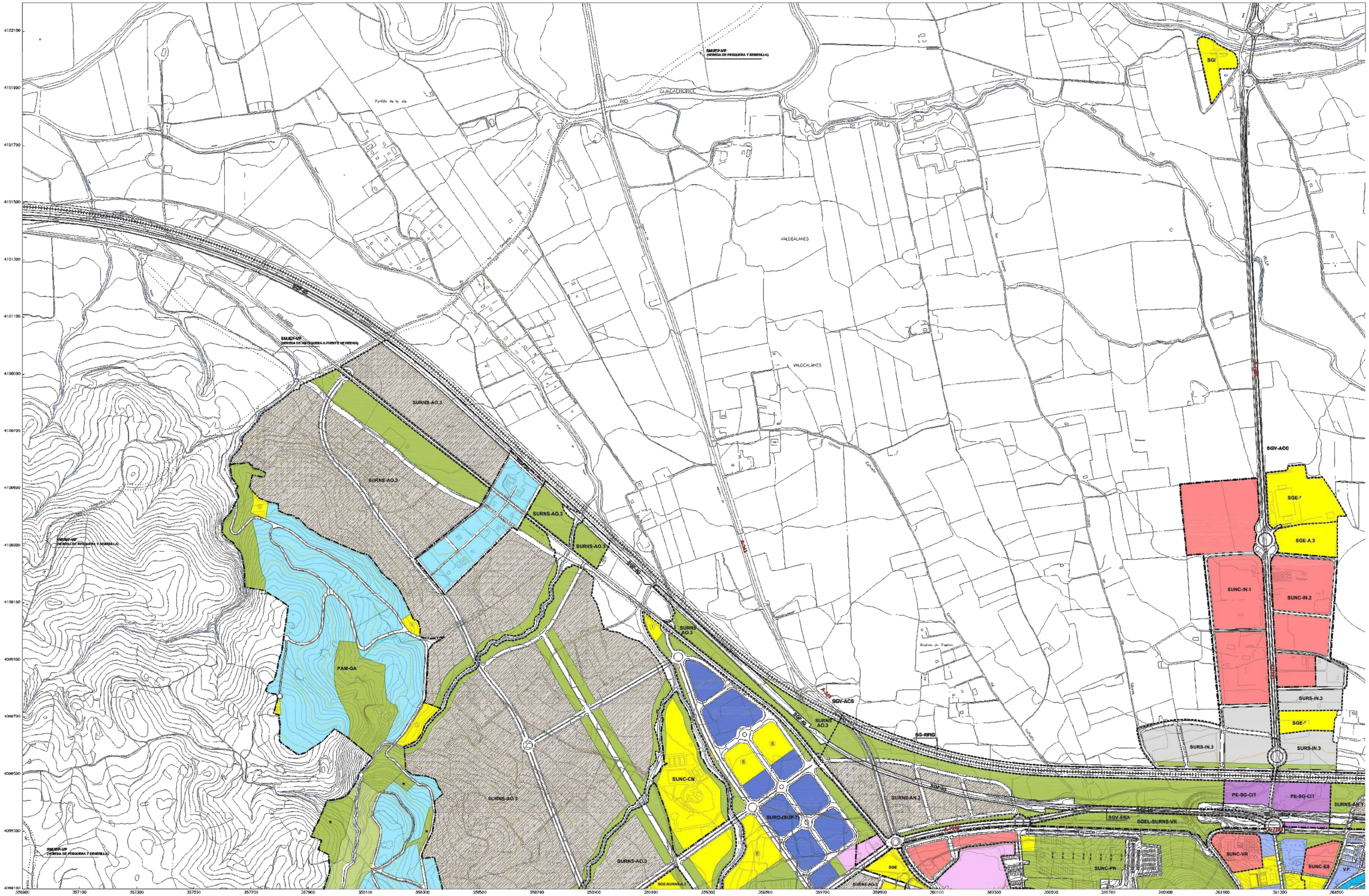

ORDENACIÓN PORMENORIZADA.

SUELO URBANO.

CALIFICACIONES

- RESIDENCIAL POPULAR
- UNIFAMILIAR AISLADA
- UNIFAMILIAR ADOSADA
- MANZANA CERRADA
- ORDENACIÓN ABIERTA
- CIUDAD JARDIN
- TERCIARIO
- INDUSTRIAL
- MHPP Código Técnico de Calificación
- V.P. Vivienda Protegida

DOTACIONES

- VIARIO
- EQUIPAMIENTO
  - E: EDUCATIVO S: SOCIAL Y ASISTENCIAL
  - D: DEPORTIVO
- INFRAESTRUCTURAS TÉCNICAS (IT)
- ESPACIOS LIBRES (SLEL)

DOTACIONES PRIVADOS

- DEPORTIVO PRIVADO
- ESPACIOS LIBRES
- DOTACIONAL PRIVADO

PEPRI

PEPRI-03

- PLAN ESPECIAL DE PROTECCION Y REFORMA INTERIOR DEL CASCO HISTORICO (BOP 22/02/2027)
- PE-RV PLAN ESPECIAL RIO DE LA VILLA

ORDENACIÓN ESTRUCTURAL

SUELO URBANO NO CONSOLIDADO

- SUELO URBANO NO CONSOLIDADO

SUELO URBANIZABLE

SUELO URBANIZABLE ORDENADO

- SURO SUELO URBANIZABLE ORDENADO

SUELO URBANIZABLE SECTORIZADO

- SURS SUELO URBANIZABLE SECTORIZADO

USOS GLOBALES

- RESIDENCIAL
- INDUSTRIAL
- TERCIARIO
- TURÍSTICO

SUELO URBANIZABLE NO SECTORIZADO

- SURNS SUELO URBANIZABLE NO SECTORIZADO

USOS GLOBALES

- RESIDENCIAL
- INDUSTRIAL/TERCIARIO
- TURÍSTICO

SISTEMAS GENERALES

- SGE SISTEMA GENERAL DE ESPACIOS LIBRES
- SGI SISTEMA GENERAL DE EQUIPAMIENTO
  - E: EDUCATIVO D: DEPORTIVO
  - S: SOCIAL Y ASISTENCIAL C: CEMENTERIO
- SGI SISTEMA GENERAL DE INFRAESTRUCTURAS TÉCNICAS
- SG-RFIG SG RED FERROVIARIA DE INTERÉS GENERAL
- SGF-IG SG RED FERROVIARIA DE INTERÉS GENERAL
- PE-SG PLAN ESPECIAL CENTRO INTERMODAL DE TRANSPORTES
- SGV SISTEMA GENERAL VIARIO
- A-XXX DOMINIO PÚBLICO VIARIO DE TITULARIDAD AUTONÓMICA

SISTEMAS GENERALES VIARIOS DE TITULARIDAD ESTATAL según Ley 37/88, de 28 de julio, de Carreteras del Estado.
SISTEMAS GENERALES VIARIOS DE TITULARIDAD AUTONÓMICA y PROVINCIAL según Ley 8/2001, de 12 de JULIO, de Carreteras de Andalucía

ACTUACIÓN VIARIA

- AV ACTUACIÓN VIARIA

LÍMITES

- LÍMITE DE SUELO URBANO
- PE-RV PLAN ESPECIAL DE PROTECCION Y REFORMA INTERIOR DEL CASCO HISTORICO
- LÍMITE ÁMBITOS DE PLANEAMIENTO
- BASES RAVV VÍAS PECUARIAS
- YACIMIENTOS ARQUEOLÓGICOS
- CONJUNTO HISTÓRICO DE ANTEQUERA (BLC)

RED DE CARRETERAS. ZONAS DE PROTECCIÓN

Tipo de vía	Categoría	Dominio Público	Servidumbre Legal	Zona de afección	Zona de No Edificación
Autopistas/autovías	Red Autonómica	8 m.	18 m.	100 m.	200 m.
Convencionales	Red Autonómica	3 m.	8 m.	50 m.	100 m.
Convencionales	Red Provincial	3 m.	8 m.	25 m.	50 m.

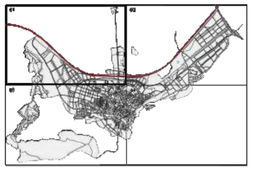

PLAN GENERAL DE ORDENACIÓN URBANÍSTICA
ANTEQUERA

INNOVACIÓN P.G.O.U. PARA LEVANTAMIENTO DE DETERMINACIONES SUSPENDIDAS PLAN ESPECIAL "EL PONTÓN " PEMMR-PT

EXCMO. AYUNTAMIENTO DE ANTEQUERA

CALIFICACIÓN, USOS Y SISTEMAS.
ANTEQUERA (HOJA 01)

PLANO Nº: P.B.1-02
ESCALA: 1/5000
FECHA: JULIO 2025

Si el copia de su original, su utilización, su comunicación, reproducción, requiere la autorización expresa del autor y la utilización de marcas

UDIO SEGUI
OFICINA DE URBANISMO
AYUNTAMIENTO DE ANTEQUERA

Firmado por Secretaria General de Administración de Función Pública,CES ; - 05/08/2025 13:33:56
Firmado por Secretaría General - 05/08/2025 13:10:56
Firmado por Secretario - 05/08/2025 13:10:56
Fecha: 05/08/2025
Hora: 13:10

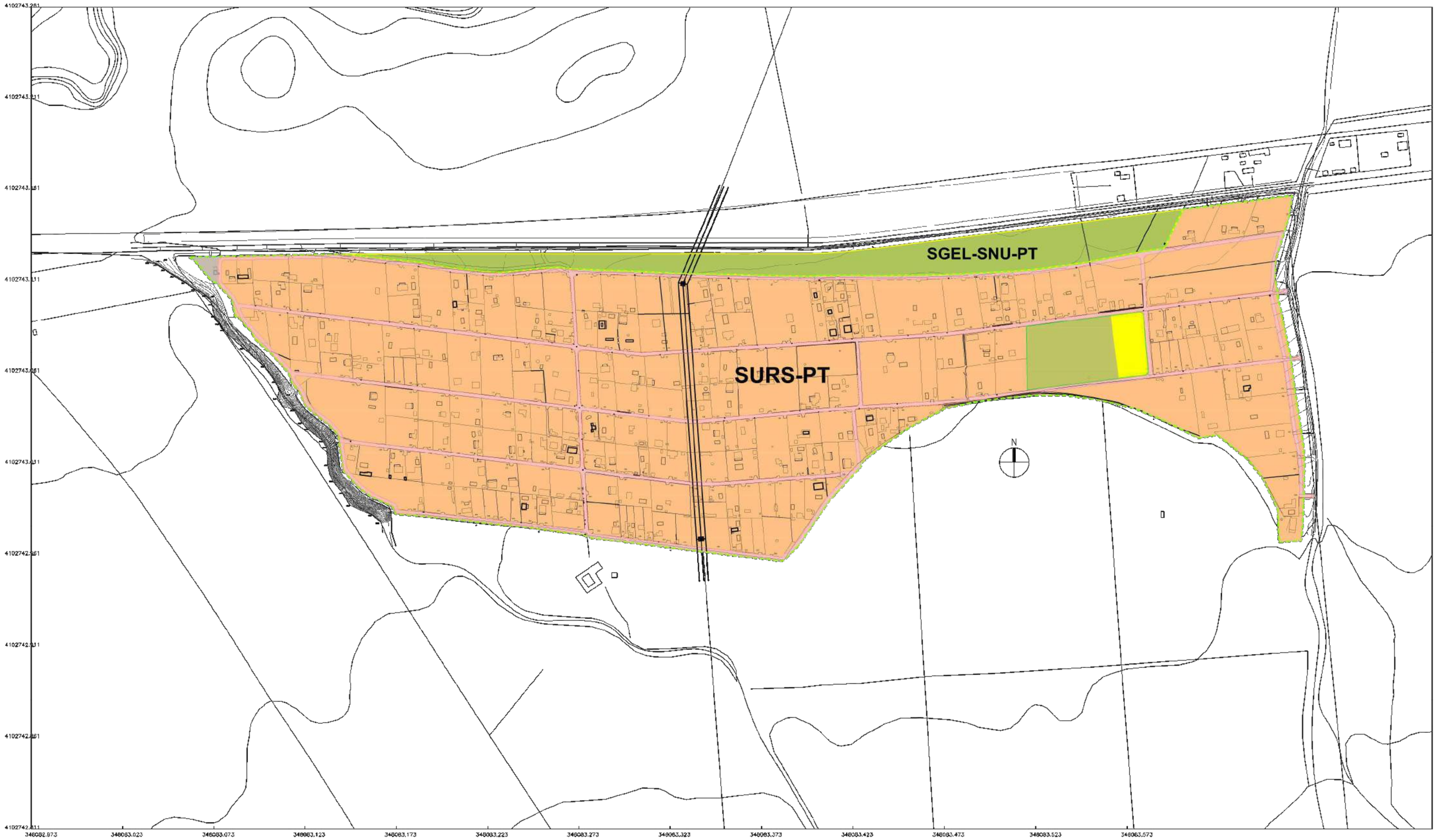

ORDENACIÓN PORMENORIZADA.

SUELO URBANO.

CALIFICACIONES

- RESIDENCIAL POPULAR
- UNIFAMILIAR AISLADA
- UNIFAMILIAR ADOSADA
- MANZANA CERRADA
- ORDENACIÓN ABIERTA
- CASCO URBANO
- TERCIARIO
- INDUSTRIAL
- Código Subzona de Ordenanza

DOTACIONES

- VIARIO
- EQUIPAMIENTO
  - EL: EDUCATIVO
  - SL: SOCIAL MULTIPLES
  - DL: DEPORTIVO
- INFRAESTRUCTURAS TÉCNICAS (IT)
- ESPACIOS LIBRES (SUEL)

DOTACIONES PRIVADOS

- DEPORTIVO PRIVADO
- ESPACIOS LIBRES
- DOTACIONAL PRIVADO

ORDENACIÓN ESTRUCTURAL

SUELO URBANO NO CONSOLIDADO

- SUELO URBANO NO CONSOLIDADO

SUELO URBANIZABLE

SUELO URBANIZABLE ORDENADO

- SUNO SUELO URBANIZABLE ORDENADO

SUELO URBANIZABLE SECTORIZADO

- SURS SUELO URBANIZABLE SECTORIZADO

USOS GLOBALES

- RESIDENCIAL
- INDUSTRIAL
- TERCIARIO
- TURÍSTICO

SUELO URBANIZABLE NO SECTORIZADO

- SUNNS SUELO URBANIZABLE NO SECTORIZADO

USOS GLOBALES

- RESIDENCIAL
- INDUSTRIAL/TERCIARIO
- TURÍSTICO

SISTEMAS GENERALES

- SGEL SISTEMA GENERAL DE ESPACIOS LIBRES
- SGE SISTEMA GENERAL DE EQUIPAMIENTO
  - EL: EDUCATIVO
  - SL: SOCIAL MÚLTIPLES
  - D: DEPORTIVO
  - O: OCIO/TURISMO
- SGI SISTEMA GENERAL DE INFRAESTRUCTURAS TÉCNICAS
- SG-FFVG- SG RED FERROVIARIA INTERÉS GENERAL
- SGFAG SG RED FERROVIARIA DE INTERÉS GENERAL
- SGV SISTEMA GENERAL VIARIO
- A-XXX DOMINIO PÚBLICO VIARIO DE TITULARIDAD AUTONÓMICA

SISTEMAS GENERALES VIARIOS DE TITULARIDAD ESTATAL según Ley 25/88, de 29 de Julio, de Carreteras modificada

SISTEMAS GENERALES VIARIOS DE TITULARIDAD AUTONÓMICA y PROVINCIAL según Ley 8/2001, de 2 de Julio, de Carreteras de Andalucía

ACTUACIÓN VIARIA

- AV ACTUACIÓN VIARIA

LÍMITES

- LÍMITE DE SUELO URBANO
- LÍMITE ÁMBITOS DE PLANEAMIENTO
- SNUEP-VP VÍAS PECUARIAS
- YACIMIENTOS ARQUEOLÓGICOS

PLAN GENERAL DE ORDENACIÓN URBANÍSTICA
ANTEQUERA

INNOVACIÓN P.G.O.U. PARA LEVANTAMIENTO DE DETERMINACIONES SUSPENDIDAS PLAN ESPECIAL " EL PONTÓN " PEMMR-PT

EXCMO. AYUNTAMIENTO DE ANTEQUERA

CALIFICACIÓN, USOS Y SISTEMAS.
SURS-PT "EL`PONTON"

PLANO Nº: **P.B.1-PT**
ESCALA: 1/3000
FECHA: JULIO 2025

Es propiedad de la Junta de Andalucía, por lo que, al igual que cualquier reproducción, requiere su autorización. Queda prohibida su venta o distribución del mismo.

UDIO SEGUT
OFICINA DE URBANISMO
AYUNTAMIENTO DE ANTEQUERA

FIRMADO POR: VERA-SECRETARIO GENERAL - 05/08/2025
Firmado por TSB - ((firma,OU=Secretaría General de Administración Pública,C=ES - 05/08/2025 13:10:56
PLANO APROBADO EN SESIÓN DE PLENO DEL AYUNTAMIENTO DE FECHA 25 DE JULIO DE 2025

Fecha: 05/08/2025
Hora: 13:10

90030100C000237000B0000