

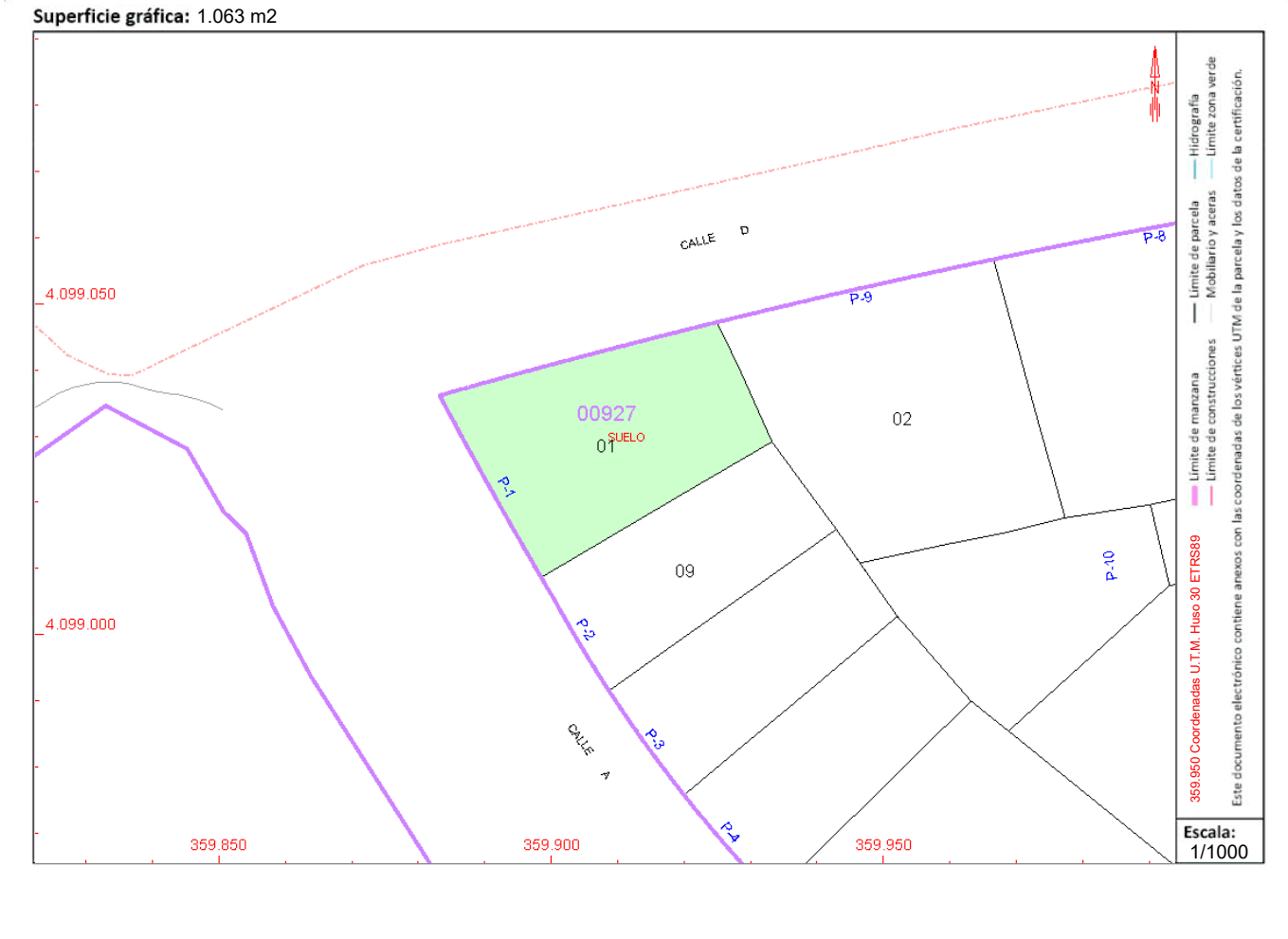
DATOS DESCRIPTIVOS DEL INMUEBLE

Localización: CL D PARQUE NORTE 1 Suelo P-1 RESIDENCIAL LIBRE 1 29200 ANTEQUERA [MÁLAGA]
Clase: Urbano
Uso principal: Suelo sin edif.
Valor catastral [2023]: 411.114,31 €
Valor catastral suelo: 411.114,31 €
Valor catastral construcción: 0,00 €

Titularidad

Apellidos Nombre / Razón social	NIF/NIE	Derecho	Domicilio fiscal
PROMONTORIA COLISEUM REAL ESTATE SL	B67479451	100,00% de propiedad	CL SERRANO 26 PI:06 28001 MADRID [MADRID]

PARCELA CATASTRAL



Este certificado refleja los datos incorporados a la Base de Datos del Catastro. Solo podrá utilizarse a los efectos del uso declarado en la solicitud.
Solicitante: B67479451 PROMONTORIA COLISEUM REAL ESTATE SL
Finalidad: titularidad catastral

Emisión: 22/06/2023	FIRMANTE - FECHA	ENTRADA: 202316766
Este documento se puede comprobar con el código 07E700250AB800X3G7H9N1LOA8 en la web del Ayto. Antequera	AYUNTAMIENTO DE ANTEQUERA-SELLO AYTO.ANTEQUERA - 30/06/2023 serialNumber=S2833002E,CN=Sello de tiempo TS@ - @firma,OU=Secretaría General de Administración Digital,O=Secretaría de Estado de Función Pública,C=ES - 30/06/2023 14:11:54 [-RR.DD.-] REGISTRO DE DOCUMENTOS ENTRADA 03101 2023 3752 - 30/06/2023 14:09 [-RR.DD.-] REGISTRO DE DOCUMENTOS ENTRADA 01 2023 16766 - 30/06/2023 14:08 [-RR.DD.-] REGISTRO DE DOCUMENTOS ENTRADA 01009 2023 1205 - 30/06/2023 14:21	Fecha: 30/06/2023 Hora: 14:08 Und. reg:01

Emisión: 06/02/2024	FIRMANTE - FECHA	DOCUMENTO: 20242619467
La autenticidad de este documento se puede comprobar con el código 07E80027F84B00Y3R5I3S0V3Y1 en la web del Ayto. Antequera	FRANCISCO FERNANDEZ YERA-SECRETARIO GENERAL - 06/02/2024 serialNumber=S2833002E,CN=Sello de tiempo TS@ - @firma,OU=Secretaría General de Administración Digital,O=Secretaría de Estado de Función Pública,C=ES - 06/02/2024 12:34:55 APROBACION INICIAL POR JUNTA GOBIERNO LOCAL, EN SESION ORDINARIA, DE FECHA 27 DE DICIEMBRE DE 2023	Fecha: 06/02/2024 Hora: 12:34

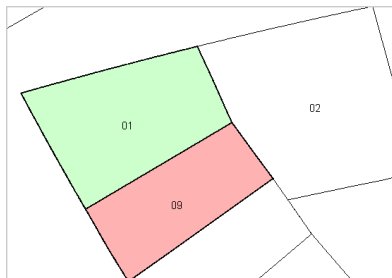
Documento firmado con CSV y sello de la Dirección General del Catastro
CSV: M1HJ5J3QZ8VW6AXA (verificable en https://www.sedecatastro.gob.es) | Fecha de firma: 22/06/2023



CERTIFICACIÓN CATASTRAL DESCRIPTIVA Y GRÁFICA

Referencia catastral: 0092701UF6909S0001KX

RELACIÓN DE PARCELAS COLINDANTES

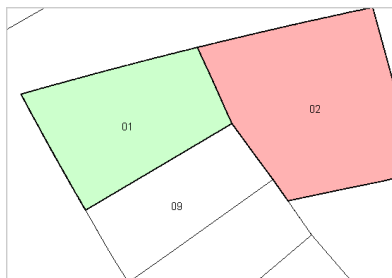


Referencia catastral: 0092709UF6909S0001ZX

Localización: CL D PARQUE NORTE 2 P-2 RESIDENCIAL LIBRE 1 ANTEQUERA [MÁLAGA]

Titularidad principal

Apellidos Nombre / Razón social	NIF	Domicilio fiscal
PROMONTORIA COLISEUM REAL ESTATE SL	B67479451	CL SERRANO 26 PI:06 28001 MADRID [MADRID]



Referencia catastral: 0092702UF6909S0001RX

Localización: CL D PARQUE NORTE 9 P-9 RESIDENCIAL LIBRE 1 ANTEQUERA [MÁLAGA]

Titularidad principal

Apellidos Nombre / Razón social	NIF	Domicilio fiscal
PROMONTORIA COLISEUM REAL ESTATE SL	B67479451	CL SERRANO 26 PI:06 28001 MADRID [MADRID]

Documento firmado con CSV y sello de la Dirección General del Catastro
CSV: M1HJSJ3QZ8VW6AXA (verificable en <https://www.sedecatastro.gob.es>) | Fecha de firma: 22/06/2023



La autenticidad de este documento se puede comprobar con el código 07E700250AB800X3G7H9N1LOA8 en la web del Ayto. Antequera

FIRMANTE - FECHA

AYUNTAMIENTO DE ANTEQUERA-SELLO AYTO.ANTEQUERA - 30/06/2023
serialNumber=S2833002E,CN=Sello de tiempo TS@ - @firma,OU=Secretaría General de Administración Digital,O=Secretaría de Estado de Función Pública,C=ES - 30/06/2023 14:11:54
[-RR.DD.-] REGISTRO DE DOCUMENTOS ENTRADA 03101 2023 3752 - 30/06/2023 14:09
[-RR.DD.-] REGISTRO DE DOCUMENTOS ENTRADA 01 2023 16766 - 30/06/2023 14:08
[-RR.DD.-] REGISTRO DE DOCUMENTOS ENTRADA 01009 2023 1205 - 30/06/2023 14:21

ENTRADA: 202316766
Fecha: 30/06/2023
Hora: 14:08
Und. reg:01



Hoja 2/2



La autenticidad de este documento se puede comprobar con el código 07E80027F84B00Y3R5I3S0V3Y1 en la web del Ayto. Antequera

FIRMANTE - FECHA

FRANCISCO FERNANDEZ YERA-SECRETARIO GENERAL - 06/02/2024
serialNumber=S2833002E,CN=Sello de tiempo TS@ - @firma,OU=Secretaría General de Administración Digital,O=Secretaría de Estado de Función Pública,C=ES - 06/02/2024 12:34:55
APROBACION INICIAL POR JUNTA GOBIERNO LOCAL, EN SESION ORDINARIA, DE FECHA 27 DE DICIEMBRE DE 2023

DOCUMENTO: 20242619467
Fecha: 06/02/2024
Hora: 12:34





GOBIERNO DE ESPAÑA

MINISTERIO DE HACIENDA Y FUNCIÓN PÚBLICA

SECRETARÍA DE ESTADO DE HACIENDA

DIRECCIÓN GENERAL DEL CATASTRO

CERTIFICACIÓN CATASTRAL DESCRIPTIVA Y GRÁFICA

Referencia catastral: 0292502UF6909S0001EX

DATOS DESCRIPTIVOS DEL INMUEBLE

Localización: CL D PARQUE NORTE 12 Suelo P-12 RESIDENCIAL VPO 29200 ANTEQUERA [MÁLAGA]

Clase: Urbano

Uso principal: Suelo sin edif.

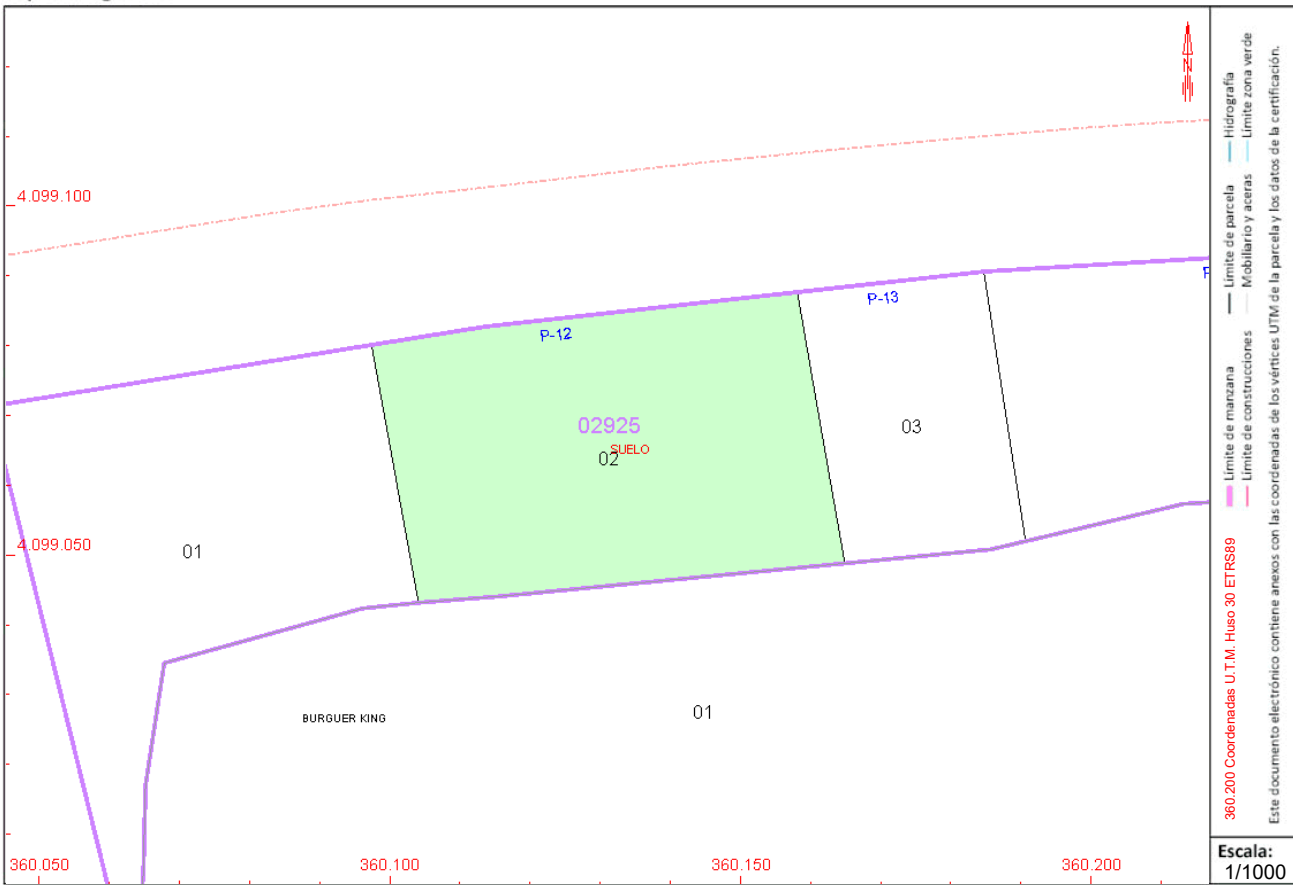
Valor catastral [2023]: 921.425,40 €
Valor catastral suelo: 921.425,40 €
Valor catastral construcción: 0,00 €

Titularidad

Apellidos Nombre / Razón social	NIF/NIE	Derecho	Domicilio fiscal
PROMONTORIA COLISEUM REAL ESTATE SL	B67479451	100,00% de propiedad	CL SERRANO 26 PI:06 28001 MADRID [MADRID]

PARCELA CATASTRAL

Superficie gráfica: 2.361 m2



Este certificado refleja los datos incorporados a la Base de Datos del Catastro. Solo podrá utilizarse a los efectos del uso declarado en la solicitud.

Solicitante: B67479451 PROMONTORIA COLISEUM REAL ESTATE SL

Finalidad: titularidad catastral

Emisión: 22/06/2023
Este documento se puede comprobar con el código 07E700250AB800X3G7H9N1LOA8 en la web del Ayto. Antequera

FIRMANTE - FECHA

AYUNTAMIENTO DE ANTEQUERA-SELLO AYTO.ANTEQUERA - 30/06/2023
serialNumber=S2833002E,CN=Sello de tiempo TS@ - @firma,OU=Secretaría General de Administración Digital,O=Secretaría de Estado de Función Pública,C=ES - 30/06/2023 14:11:54
[-RR.DD.-] REGISTRO DE DOCUMENTOS ENTRADA 03101 2023 3752 - 30/06/2023 14:09
[-RR.DD.-] REGISTRO DE DOCUMENTOS ENTRADA 01 2023 16766 - 30/06/2023 14:08
[-RR.DD.-] REGISTRO DE DOCUMENTOS ENTRADA 01009 2023 1205 - 30/06/2023 14:21

ENTRADA: 202316766
Fecha: 30/06/2023
Hora: 14:08
Und. reg.01



Hoja 1/2



La autenticidad de este documento se puede comprobar con el código 07E80027F84B00Y3R5I3S0V3Y1 en la web del Ayto. Antequera

FIRMANTE - FECHA

FRANCISCO FERNANDEZ YERA-SECRETARIO GENERAL - 06/02/2024
serialNumber=S2833002E,CN=Sello de tiempo TS@ - @firma,OU=Secretaría General de Administración Digital,O=Secretaría de Estado de Función Pública,C=ES - 06/02/2024 12:34:55
APROBACION INICIAL POR JUNTA GOBIERNO LOCAL, EN SESION ORDINARIA, DE FECHA 27 DE DICIEMBRE DE 2023

DOCUMENTO: 20242619467
Fecha: 06/02/2024
Hora: 12:34



Documento firmado con CSV y sello de la Dirección General del Catastro
CSV: W48XTYPW1E2SC3MW (verificable en https://www.sedecatastro.gob.es) | Fecha de firma: 22/06/2023

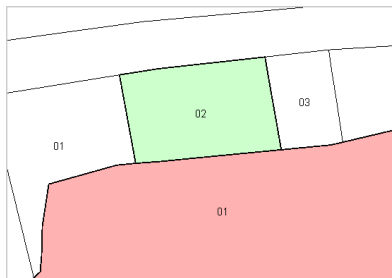


07E80027F84B00Y3R5I3S0V3Y1

CERTIFICACIÓN CATASTRAL DESCRIPTIVA Y GRÁFICA

Referencia catastral: 0292502UF6909S0001EX

RELACIÓN DE PARCELAS COLINDANTES



Referencia catastral: 0290301UF6909S-----

Localización: AV CUESTA TALAVERA BI:0 CENTRO COMERCIAL VERONICA ANTEQUERA [MÁLAGA]

Titularidad principal

Apellidos Nombre / Razón social	NIF	Domicilio fiscal
COMUNIDAD DE PROPIETARIOS		

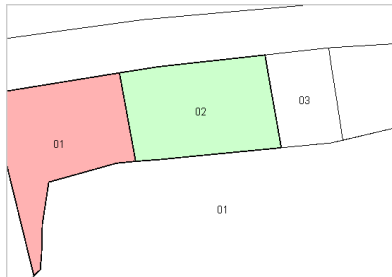


Referencia catastral: 0292503UF6909S0001SX

Localización: CL D PARQUE NORTE 13 P-13 RESIDENCIAL VPO ANTEQUERA [MÁLAGA]

Titularidad principal

Apellidos Nombre / Razón social	NIF	Domicilio fiscal
ANYWHERE PARQUE NORTE SL	B92691955	CR SEVILLA 6 29200 ANTEQUERA [MÁLAGA]



Referencia catastral: 0292501UF6909S0001JX

Localización: CL D PARQUE NORTE RESIDENCIAL LIBRE 2 ANTEQUERA [MÁLAGA]

Titularidad principal

Apellidos Nombre / Razón social	NIF	Domicilio fiscal
PROMONTORIA COLISEUM REAL ESTATE SL	B67479451	CL SERRANO 26 PI:06 28001 MADRID [MADRID]

Documento firmado con CSV y sello de la Dirección General del Catastro
 CSV: W48XTYPW1EZSC3MW (verificable en https://www.sedecatastro.gob.es) | Fecha de firma: 22/06/2023



La autenticidad de este documento se puede comprobar con el código 07E700250AB800X3G7H9N1L0A8 en la web del Ayto. Antequera

FIRMANTE - FECHA

AYUNTAMIENTO DE ANTEQUERA-SELLO AYTO.ANTEQUERA - 30/06/2023
 serialNumber=S2833002E,CN=Sello de tiempo TS@ - @firma,OU=Secretaría General de Administración Digital,O=Secretaría de Estado de Función Pública,C=ES - 30/06/2023 14:11:54
 [-RR.DD.-] REGISTRO DE DOCUMENTOS ENTRADA 03101 2023 3752 - 30/06/2023 14:09
 [-RR.DD.-] REGISTRO DE DOCUMENTOS ENTRADA 01 2023 16766 - 30/06/2023 14:08
 [-RR.DD.-] REGISTRO DE DOCUMENTOS ENTRADA 01009 2023 1205 - 30/06/2023 14:21

ENTRADA: 202316766
 Fecha: 30/06/2023
 Hora: 14:08
 Und. reg:01



Hoja 2/2



La autenticidad de este documento se puede comprobar con el código 07E80027F84B00Y3R5I3S0V3Y1 en la web del Ayto. Antequera

FIRMANTE - FECHA

FRANCISCO FERNANDEZ YERA-SECRETARIO GENERAL - 06/02/2024
 serialNumber=S2833002E,CN=Sello de tiempo TS@ - @firma,OU=Secretaría General de Administración Digital,O=Secretaría de Estado de Función Pública,C=ES - 06/02/2024 12:34:55
 APROBACION INICIAL POR JUNTA GOBIERNO LOCAL, EN SESION ORDINARIA, DE FECHA 27 DE DICIEMBRE DE 2023

DOCUMENTO: 20242619467
 Fecha: 06/02/2024
 Hora: 12:34



CERTIFICACIÓN CATASTRAL DESCRIPTIVA Y GRÁFICA

Referencia catastral: 0292501UF6909S0001JX

DATOS DESCRIPTIVOS DEL INMUEBLE

Localización: CL D PARQUE NORTE Suelo RESIDENCIAL LIBRE 2 29200 ANTEQUERA [MÁLAGA]

Clase: Urbano

Uso principal: Suelo sin edif.

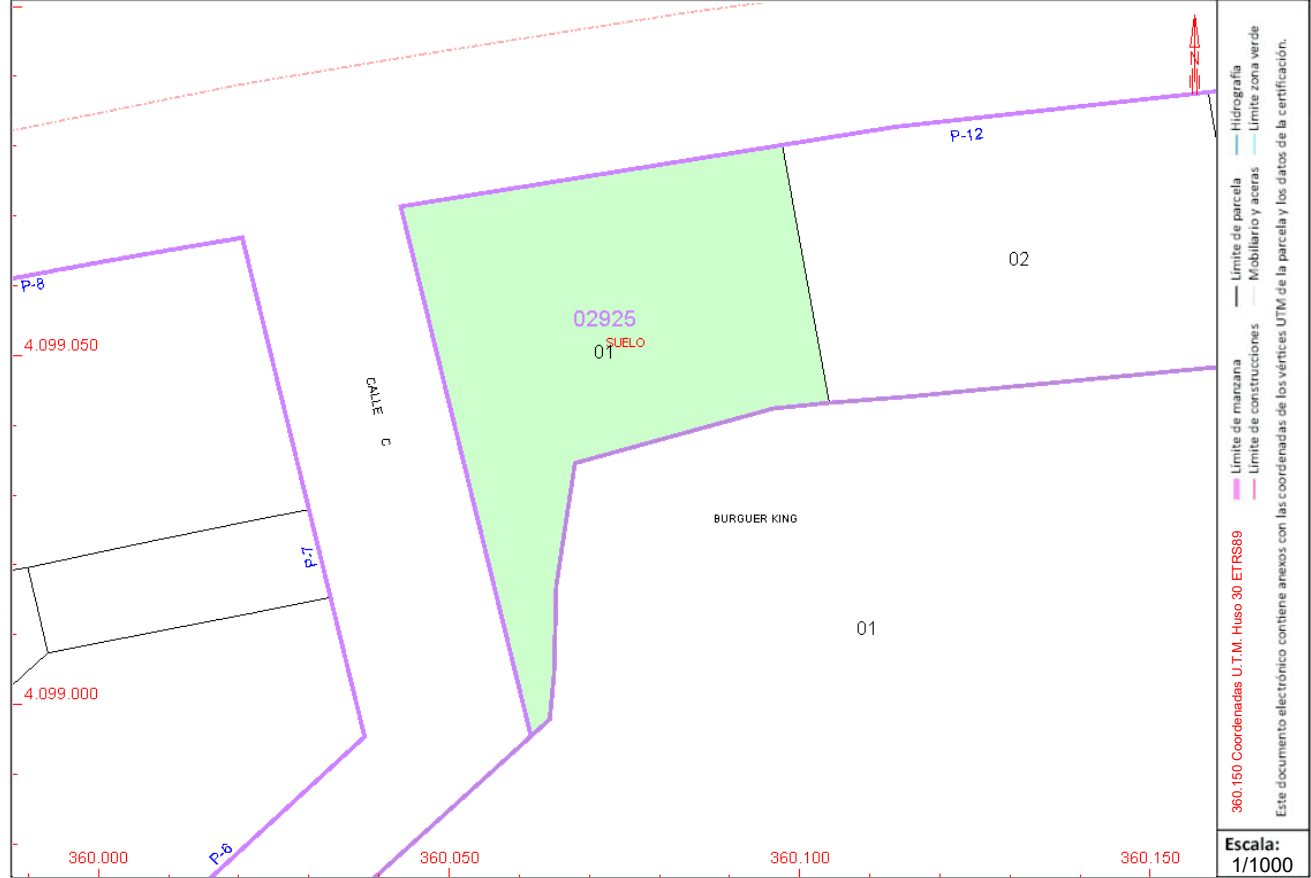
Valor catastral [2023]: 975.671,92 €
Valor catastral suelo: 975.671,92 €
Valor catastral construcción: 0,00 €

Titularidad

Apellidos Nombre / Razón social	NIF/NIE	Derecho	Domicilio fiscal
PROMONTORIA COLISEUM REAL ESTATE SL	B67479451	100,00% de propiedad	CL SERRANO 26 PI:06 28001 MADRID [MADRID]

PARCELA CATASTRAL

Superficie gráfica: 2.412 m2



Este certificado refleja los datos incorporados a la Base de Datos del Catastro. Solo podrá utilizarse a los efectos del uso declarado en la solicitud.

Solicitante: B67479451 PROMONTORIA COLISEUM REAL ESTATE SL

Finalidad: titularidad catastral

Emisión: 22/06/2023	FIRMANTE - FECHA	ENTRADA: 202316766
Este documento se puede comprobar con el código 07E700250AB800X3G7H9N1LOA8 en la web del Ayto. Antequera	AYUNTAMIENTO DE ANTEQUERA-SELLO AYTO.ANTEQUERA - 30/06/2023 serialNumber=S2833002E,CN=Sello de tiempo TS@ - @firma,OU=Secretaría General de Administración Digital,O=Secretaría de Estado de Función Pública,C=ES - 30/06/2023 14:11:54 [-RR.DD.-] REGISTRO DE DOCUMENTOS ENTRADA 03101 2023 3752 - 30/06/2023 14:09 [-RR.DD.-] REGISTRO DE DOCUMENTOS ENTRADA 01 2023 16766 - 30/06/2023 14:08 [-RR.DD.-] REGISTRO DE DOCUMENTOS ENTRADA 01009 2023 1205 - 30/06/2023 14:21	Fecha: 30/06/2023 Hora: 14:08 Und. reg:01

La autenticidad de este documento se puede comprobar con el código 07E80027F84B00Y3R5I3S0V3Y1 en la web del Ayto. Antequera

FIRMANTE - FECHA
FRANCISCO FERNANDEZ YERA-SECRETARIO GENERAL - 06/02/2024 serialNumber=S2833002E,CN=Sello de tiempo TS@ - @firma,OU=Secretaría General de Administración Digital,O=Secretaría de Estado de Función Pública,C=ES - 06/02/2024 12:34:55 APROBACION INICIAL POR JUNTA GOBIERNO LOCAL, EN SESION ORDINARIA, DE FECHA 27 DE DICIEMBRE DE 2023

DOCUMENTO: 20242619467
Fecha: 06/02/2024
Hora: 12:34

Documento firmado con CSV y sello de la Dirección General del Catastro
CSV: qF055689VNF63Y (verificable en https://www.sedecatastro.gob.es) | Fecha de firma: 22/06/2023



CERTIFICACIÓN CATASTRAL DESCRIPTIVA Y GRÁFICA

Referencia catastral: 0292501UF6909S0001JX

RELACIÓN DE PARCELAS COLINDANTES

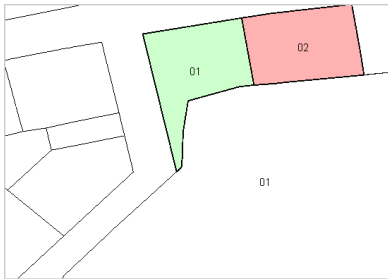


Referencia catastral: 0290301UF6909S-----

Localización: AV CUESTA TALAVERA BI:0 CENTRO COMERCIAL VERONICA ANTEQUERA [MÁLAGA]

Titularidad principal

Apellidos Nombre / Razón social	NIF	Domicilio fiscal
COMUNIDAD DE PROPIETARIOS		



Referencia catastral: 0292502UF6909S0001EX

Localización: CL D PARQUE NORTE 12 P-12 RESIDENCIAL VPO ANTEQUERA [MÁLAGA]

Titularidad principal

Apellidos Nombre / Razón social	NIF	Domicilio fiscal
PROMONTORIA COLISEUM REAL ESTATE SL	B67479451	CL SERRANO 26 PI:06 28001 MADRID [MADRID]

Documento firmado con CSY y sello de la Dirección General del Catastro
 CSV: **qF055689VN6FX63Y** (verificable en <https://www.sedecatastro.gob.es>) | Fecha de firma: 22/06/2023



La autenticidad de este documento se puede comprobar con el código 07E700250AB800X3G7H9N1L0A8 en la web del Ayto. Antequera

FIRMANTE - FECHA

AYUNTAMIENTO DE ANTEQUERA-SELLO AYTO.ANTEQUERA - 30/06/2023
 serialNumber=S2833002E,CN=Sello de tiempo TS@ - @firma,OU=Secretaría General de Administración Digital,O=Secretaría de Estado de Función Pública,C=ES - 30/06/2023 14:11:54
 [-RR.DD.-] REGISTRO DE DOCUMENTOS ENTRADA 03101 2023 3752 - 30/06/2023 14:09
 [-RR.DD.-] REGISTRO DE DOCUMENTOS ENTRADA 01 2023 16766 - 30/06/2023 14:08
 [-RR.DD.-] REGISTRO DE DOCUMENTOS ENTRADA 01009 2023 1205 - 30/06/2023 14:21

ENTRADA: 202316766
Fecha: 30/06/2023
Hora: 14:08
Und. reg.01



Hoja 2/2



La autenticidad de este documento se puede comprobar con el código 07E80027F84B00Y3R5I3S0V3Y1 en la web del Ayto. Antequera

FIRMANTE - FECHA

FRANCISCO FERNANDEZ YERA-SECRETARIO GENERAL - 06/02/2024
 serialNumber=S2833002E,CN=Sello de tiempo TS@ - @firma,OU=Secretaría General de Administración Digital,O=Secretaría de Estado de Función Pública,C=ES - 06/02/2024 12:34:55
APROBACION INICIAL POR JUNTA GOBIERNO LOCAL, EN SESION ORDINARIA, DE FECHA 27 DE DICIEMBRE DE 2023

DOCUMENTO: 20242619467
Fecha: 06/02/2024
Hora: 12:34





GOBIERNO DE ESPAÑA

MINISTERIO DE HACIENDA Y FUNCIÓN PÚBLICA

SECRETARÍA DE ESTADO DE HACIENDA

DIRECCIÓN GENERAL DEL CATASTRO

CERTIFICACIÓN CATASTRAL DESCRIPTIVA Y GRÁFICA

Referencia catastral: 0092710UF6909S0001EX

DATOS DESCRIPTIVOS DEL INMUEBLE

Localización: CL D PARQUE NORTE 10 Suelo P-10 RESIDENCIAL LIBRE 1 29200 ANTEQUERA [MÁLAGA]

Clase: Urbano

Uso principal: Suelo sin edif.

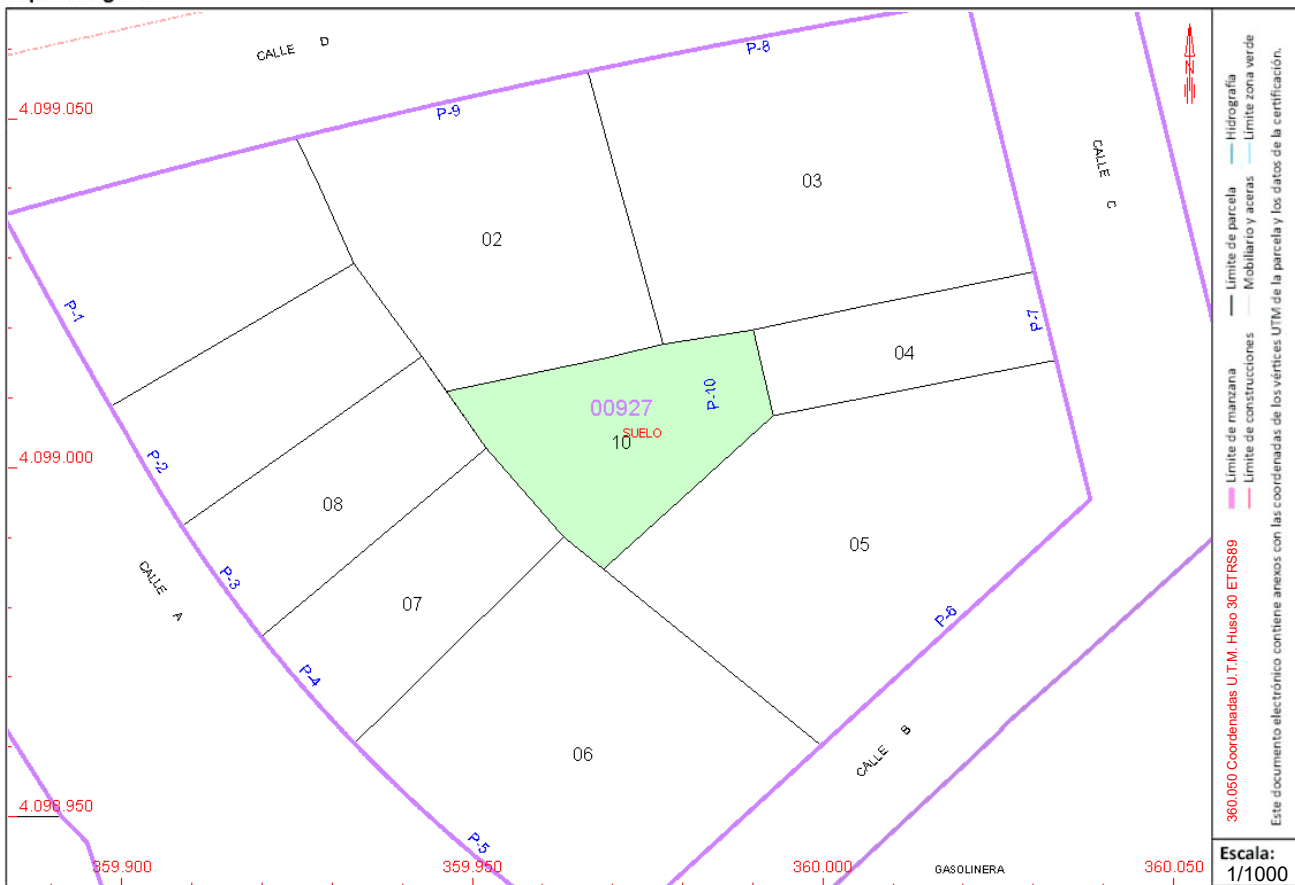
Valor catastral [2023]: 369.882,57 €
Valor catastral suelo: 369.882,57 €
Valor catastral construcción: 0,00 €

Titularidad

Apellidos Nombre / Razón social	NIF/NIE	Derecho	Domicilio fiscal
PROMONTORIA COLISEUM REAL ESTATE SL	B67479451	68,26% de propiedad	CL SERRANO 26 PI:06 28001 MADRID [MADRID]
ANYWHERE PARQUE NORTE SL	B92691955	29,03% de propiedad	CR SEVILLA 6 29200 ANTEQUERA [MÁLAGA]
SOPORTES Y EXCAVACIONES,SL	B43563311	2,71% de propiedad	AV PAISOS CATALANS 20 PI:BJ Pt:2 43007 TARRAGONA [TARRAGONA]

PARCELA CATASTRAL

Superficie gráfica: 871 m2



Este certificado refleja los datos incorporados a la Base de Datos del Catastro. Solo podrá utilizarse a los efectos del uso declarado en la solicitud.

Solicitante: B67479451 PROMONTORIA COLISEUM REAL ESTATE SL

Finalidad: titularidad catastral

Emisión: 22/06/2023	FIRMANTE - FECHA	ENTRADA: 202316766
Este documento se puede comprobar con el código 07E700250AB800X3G7H9N1LOA8 en la web del Ayto. Antequera	AYUNTAMIENTO DE ANTEQUERA-SELLO AYTO.ANTEQUERA - 30/06/2023 serialNumber=S2833002E,CN=Sello de tiempo TS@ - @firma,OU=Secretaría General de Administración Digital,O=Secretaría de Estado de Función Pública,C=ES - 30/06/2023 14:11:54 [-RR.DD.-] REGISTRO DE DOCUMENTOS ENTRADA 03101 2023 3752 - 30/06/2023 14:09 [-RR.DD.-] REGISTRO DE DOCUMENTOS ENTRADA 01 2023 16766 - 30/06/2023 14:08 [-RR.DD.-] REGISTRO DE DOCUMENTOS ENTRADA 01009 2023 1205 - 30/06/2023 14:21	Fecha: 30/06/2023 Hora: 14:08 Und. reg:01

Hoja 1/3



La autenticidad de este documento se puede comprobar con el código 07E80027F84B00Y3R5I3S0V3Y1 en la web del Ayto. Antequera

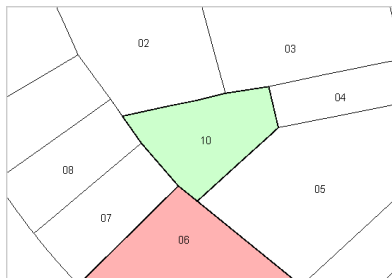
FIRMANTE - FECHA
FRANCISCO FERNANDEZ YERA-SECRETARIO GENERAL - 06/02/2024 serialNumber=S2833002E,CN=Sello de tiempo TS@ - @firma,OU=Secretaría General de Administración Digital,O=Secretaría de Estado de Función Pública,C=ES - 06/02/2024 12:34:55 APROBACION INICIAL POR JUNTA GOBIERNO LOCAL, EN SESION ORDINARIA, DE FECHA 27 DE DICIEMBRE DE 2023

DOCUMENTO: 20242619467
Fecha: 06/02/2024
Hora: 12:34Documento firmado con CSV y sello de la Dirección General del Catastro
CSV: KC0XEWARK0KYFW6K (verificable en https://www.sedecatastro.gob.es) | Fecha de firma: 22/06/2023

CERTIFICACIÓN CATASTRAL DESCRIPTIVA Y GRÁFICA

Referencia catastral: 0092710UF6909S0001EX

RELACIÓN DE PARCELAS COLINDANTES

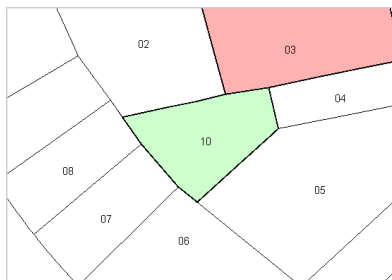


Referencia catastral: 0092706UF6909S0001JX

Localización: CL D PARQUE NORTE 5 P-5 RESIDENCIAL LIBRE 1 ANTEQUERA [MÁLAGA]

Titularidad principal

Apellidos Nombre / Razón social	NIF	Domicilio fiscal
ANYWHERE PARQUE NORTE SL	B92691955	CR SEVILLA 6 29200 ANTEQUERA [MÁLAGA]

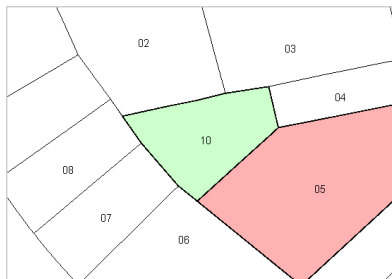


Referencia catastral: 0092703UF6909S0001DX

Localización: CL D PARQUE NORTE 8 P-8 RESIDENCIAL LIBRE 1 ANTEQUERA [MÁLAGA]

Titularidad principal

Apellidos Nombre / Razón social	NIF	Domicilio fiscal
ANYWHERE PARQUE NORTE SL	B92691955	CR SEVILLA 6 29200 ANTEQUERA [MÁLAGA]

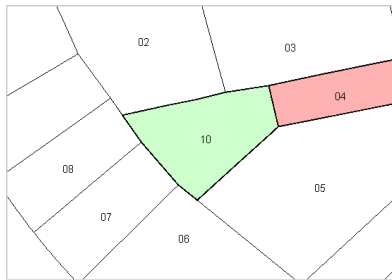


Referencia catastral: 0092705UF6909S0001IX

Localización: CL D PARQUE NORTE 6 P-6 RESIDENCIAL LIBRE 1 ANTEQUERA [MÁLAGA]

Titularidad principal

Apellidos Nombre / Razón social	NIF	Domicilio fiscal
PROMONTORIA COLISEUM REAL ESTATE SL	B67479451	CL SERRANO 26 PI:06 28001 MADRID [MADRID]

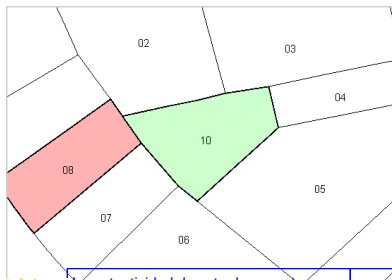


Referencia catastral: 0092704UF6909S0001XX

Localización: CL D PARQUE NORTE 7 P-7 RESIDENCIAL LIBRE 1 ANTEQUERA [MÁLAGA]

Titularidad principal

Apellidos Nombre / Razón social	NIF	Domicilio fiscal
SOPORTES Y EXCAVACIONES,SL	B43563311	AV PAISOS CATALANS 20 PI:BJ Pt:2 43007 TARRAGONA [TARRAGONA]



Referencia catastral: 0092708UF6909S0001SX

Localización: CL D PARQUE NORTE 3 P-3 RESIDENCIAL LIBRE 1 ANTEQUERA [MÁLAGA]

Titularidad principal

Apellidos Nombre / Razón social	NIF	Domicilio fiscal
PROMONTORIA COLISEUM REAL ESTATE SL	B67479451	CL SERRANO 26 PI:06 28001 MADRID [MADRID]



La autenticidad de este documento se puede comprobar con el código 07E700250AB800X3G7H9N1LOA8 en la web del Ayto. Antequera

FIRMANTE - FECHA

AYUNTAMIENTO DE ANTEQUERA-SELLO AYTO.ANTEQUERA - 30/06/2023
serialNumber=S2833002E,CN=Sello de tiempo TS@ - @firma,OU=Secretaría General de Administración Digital,O=Secretaría de Estado de Función Pública,C=ES - 30/06/2023 14:11:54
[-RR.DD.-] REGISTRO DE DOCUMENTOS ENTRADA 03101 2023 3752 - 30/06/2023 14:09
[-RR.DD.-] REGISTRO DE DOCUMENTOS ENTRADA 01 2023 16766 - 30/06/2023 14:08
[-RR.DD.-] REGISTRO DE DOCUMENTOS ENTRADA 01009 2023 1205 - 30/06/2023 14:21

ENTRADA: 202316766
Fecha: 30/06/2023
Hora: 14:08
Und. reg:01



Hoja 2/3



La autenticidad de este documento se puede comprobar con el código 07E80027F84B00Y3R5I3S0V3Y1 en la web del Ayto. Antequera

FIRMANTE - FECHA

FRANCISCO FERNANDEZ YERA-SECRETARIO GENERAL - 06/02/2024
serialNumber=S2833002E,CN=Sello de tiempo TS@ - @firma,OU=Secretaría General de Administración Digital,O=Secretaría de Estado de Función Pública,C=ES - 06/02/2024 12:34:55
APROBACION INICIAL POR JUNTA GOBIERNO LOCAL, EN SESION ORDINARIA, DE FECHA 27 DE DICIEMBRE DE 2023

DOCUMENTO: 20242619467
Fecha: 06/02/2024
Hora: 12:34



CERTIFICACIÓN CATASTRAL DESCRIPTIVA Y GRÁFICA

Referencia catastral: 0092710UF6909S0001EX

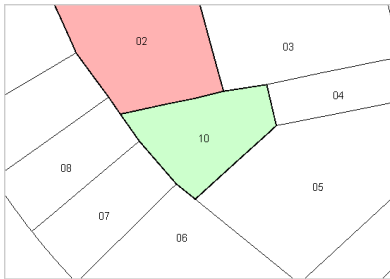
RELACIÓN DE PARCELAS COLINDANTES



Referencia catastral: 0092707UF6909S0001EX
Localización: CL D PARQUE NORTE 4 P-4 RESIDENCIAL LIBRE 1 ANTEQUERA [MÁLAGA]

Titularidad principal

Apellidos Nombre / Razón social	NIF	Domicilio fiscal
PROMONTORIA COLISEUM REAL ESTATE SL	B67479451	CL SERRANO 26 PI:06 28001 MADRID [MADRID]



Referencia catastral: 0092702UF6909S0001RX
Localización: CL D PARQUE NORTE 9 P-9 RESIDENCIAL LIBRE 1 ANTEQUERA [MÁLAGA]

Titularidad principal

Apellidos Nombre / Razón social	NIF	Domicilio fiscal
PROMONTORIA COLISEUM REAL ESTATE SL	B67479451	CL SERRANO 26 PI:06 28001 MADRID [MADRID]

Documento firmado con CSY y sello de la Dirección General del Catastro
 CSV: KCOXEWARKOKYFW6K (verificable en <https://www.sedecatastro.gob.es>) | Fecha de firma: 22/06/2023



La autenticidad de este documento se puede comprobar con el código 07E700250AB800X3G7H9N1LOA8 en la web del Ayto. Antequera

FIRMANTE - FECHA		ENTRADA: 202316766
AYUNTAMIENTO DE ANTEQUERA-SELLO AYTO.ANTEQUERA - 30/06/2023 serialNumber=S2833002E,CN=Sello de tiempo TS@ - @firma,OU=Secretaría General de Administración Digital,O=Secretaría de Estado de Función Pública,C=ES - 30/06/2023 14:11:54 [-RR.DD.-] REGISTRO DE DOCUMENTOS ENTRADA 03101 2023 3752 - 30/06/2023 14:09 [-RR.DD.-] REGISTRO DE DOCUMENTOS ENTRADA 01 2023 16766 - 30/06/2023 14:08 [-RR.DD.-] REGISTRO DE DOCUMENTOS ENTRADA 01009 2023 1205 - 30/06/2023 14:21		Fecha: 30/06/2023 Hora: 14:08 Und. reg:01



Hoja 3/3



La autenticidad de este documento se puede comprobar con el código 07E80027F84B00Y3R5I3S0V3Y1 en la web del Ayto. Antequera

FIRMANTE - FECHA		DOCUMENTO: 20242619467
FRANCISCO FERNANDEZ YERA-SECRETARIO GENERAL - 06/02/2024 serialNumber=S2833002E,CN=Sello de tiempo TS@ - @firma,OU=Secretaría General de Administración Digital,O=Secretaría de Estado de Función Pública,C=ES - 06/02/2024 12:34:55 APROBACION INICIAL POR JUNTA GOBIERNO LOCAL, EN SESION ORDINARIA, DE FECHA 27 DE DICIEMBRE DE 2023		Fecha: 06/02/2024 Hora: 12:34



CERTIFICACIÓN CATASTRAL DESCRIPTIVA Y GRÁFICA

Referencia catastral: 0092709UF6909S0001ZX

DATOS DESCRIPTIVOS DEL INMUEBLE

Localización: CL D PARQUE NORTE 2 Suelo P-2 RESIDENCIAL LIBRE 1 29200 ANTEQUERA [MÁLAGA]

Clase: Urbano

Uso principal: Suelo sin edif.

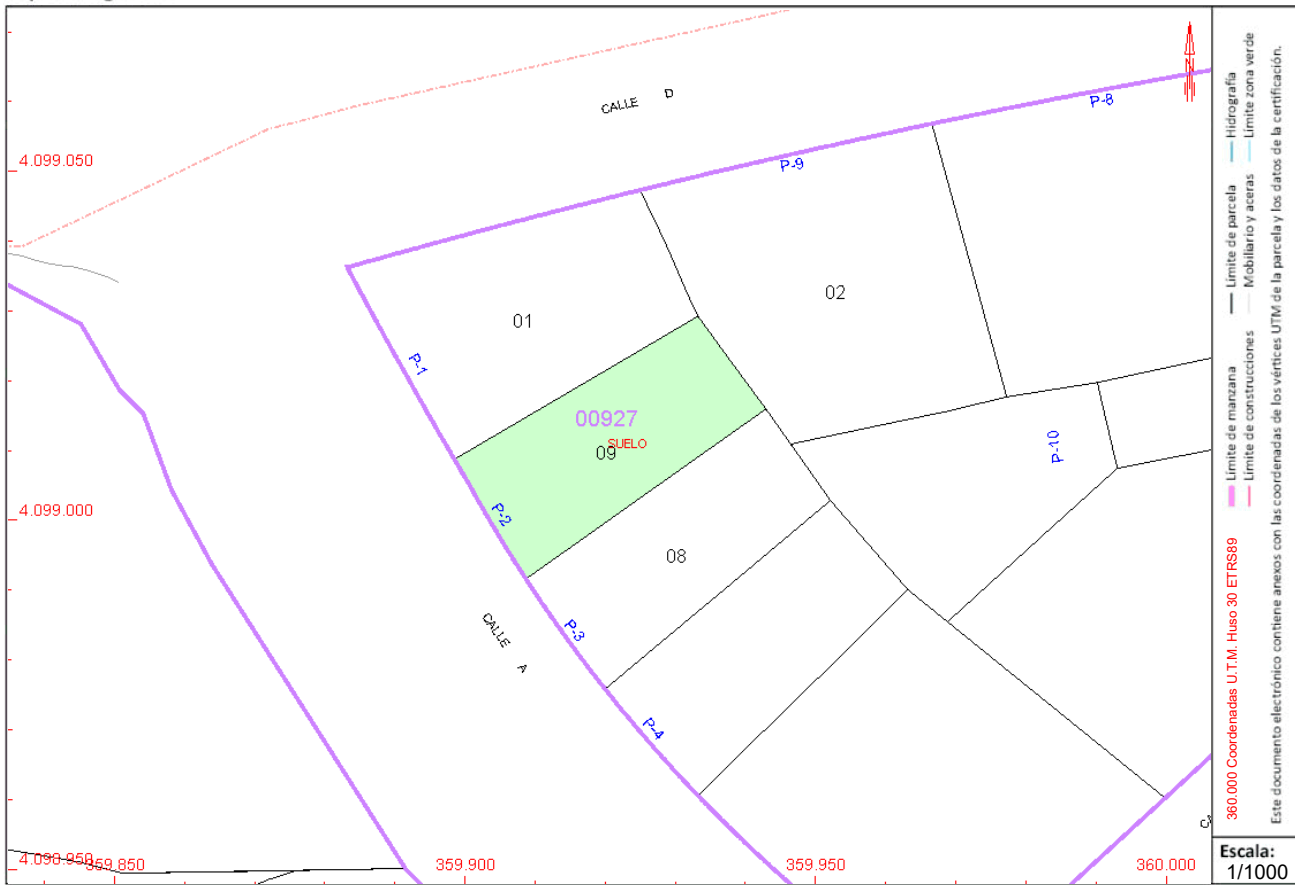
Valor catastral [2023]: 292.559,40 €
Valor catastral suelo: 292.559,40 €
Valor catastral construcción: 0,00 €

Titularidad

Apellidos Nombre / Razón social	NIF/NIE	Derecho	Domicilio fiscal
PROMONTORIA COLISEUM REAL ESTATE SL	B67479451	100,00% de propiedad	CL SERRANO 26 Pl:06 28001 MADRID [MADRID]

PARCELA CATASTRAL

Superficie gráfica: 746 m2



Este certificado refleja los datos incorporados a la Base de Datos del Catastro. Solo podrá utilizarse a los efectos del uso declarado en la solicitud.

Solicitante: B67479451 PROMONTORIA COLISEUM REAL ESTATE SL

Finalidad: titularidad catastral

Emisión: 22/06/2023	FIRMANTE - FECHA	ENTRADA: 202316766
Este documento se puede comprobar con el código 07E700250AB800X3G7H9N1LOA8 en la web del Ayto. Antequera	AYUNTAMIENTO DE ANTEQUERA-SELLO AYTO.ANTEQUERA - 30/06/2023 serialNumber=S2833002E,CN=Sello de tiempo TS@ - @firma,OU=Secretaría General de Administración Digital,O=Secretaría de Estado de Función Pública,C=ES - 30/06/2023 14:11:54 [-RR.DD.-] REGISTRO DE DOCUMENTOS ENTRADA 03101 2023 3752 - 30/06/2023 14:09 [-RR.DD.-] REGISTRO DE DOCUMENTOS ENTRADA 01 2023 16766 - 30/06/2023 14:08 [-RR.DD.-] REGISTRO DE DOCUMENTOS ENTRADA 01009 2023 1205 - 30/06/2023 14:21	Fecha: 30/06/2023 Hora: 14:08 Und. reg:01

Hoja 1/2

La autenticidad de este documento se puede comprobar con el código 07E80027F84B00Y3R5I3S0V3Y1 en la web del Ayto. Antequera

FIRMANTE - FECHA
FRANCISCO FERNANDEZ YERA-SECRETARIO GENERAL - 06/02/2024 serialNumber=S2833002E,CN=Sello de tiempo TS@ - @firma,OU=Secretaría General de Administración Digital,O=Secretaría de Estado de Función Pública,C=ES - 06/02/2024 12:34:55 APROBACION INICIAL POR JUNTA GOBIERNO LOCAL, EN SESION ORDINARIA, DE FECHA 27 DE DICIEMBRE DE 2023

DOCUMENTO: 20242619467
Fecha: 06/02/2024
Hora: 12:34



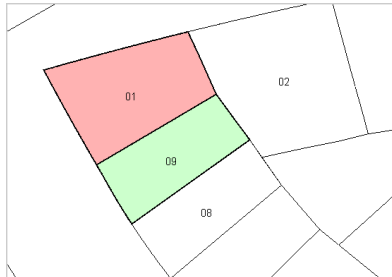
07E80027F84B00Y3R5I3S0V3Y1



CERTIFICACIÓN CATASTRAL DESCRIPTIVA Y GRÁFICA

Referencia catastral: 0092709UF6909S0001ZX

RELACIÓN DE PARCELAS COLINDANTES



Referencia catastral: 0092701UF6909S0001KX
Localización: CL D PARQUE NORTE 1 P-1 RESIDENCIAL LIBRE 1 ANTEQUERA [MÁLAGA]

Titularidad principal

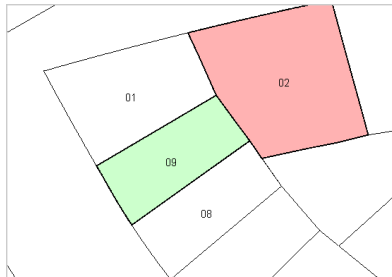
Apellidos Nombre / Razón social	NIF	Domicilio fiscal
PROMONTORIA COLISEUM REAL ESTATE SL	B67479451	CL SERRANO 26 PI:06 28001 MADRID [MADRID]



Referencia catastral: 0092708UF6909S0001SX
Localización: CL D PARQUE NORTE 3 P-3 RESIDENCIAL LIBRE 1 ANTEQUERA [MÁLAGA]

Titularidad principal

Apellidos Nombre / Razón social	NIF	Domicilio fiscal
PROMONTORIA COLISEUM REAL ESTATE SL	B67479451	CL SERRANO 26 PI:06 28001 MADRID [MADRID]



Referencia catastral: 0092702UF6909S0001RX
Localización: CL D PARQUE NORTE 9 P-9 RESIDENCIAL LIBRE 1 ANTEQUERA [MÁLAGA]

Titularidad principal

Apellidos Nombre / Razón social	NIF	Domicilio fiscal
PROMONTORIA COLISEUM REAL ESTATE SL	B67479451	CL SERRANO 26 PI:06 28001 MADRID [MADRID]

Documento firmado con CSV y sello de la Dirección General del Catastro CSV: 4KM019W4KP5D9288 (verificable en https://www.sedecatastro.gob.es) | Fecha de firma: 22/06/2023



La autenticidad de este documento se puede comprobar con el código 07E700250AB800X3G7H9N1L0A8 en la web del Ayto. Antequera

FIRMANTE - FECHA		ENTRADA: 202316766
AYUNTAMIENTO DE ANTEQUERA-SELLO AYTO.ANTEQUERA - 30/06/2023 serialNumber=S2833002E,CN=Sello de tiempo TS@ - @firma,OU=Secretaría General de Administración Digital,O=Secretaría de Estado de Función Pública,C=ES - 30/06/2023 14:11:54		Fecha: 30/06/2023
[-RR.DD.-] REGISTRO DE DOCUMENTOS ENTRADA 03101 2023 3752 - 30/06/2023 14:09		Hora: 14:08
[-RR.DD.-] REGISTRO DE DOCUMENTOS ENTRADA 01 2023 16766 - 30/06/2023 14:08		Und. reg:01
[-RR.DD.-] REGISTRO DE DOCUMENTOS ENTRADA 01009 2023 1205 - 30/06/2023 14:21		



Hoja 2/2



La autenticidad de este documento se puede comprobar con el código 07E80027F84B00Y3R5I3S0V3Y1 en la web del Ayto. Antequera

FIRMANTE - FECHA		DOCUMENTO: 20242619467
FRANCISCO FERNANDEZ YERA-SECRETARIO GENERAL - 06/02/2024 serialNumber=S2833002E,CN=Sello de tiempo TS@ - @firma,OU=Secretaría General de Administración Digital,O=Secretaría de Estado de Función Pública,C=ES - 06/02/2024 12:34:55		Fecha: 06/02/2024
APROBACION INICIAL POR JUNTA GOBIERNO LOCAL, EN SESION ORDINARIA, DE FECHA 27 DE DICIEMBRE DE 2023		Hora: 12:34



CERTIFICACIÓN CATASTRAL DESCRIPTIVA Y GRÁFICA

Referencia catastral: 0092708UF6909S0001SX

DATOS DESCRIPTIVOS DEL INMUEBLE

Localización: CL D PARQUE NORTE 3 Suelo P-3 RESIDENCIAL LIBRE 1 29200 ANTEQUERA [MÁLAGA]

Clase: Urbano

Uso principal: Suelo sin edif.

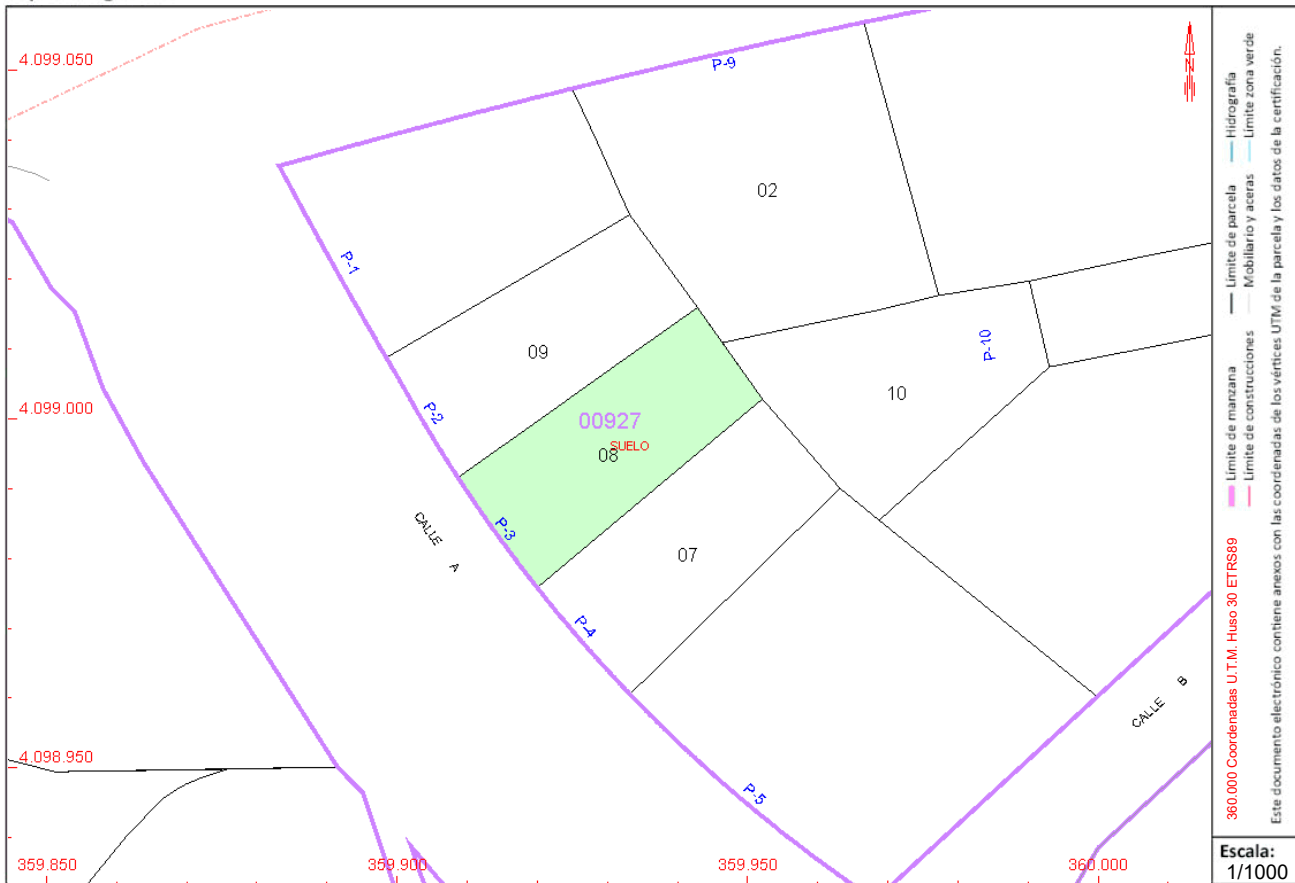
Valor catastral [2023]: 292.559,40 €
Valor catastral suelo: 292.559,40 €
Valor catastral construcción: 0,00 €

Titularidad

Apellidos Nombre / Razón social	NIF/NIE	Derecho	Domicilio fiscal
PROMONTORIA COLISEUM REAL ESTATE SL	B67479451	100,00% de propiedad	CL SERRANO 26 PI:06 28001 MADRID [MADRID]

PARCELA CATASTRAL

Superficie gráfica: 743 m2



Este certificado refleja los datos incorporados a la Base de Datos del Catastro. Solo podrá utilizarse a los efectos del uso declarado en la solicitud.

Solicitante: B67479451 PROMONTORIA COLISEUM REAL ESTATE SL

Finalidad: titularidad catastral

Emisión: 22/06/2023	FIRMANTE - FECHA	ENTRADA: 202316766
Este documento se puede comprobar con el código 07E700250AB800X3G7H9N1L0A8 en la web del Ayto. Antequera	AYUNTAMIENTO DE ANTEQUERA-SELLO AYTO.ANTEQUERA - 30/06/2023 serialNumber=S2833002E,CN=Sello de tiempo TS@ - @firma,OU=Secretaría General de Administración Digital,O=Secretaría de Estado de Función Pública,C=ES - 30/06/2023 14:11:54 [-RR.DD.-] REGISTRO DE DOCUMENTOS ENTRADA 03101 2023 3752 - 30/06/2023 14:09 [-RR.DD.-] REGISTRO DE DOCUMENTOS ENTRADA 01 2023 16766 - 30/06/2023 14:08 [-RR.DD.-] REGISTRO DE DOCUMENTOS ENTRADA 01009 2023 1205 - 30/06/2023 14:21	Fecha: 30/06/2023 Hora: 14:08 Und. reg:01

Hoja 1/2



CERTIFICACIÓN CATASTRAL DESCRIPTIVA Y GRÁFICA

Referencia catastral: 0092708UF6909S0001SX

RELACIÓN DE PARCELAS COLINDANTES

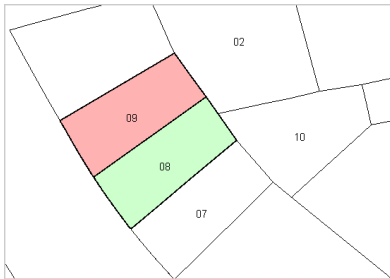


Referencia catastral: 0092710UF6909S0001EX

Localización: CL D PARQUE NORTE 10 P-10 RESIDENCIAL LIBRE 1 ANTEQUERA [MÁLAGA]

Titularidad principal

Apellidos Nombre / Razón social	NIF	Domicilio fiscal
PROMONTORIA COLISEUM REAL ESTATE SL	B67479451	CL SERRANO 26 PI:06 28001 MADRID [MADRID]

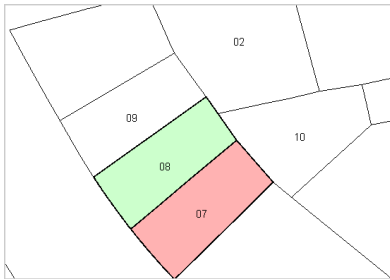


Referencia catastral: 0092709UF6909S0001ZX

Localización: CL D PARQUE NORTE 2 P-2 RESIDENCIAL LIBRE 1 ANTEQUERA [MÁLAGA]

Titularidad principal

Apellidos Nombre / Razón social	NIF	Domicilio fiscal
PROMONTORIA COLISEUM REAL ESTATE SL	B67479451	CL SERRANO 26 PI:06 28001 MADRID [MADRID]

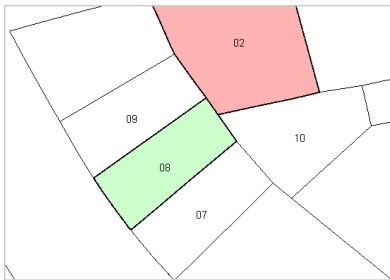


Referencia catastral: 0092707UF6909S0001EX

Localización: CL D PARQUE NORTE 4 P-4 RESIDENCIAL LIBRE 1 ANTEQUERA [MÁLAGA]

Titularidad principal

Apellidos Nombre / Razón social	NIF	Domicilio fiscal
PROMONTORIA COLISEUM REAL ESTATE SL	B67479451	CL SERRANO 26 PI:06 28001 MADRID [MADRID]



Referencia catastral: 0092702UF6909S0001RX

Localización: CL D PARQUE NORTE 9 P-9 RESIDENCIAL LIBRE 1 ANTEQUERA [MÁLAGA]

Titularidad principal

Apellidos Nombre / Razón social	NIF	Domicilio fiscal
PROMONTORIA COLISEUM REAL ESTATE SL	B67479451	CL SERRANO 26 PI:06 28001 MADRID [MADRID]

Documento firmado con CSV y sello de la Dirección General del Catastro CSV: 3A8KX6ACETDZ6Z1W (verificable en https://www.sedecatastro.gob.es) | Fecha de firma: 22/06/2023



La autenticidad de este documento se puede comprobar con el código 07E700250AB800X3G7H9N1LOA8 en la web del Ayto. Antequera

FIRMANTE - FECHA

AYUNTAMIENTO DE ANTEQUERA-SELLO AYTO.ANTEQUERA - 30/06/2023
serialNumber=S2833002E,CN=Sello de tiempo TS@ - @firma,OU=Secretaría General de Administración Digital,O=Secretaría de Estado de Función Pública,C=ES - 30/06/2023 14:11:54
[-RR.DD.-] REGISTRO DE DOCUMENTOS ENTRADA 03101 2023 3752 - 30/06/2023 14:09
[-RR.DD.-] REGISTRO DE DOCUMENTOS ENTRADA 01 2023 16766 - 30/06/2023 14:08
[-RR.DD.-] REGISTRO DE DOCUMENTOS ENTRADA 01009 2023 1205 - 30/06/2023 14:21

ENTRADA: 202316766
Fecha: 30/06/2023
Hora: 14:08
Und. reg:01



Hoja 2/2



La autenticidad de este documento se puede comprobar con el código 07E80027F84B00Y3R5I3S0V3Y1 en la web del Ayto. Antequera

FIRMANTE - FECHA

FRANCISCO FERNANDEZ YERA-SECRETARIO GENERAL - 06/02/2024
serialNumber=S2833002E,CN=Sello de tiempo TS@ - @firma,OU=Secretaría General de Administración Digital,O=Secretaría de Estado de Función Pública,C=ES - 06/02/2024 12:34:55
APROBACION INICIAL POR JUNTA GOBIERNO LOCAL, EN SESION ORDINARIA, DE FECHA 27 DE DICIEMBRE DE 2023

DOCUMENTO: 20242619467
Fecha: 06/02/2024
Hora: 12:34



CERTIFICACIÓN CATASTRAL DESCRIPTIVA Y GRÁFICA

Referencia catastral: 0092707UF6909S0001EX

DATOS DESCRIPTIVOS DEL INMUEBLE

Localización: CL D PARQUE NORTE 4 Suelo P-4 RESIDENCIAL LIBRE 1 29200 ANTEQUERA [MÁLAGA]

Clase: Urbano

Uso principal: Suelo sin edif.

Valor catastral [2023]: 307.105,34 €

Valor catastral suelo: 307.105,34 €

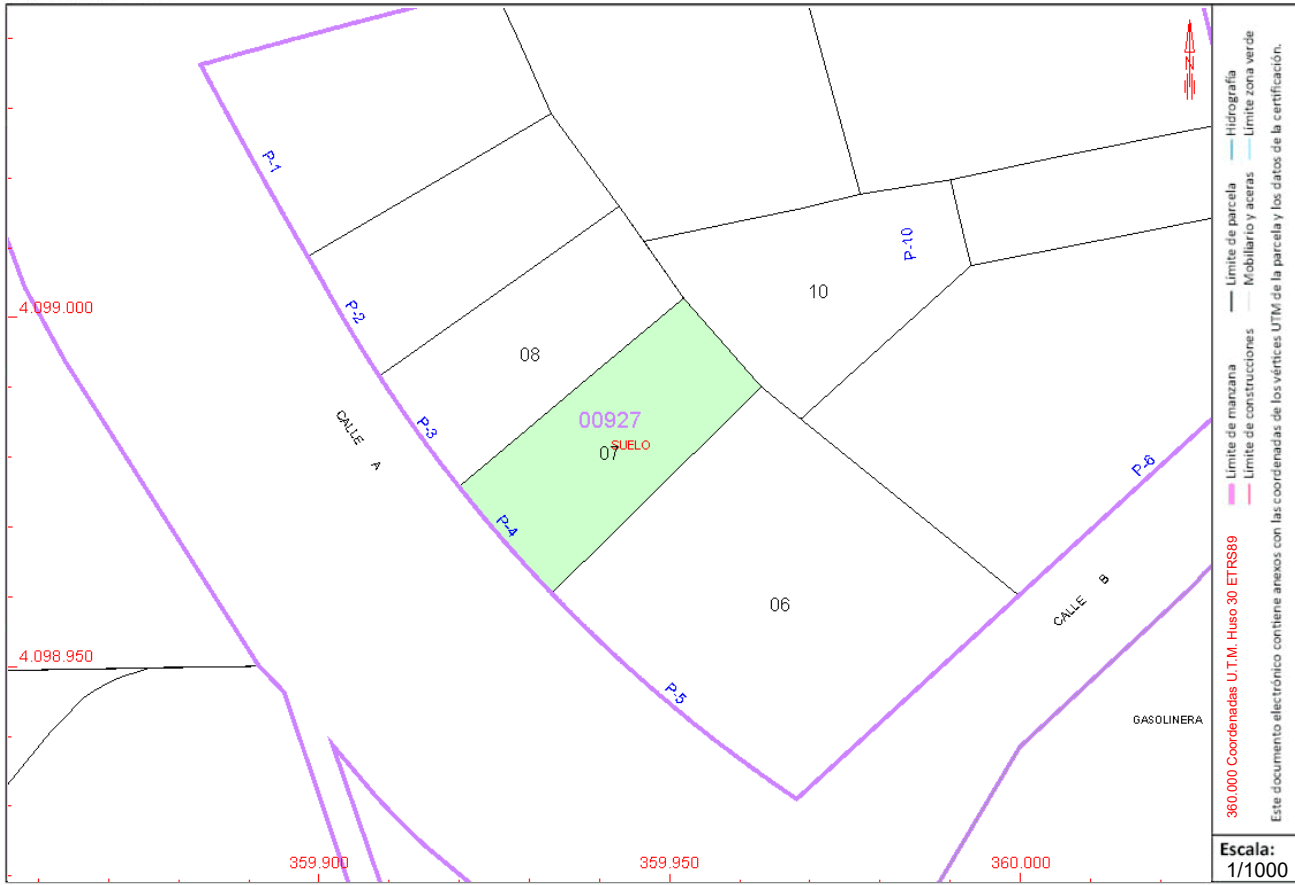
Valor catastral construcción: 0,00 €

Titularidad

Apellidos Nombre / Razón social	NIF/NIE	Derecho	Domicilio fiscal
PROMONTORIA COLISEUM REAL ESTATE SL	B67479451	100,00% de propiedad	CL SERRANO 26 PI:06 28001 MADRID [MADRID]

PARCELA CATASTRAL

Superficie gráfica: 779 m2



Este certificado refleja los datos incorporados a la Base de Datos del Catastro. Solo podrá utilizarse a los efectos del uso declarado en la solicitud.

Solicitante: B67479451 PROMONTORIA COLISEUM REAL ESTATE SL

Finalidad: titularidad catastral

Emisión: 22/06/2023	FIRMANTE - FECHA	ENTRADA: 202316766
Este documento se puede comprobar con el código 07E700250AB800X3G7H9N1LOA8 en la web del Ayto. Antequera	AYUNTAMIENTO DE ANTEQUERA-SELLO AYTO.ANTEQUERA - 30/06/2023 serialNumber=S2833002E,CN=Sello de tiempo TS@ - @firma,OU=Secretaría General de Administración Digital,O=Secretaría de Estado de Función Pública,C=ES - 30/06/2023 14:11:54 [-RR.DD.-] REGISTRO DE DOCUMENTOS ENTRADA 03101 2023 3752 - 30/06/2023 14:09 [-RR.DD.-] REGISTRO DE DOCUMENTOS ENTRADA 01 2023 16766 - 30/06/2023 14:08 [-RR.DD.-] REGISTRO DE DOCUMENTOS ENTRADA 01009 2023 1205 - 30/06/2023 14:21	Fecha: 30/06/2023 Hora: 14:08 Und. reg:01

Hoja 1/2

La autenticidad de este documento se puede comprobar con el código 07E80027F84B00Y3R5I3S0V3Y1 en la web del Ayto. Antequera

FIRMANTE - FECHA
FRANCISCO FERNANDEZ YERA-SECRETARIO GENERAL - 06/02/2024 serialNumber=S2833002E,CN=Sello de tiempo TS@ - @firma,OU=Secretaría General de Administración Digital,O=Secretaría de Estado de Función Pública,C=ES - 06/02/2024 12:34:55 APROBACION INICIAL POR JUNTA GOBIERNO LOCAL, EN SESION ORDINARIA, DE FECHA 27 DE DICIEMBRE DE 2023

DOCUMENTO: 20242619467
Fecha: 06/02/2024
Hora: 12:34



CERTIFICACIÓN CATASTRAL DESCRIPTIVA Y GRÁFICA

Referencia catastral: 0092707UF6909S0001EX

RELACIÓN DE PARCELAS COLINDANTES



Referencia catastral: 0092706UF6909S0001JX

Localización: CL D PARQUE NORTE 5 P-5 RESIDENCIAL LIBRE 1 ANTEQUERA [MÁLAGA]

Titularidad principal

Apellidos Nombre / Razón social	NIF	Domicilio fiscal
ANYWHERE PARQUE NORTE SL	B92691955	CR SEVILLA 6 29200 ANTEQUERA [MÁLAGA]



Referencia catastral: 0092710UF6909S0001EX

Localización: CL D PARQUE NORTE 10 P-10 RESIDENCIAL LIBRE 1 ANTEQUERA [MÁLAGA]

Titularidad principal

Apellidos Nombre / Razón social	NIF	Domicilio fiscal
PROMONTORIA COLISEUM REAL ESTATE SL	B67479451	CL SERRANO 26 PI:06 28001 MADRID [MADRID]



Referencia catastral: 0092708UF6909S0001SX

Localización: CL D PARQUE NORTE 3 P-3 RESIDENCIAL LIBRE 1 ANTEQUERA [MÁLAGA]

Titularidad principal

Apellidos Nombre / Razón social	NIF	Domicilio fiscal
PROMONTORIA COLISEUM REAL ESTATE SL	B67479451	CL SERRANO 26 PI:06 28001 MADRID [MADRID]

Documento firmado con CSV y sello de la Dirección General del Catastro CSV: TDDAS93A2K0GK5QX (verificable en <https://www.sedecatastro.gob.es>) | Fecha de firma: 22/06/2023



La autenticidad de este documento se puede comprobar con el código 07E700250AB800X3G7H9N1LOA8 en la web del Ayto. Antequera

FIRMANTE - FECHA

AYUNTAMIENTO DE ANTEQUERA-SELLO AYTO.ANTEQUERA - 30/06/2023
serialNumber=S2833002E,CN=Sello de tiempo TS@ - @firma,OU=Secretaría General de Administración Digital,O=Secretaría de Estado de Función Pública,C=ES - 30/06/2023 14:11:54
[-RR.DD.-] REGISTRO DE DOCUMENTOS ENTRADA 03101 2023 3752 - 30/06/2023 14:09
[-RR.DD.-] REGISTRO DE DOCUMENTOS ENTRADA 01 2023 16766 - 30/06/2023 14:08
[-RR.DD.-] REGISTRO DE DOCUMENTOS ENTRADA 01009 2023 1205 - 30/06/2023 14:21

ENTRADA: 202316766
Fecha: 30/06/2023
Hora: 14:08
Und. reg:01



Hoja 2/2



La autenticidad de este documento se puede comprobar con el código 07E80027F84B00Y3R5I3S0V3Y1 en la web del Ayto. Antequera

FIRMANTE - FECHA

FRANCISCO FERNANDEZ YERA-SECRETARIO GENERAL - 06/02/2024
serialNumber=S2833002E,CN=Sello de tiempo TS@ - @firma,OU=Secretaría General de Administración Digital,O=Secretaría de Estado de Función Pública,C=ES - 06/02/2024 12:34:55
APROBACION INICIAL POR JUNTA GOBIERNO LOCAL, EN SESION ORDINARIA, DE FECHA 27 DE DICIEMBRE DE 2023

DOCUMENTO: 20242619467
Fecha: 06/02/2024
Hora: 12:34



CERTIFICACIÓN CATASTRAL DESCRIPTIVA Y GRÁFICA

Referencia catastral: 0092705UF6909S0001X

DATOS DESCRIPTIVOS DEL INMUEBLE

Localización: CL D PARQUE NORTE 6 Suelo P-6 RESIDENCIAL LIBRE 1 29200 ANTEQUERA [MÁLAGA]

Clase: Urbano

Uso principal: Suelo sin edif.

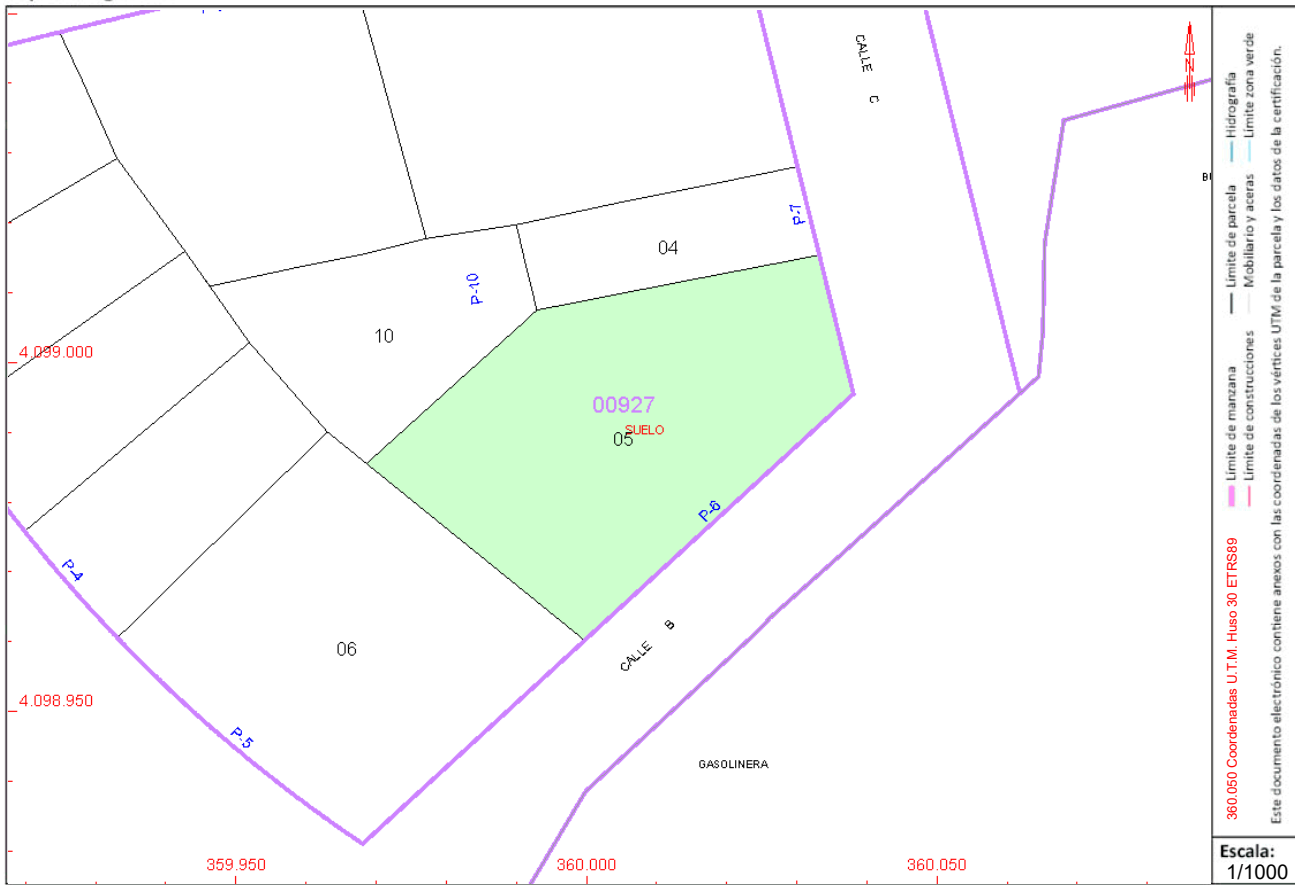
Valor catastral [2023]: 877.678,20 €
Valor catastral suelo: 877.678,20 €
Valor catastral construcción: 0,00 €

Titularidad

Apellidos Nombre / Razón social	NIF/NIE	Derecho	Domicilio fiscal
PROMONTORIA COLISEUM REAL ESTATE SL	B67479451	100,00% de propiedad	CL SERRANO 26 PI:06 28001 MADRID [MADRID]

PARCELA CATASTRAL

Superficie gráfica: 2.088 m2



Este certificado refleja los datos incorporados a la Base de Datos del Catastro. Solo podrá utilizarse a los efectos del uso declarado en la solicitud.

Solicitante: B67479451 PROMONTORIA COLISEUM REAL ESTATE SL

Finalidad: titularidad catastral

Emisión: 22/06/2023
Este documento se puede comprobar con el código 07E700250AB800X3G7H9N1L0A8 en la web del Ayto. Antequera

FIRMANTE - FECHA

AYUNTAMIENTO DE ANTEQUERA-SELLO AYTO.ANTEQUERA - 30/06/2023
serialNumber=S2833002E,CN=Sello de tiempo TS@ - @firma,OU=Secretaría General de Administración Digital,O=Secretaría de Estado de Función Pública,C=ES - 30/06/2023 14:11:54
[-RR.DD.-] REGISTRO DE DOCUMENTOS ENTRADA 03101 2023 3752 - 30/06/2023 14:09
[-RR.DD.-] REGISTRO DE DOCUMENTOS ENTRADA 01 2023 16766 - 30/06/2023 14:08
[-RR.DD.-] REGISTRO DE DOCUMENTOS ENTRADA 01009 2023 1205 - 30/06/2023 14:21

ENTRADA: 202316766
Fecha: 30/06/2023
Hora: 14:08
Und. reg.01

Hoja 1/2



La autenticidad de este documento se puede comprobar con el código 07E80027F84B00Y3R5I3S0V3Y1 en la web del Ayto. Antequera

FIRMANTE - FECHA

FRANCISCO FERNANDEZ YERA-SECRETARIO GENERAL - 06/02/2024
serialNumber=S2833002E,CN=Sello de tiempo TS@ - @firma,OU=Secretaría General de Administración Digital,O=Secretaría de Estado de Función Pública,C=ES - 06/02/2024 12:34:55
APROBACION INICIAL POR JUNTA GOBIERNO LOCAL, EN SESION ORDINARIA, DE FECHA 27 DE DICIEMBRE DE 2023

DOCUMENTO: 20242619467
Fecha: 06/02/2024
Hora: 12:34



CERTIFICACIÓN CATASTRAL DESCRIPTIVA Y GRÁFICA

Referencia catastral: 0092705UF6909S0001IX

RELACIÓN DE PARCELAS COLINDANTES



Referencia catastral: 0092706UF6909S0001JX

Localización: CL D PARQUE NORTE 5 P-5 RESIDENCIAL LIBRE 1 ANTEQUERA [MÁLAGA]

Titularidad principal

Apellidos Nombre / Razón social	NIF	Domicilio fiscal
ANYWHERE PARQUE NORTE SL	B92691955	CR SEVILLA 6 29200 ANTEQUERA [MÁLAGA]

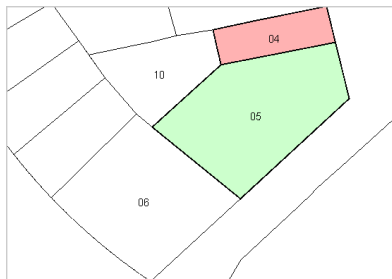


Referencia catastral: 0092710UF6909S0001EX

Localización: CL D PARQUE NORTE 10 P-10 RESIDENCIAL LIBRE 1 ANTEQUERA [MÁLAGA]

Titularidad principal

Apellidos Nombre / Razón social	NIF	Domicilio fiscal
PROMONTORIA COLISEUM REAL ESTATE SL	B67479451	CL SERRANO 26 PI:06 28001 MADRID [MADRID]



Referencia catastral: 0092704UF6909S0001XX

Localización: CL D PARQUE NORTE 7 P-7 RESIDENCIAL LIBRE 1 ANTEQUERA [MÁLAGA]

Titularidad principal

Apellidos Nombre / Razón social	NIF	Domicilio fiscal
SOPORTES Y EXCAVACIONES,SL	B43563311	AV PAISOS CATALANS 20 PI:BJ Pt:2 43007 TARRAGONA [TARRAGONA]

Documento firmado con CSV y sello de la Dirección General del Catastro CSV: J269ZT50TDEAZ93J (verificable en https://www.sedecatastro.gob.es) | Fecha de firma: 22/06/2023



La autenticidad de este documento se puede comprobar con el código 07E700250AB800X3G7H9N1LOA8 en la web del Ayto. Antequera

FIRMANTE - FECHA

AYUNTAMIENTO DE ANTEQUERA-SELLO AYTO.ANTEQUERA - 30/06/2023
 serialNumber=S2833002E,CN=Sello de tiempo TS@ - @firma,OU=Secretaría General de Administración Digital,O=Secretaría de Estado de Función Pública,C=ES - 30/06/2023 14:11:54
 [-RR.DD.-] REGISTRO DE DOCUMENTOS ENTRADA 03101 2023 3752 - 30/06/2023 14:09
 [-RR.DD.-] REGISTRO DE DOCUMENTOS ENTRADA 01 2023 16766 - 30/06/2023 14:08
 [-RR.DD.-] REGISTRO DE DOCUMENTOS ENTRADA 01009 2023 1205 - 30/06/2023 14:21

ENTRADA: 202316766
 Fecha: 30/06/2023
 Hora: 14:08
 Und. reg:01



Hoja 2/2



La autenticidad de este documento se puede comprobar con el código 07E80027F84B00Y3R5I3S0V3Y1 en la web del Ayto. Antequera

FIRMANTE - FECHA

FRANCISCO FERNANDEZ YERA-SECRETARIO GENERAL - 06/02/2024
 serialNumber=S2833002E,CN=Sello de tiempo TS@ - @firma,OU=Secretaría General de Administración Digital,O=Secretaría de Estado de Función Pública,C=ES - 06/02/2024 12:34:55
 APROBACION INICIAL POR JUNTA GOBIERNO LOCAL, EN SESION ORDINARIA, DE FECHA 27 DE DICIEMBRE DE 2023

DOCUMENTO: 20242619467
 Fecha: 06/02/2024
 Hora: 12:34



CERTIFICACIÓN CATASTRAL DESCRIPTIVA Y GRÁFICA

Referencia catastral: 0092702UF6909S0001RX

DATOS DESCRIPTIVOS DEL INMUEBLE

Localización: CL D PARQUE NORTE 9 Suelo P-9 RESIDENCIAL LIBRE 1 29200 ANTEQUERA [MÁLAGA]

Clase: Urbano

Uso principal: Suelo sin edif.

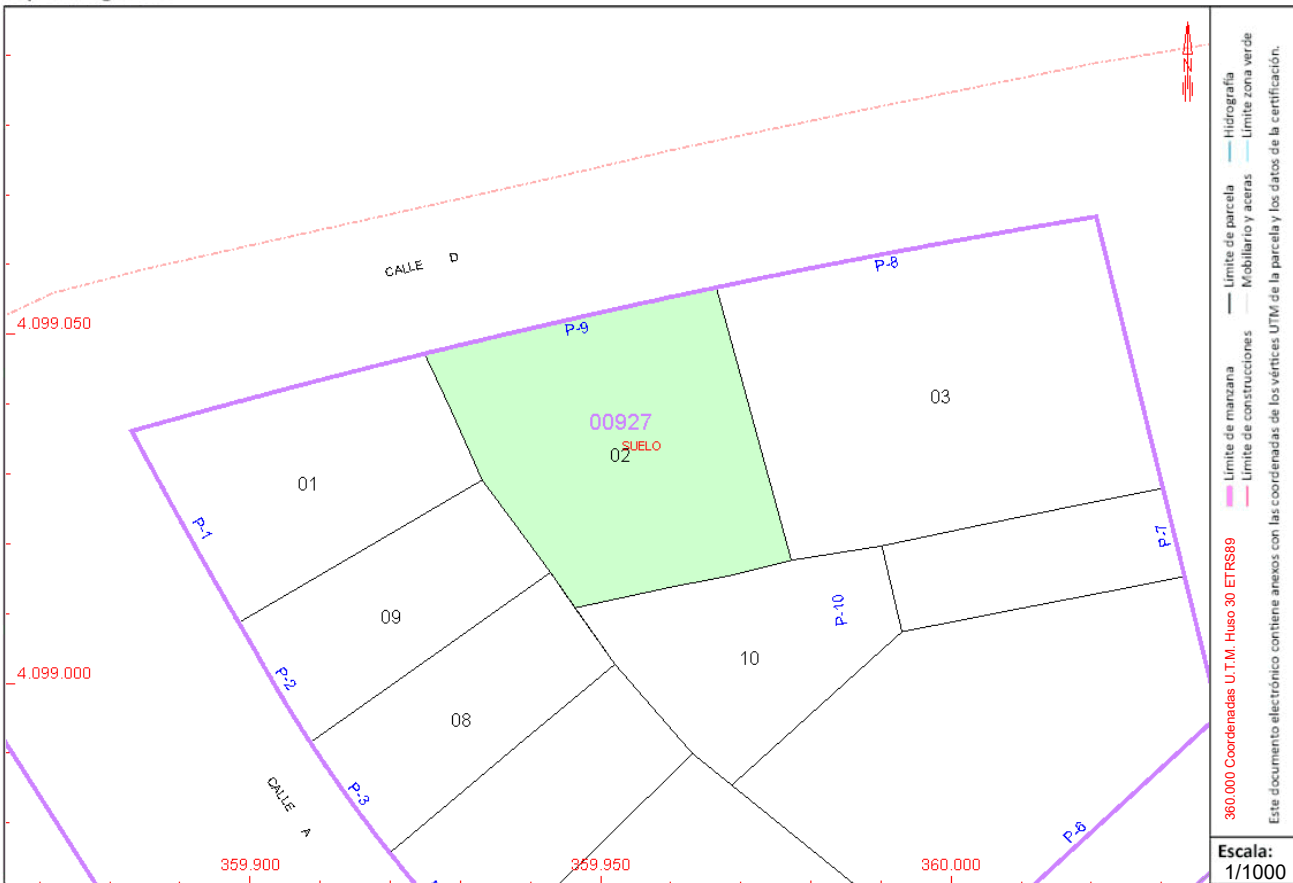
Valor catastral [2023]: 655.551,79 €
Valor catastral suelo: 655.551,79 €
Valor catastral construcción: 0,00 €

Titularidad

Apellidos Nombre / Razón social	NIF/NIE	Derecho	Domicilio fiscal
PROMONTORIA COLISEUM REAL ESTATE SL	B67479451	100,00% de propiedad	CL SERRANO 26 PI:06 28001 MADRID [MADRID]

PARCELA CATASTRAL

Superficie gráfica: 1.543 m2



Este certificado refleja los datos incorporados a la Base de Datos del Catastro. Solo podrá utilizarse a los efectos del uso declarado en la solicitud.

Solicitante: B67479451 PROMONTORIA COLISEUM REAL ESTATE SL

Finalidad: titularidad catastral

Emisión: 22/06/2023	FIRMANTE - FECHA	ENTRADA: 202316766
Este documento se puede comprobar con el código 07E700250AB800X3G7H9N1LOA8 en la web del Ayto. Antequera	AYUNTAMIENTO DE ANTEQUERA-SELLO AYTO.ANTEQUERA - 30/06/2023 serialNumber=S2833002E,CN=Sello de tiempo TS@ - @firma,OU=Secretaría General de Administración Digital,O=Secretaría de Estado de Función Pública,C=ES - 30/06/2023 14:11:54 [-RR.DD.-] REGISTRO DE DOCUMENTOS ENTRADA 03101 2023 3752 - 30/06/2023 14:09 [-RR.DD.-] REGISTRO DE DOCUMENTOS ENTRADA 01 2023 16766 - 30/06/2023 14:08 [-RR.DD.-] REGISTRO DE DOCUMENTOS ENTRADA 01009 2023 1205 - 30/06/2023 14:21	Fecha: 30/06/2023 Hora: 14:08 Und. reg:01

Hoja 1/2

La autenticidad de este documento se puede comprobar con el código 07E80027F84B00Y3R5I3S0V3Y1 en la web del Ayto. Antequera

FIRMANTE - FECHA
FRANCISCO FERNANDEZ YERA-SECRETARIO GENERAL - 06/02/2024 serialNumber=S2833002E,CN=Sello de tiempo TS@ - @firma,OU=Secretaría General de Administración Digital,O=Secretaría de Estado de Función Pública,C=ES - 06/02/2024 12:34:55 APROBACION INICIAL POR JUNTA GOBIERNO LOCAL, EN SESION ORDINARIA, DE FECHA 27 DE DICIEMBRE DE 2023

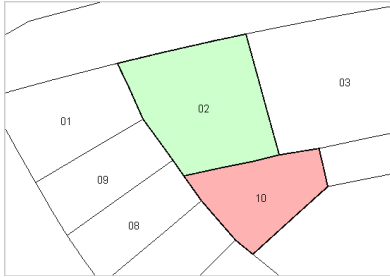
DOCUMENTO: 20242619467
Fecha: 06/02/2024
Hora: 12:34



CERTIFICACIÓN CATASTRAL DESCRIPTIVA Y GRÁFICA

Referencia catastral: 0092702UF6909S0001RX

RELACIÓN DE PARCELAS COLINDANTES

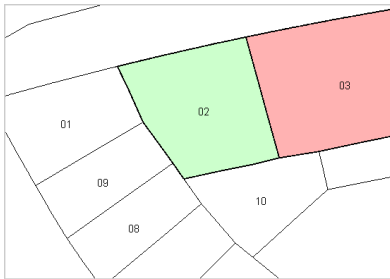


Referencia catastral: 0092710UF6909S0001EX

Localización: CL D PARQUE NORTE 10 P-10 RESIDENCIAL LIBRE 1 ANTEQUERA [MÁLAGA]

Titularidad principal

Apellidos Nombre / Razón social	NIF	Domicilio fiscal
PROMONTORIA COLISEUM REAL ESTATE SL	B67479451	CL SERRANO 26 PI:06 28001 MADRID [MADRID]

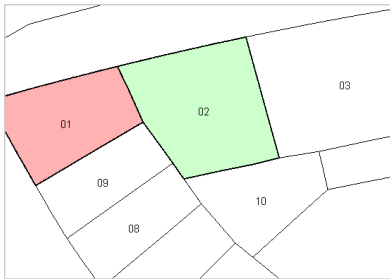


Referencia catastral: 0092703UF6909S0001DX

Localización: CL D PARQUE NORTE 8 P-8 RESIDENCIAL LIBRE 1 ANTEQUERA [MÁLAGA]

Titularidad principal

Apellidos Nombre / Razón social	NIF	Domicilio fiscal
ANYWHERE PARQUE NORTE SL	B92691955	CR SEVILLA 6 29200 ANTEQUERA [MÁLAGA]

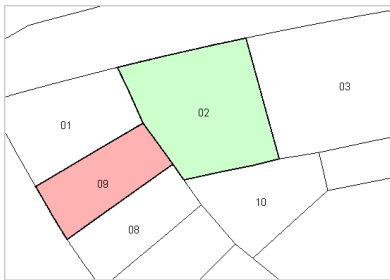


Referencia catastral: 0092701UF6909S0001KX

Localización: CL D PARQUE NORTE 1 P-1 RESIDENCIAL LIBRE 1 ANTEQUERA [MÁLAGA]

Titularidad principal

Apellidos Nombre / Razón social	NIF	Domicilio fiscal
PROMONTORIA COLISEUM REAL ESTATE SL	B67479451	CL SERRANO 26 PI:06 28001 MADRID [MADRID]

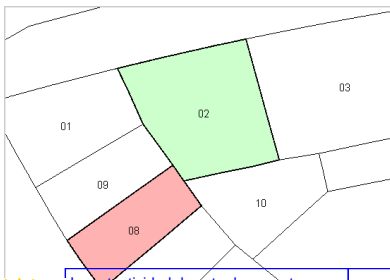


Referencia catastral: 0092709UF6909S0001ZX

Localización: CL D PARQUE NORTE 2 P-2 RESIDENCIAL LIBRE 1 ANTEQUERA [MÁLAGA]

Titularidad principal

Apellidos Nombre / Razón social	NIF	Domicilio fiscal
PROMONTORIA COLISEUM REAL ESTATE SL	B67479451	CL SERRANO 26 PI:06 28001 MADRID [MADRID]



Referencia catastral: 0092708UF6909S0001SX

Localización: CL D PARQUE NORTE 3 P-3 RESIDENCIAL LIBRE 1 ANTEQUERA [MÁLAGA]

Titularidad principal

Apellidos Nombre / Razón social	NIF	Domicilio fiscal
PROMONTORIA COLISEUM REAL ESTATE SL	B67479451	CL SERRANO 26 PI:06 28001 MADRID [MADRID]



La autenticidad de este documento se puede comprobar con el código 07E700250AB800X3G7H9N1L0A8 en la web del Ayto. Antequera

FIRMANTE - FECHA

AYUNTAMIENTO DE ANTEQUERA-SELLO AYTO.ANTEQUERA - 30/06/2023
serialNumber=S2833002E,CN=Sello de tiempo TS@ - @firma,OU=Secretaría General de Administración Digital,O=Secretaría de Estado de Función Pública,C=ES - 30/06/2023 14:11:54
[-RR.DD.-] REGISTRO DE DOCUMENTOS ENTRADA 03101 2023 3752 - 30/06/2023 14:09
[-RR.DD.-] REGISTRO DE DOCUMENTOS ENTRADA 01 2023 16766 - 30/06/2023 14:08
[-RR.DD.-] REGISTRO DE DOCUMENTOS ENTRADA 01009 2023 1205 - 30/06/2023 14:21

ENTRADA: 202316766
Fecha: 30/06/2023
Hora: 14:08
Und. reg:01



La autenticidad de este documento se puede comprobar con el código 07E80027F84B00Y3R5I3S0V3Y1 en la web del Ayto. Antequera

FIRMANTE - FECHA

FRANCISCO FERNANDEZ YERA-SECRETARIO GENERAL - 06/02/2024
serialNumber=S2833002E,CN=Sello de tiempo TS@ - @firma,OU=Secretaría General de Administración Digital,O=Secretaría de Estado de Función Pública,C=ES - 06/02/2024 12:34:55
APROBACION INICIAL POR JUNTA GOBIERNO LOCAL, EN SESION ORDINARIA, DE FECHA 27 DE DICIEMBRE DE 2023

DOCUMENTO: 20242619467
Fecha: 06/02/2024
Hora: 12:34

