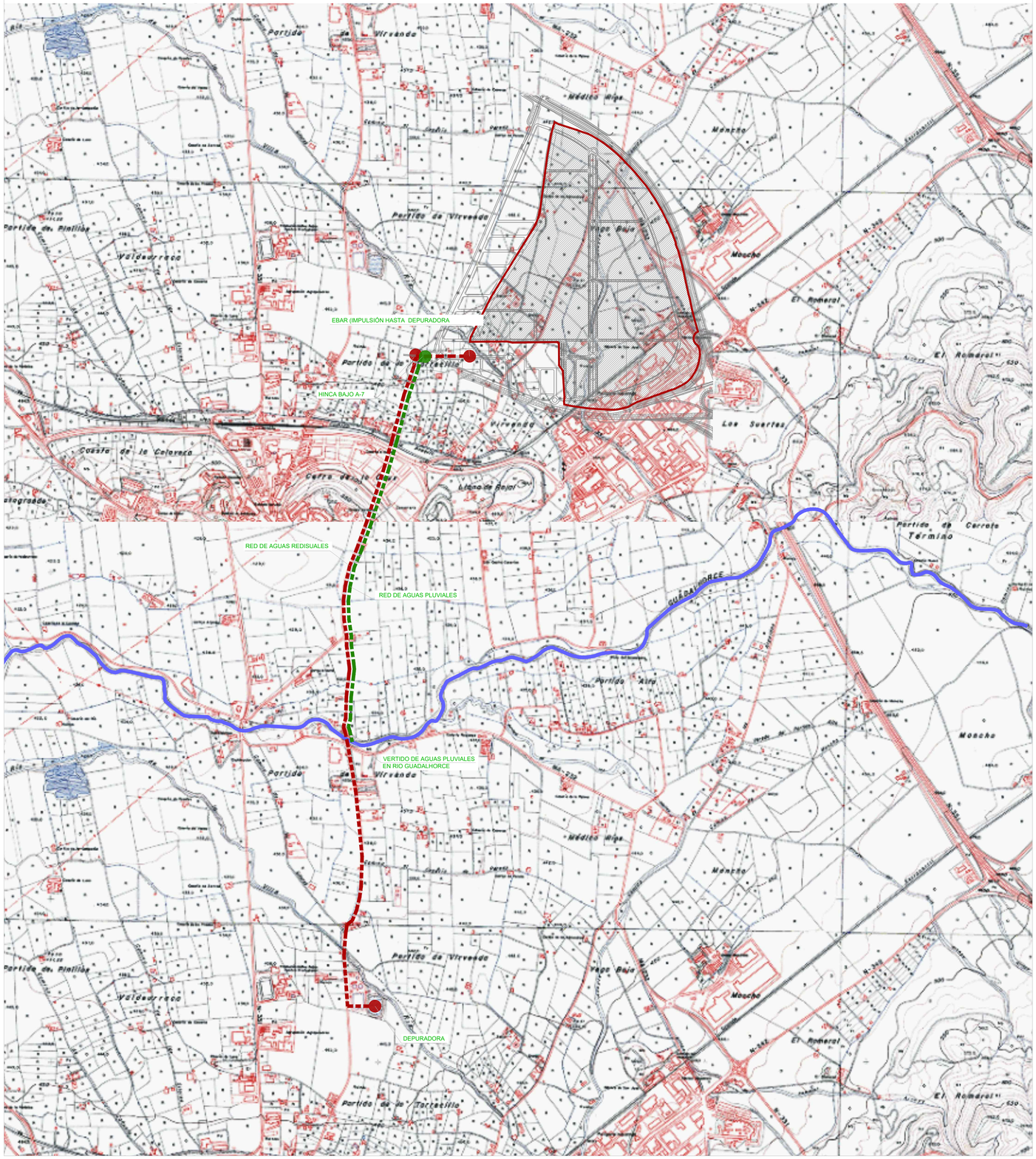
EBAR (IMPULSIÓN HASTA DEPURADORA
HINCA BAJO A-7
RED DE AGUAS REDISUALES
RED DE AGUAS PLUVIALES
VERTIDO DE AGUAS PLUVIALES
EN RIO GUADALHORCE
DEPURADORA
Partido de Virvenda
Partido de Piollías
Valdeurraca
Costa de la Colorada
Cerro de la Cruz
Llano de Bajar
Los Suertes
El Romeral
Partido de Cerrato
Término
Partido Alto
Vegas Bajas
Mesía
Mesía Alta
Mesía Baja
Mesía Bajo
Mesía Bajo
Mesía Bajo

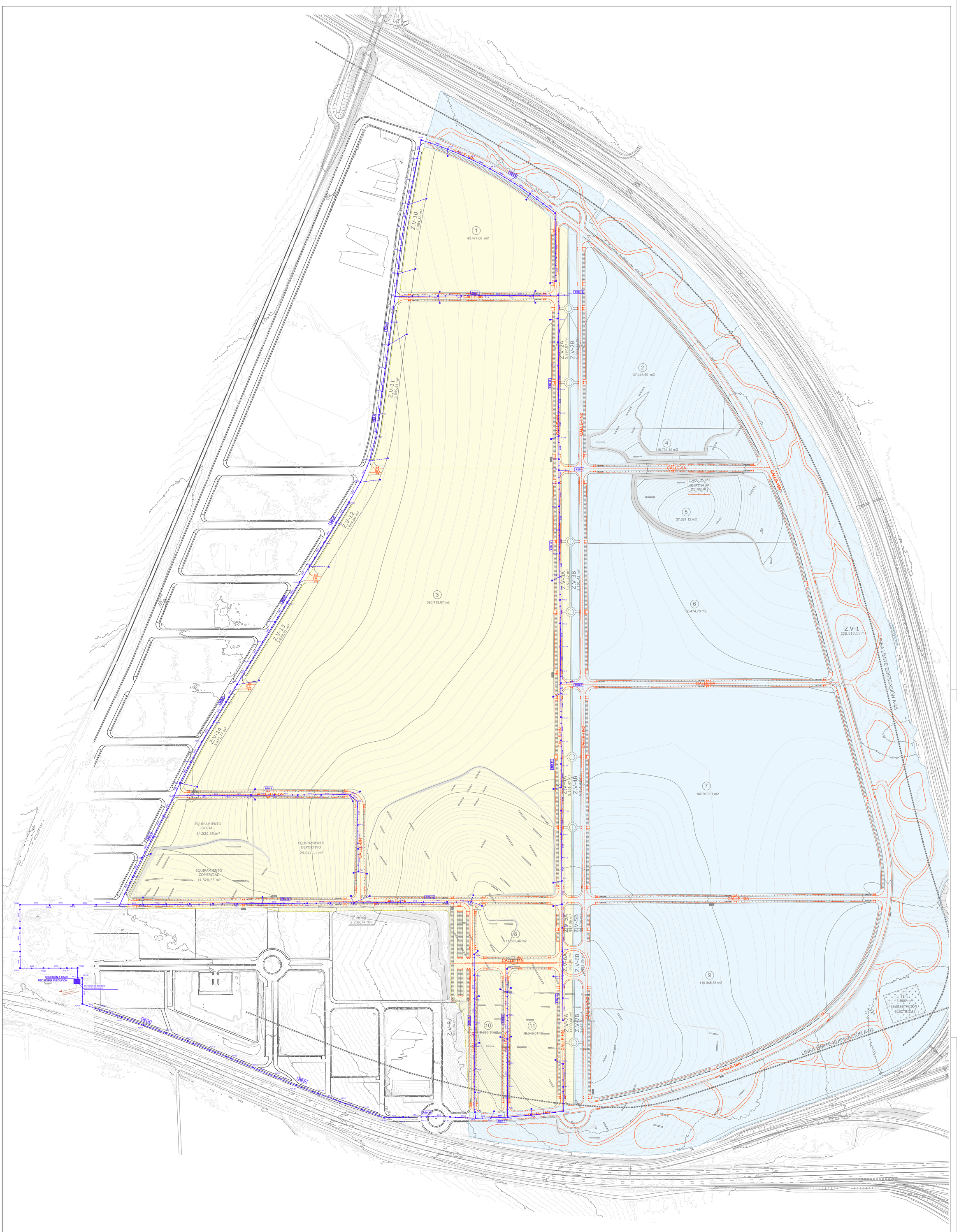

UNIDAD DE EJECUCIÓN 1

UNIDAD DE EJECUCIÓN 2

LEYENDA INSTALACION DE SANEAMIENTO

	TUBERÍA PVC ENTERRADA
	POZO DE REGISTRO PROF. VARIABLE
	ARQUETA PARA ACOMETIDA SANEAMIENTO
	ACOMETIDA SANEAMIENTO PVC Ø200 MM

PROYECTO DE URBANIZACIÓN DE LA UNIDAD DE EJECUCIÓN 1 DEL PLAN PARCIAL
del Sector SURS ICLA del PGOU de Antequera.2ª Fase del
CENTRO LOGÍSTICO EN DOS UNIDADES DE EJECUCIÓN

aqp arquitectos

PROMOTOR:	ARQUITECTO:	I.C.C.P:	FECHA:
ESTRELLA ESPINELA S.L.	CARLOS ARAUJO TRIGO	JOSÉ A. JÁIMEZ MUÑOZ	MAYO 2023
			ESCALA: 1/2000

PLANTA GENERAL
INFRAESTRUCTURA DE SANEAMIENTO

RED DE AGUAS RESIDUALES

PLANO Nº
SAN
02

SUSTITUYE A PLANO/S:

La autenticidad de este documento se puede comprobar con el código 07E70024CE6400R5G1M4R3Q0X2 en la web del Ayto. Antequera

FIRMANTE , FECHA
CARMEN MARIA CAÑADAS BARON-SECRETARIA ACCTAL - - 20/06/2023
serialNumber=S2833002E,CN=Sello de tempo TS@ - @firma,OU=Secretaría General de Administración Digital,O=Secretaría de Estado de Función Pública,C=ES - - 20/06/2023 09:14:23
APROBACION DEFINITIVA POR JUNTA DE GOBIERNO LOCAL EN SESION EXTRAORDINARIA Y URGENTE, DE FECHA 16 DE JUNIO DE 2023

DOCUMENTO: 20232412132
Fecha: 20/06/2023
Hora: 09:14

CALLE 5A
RED 1

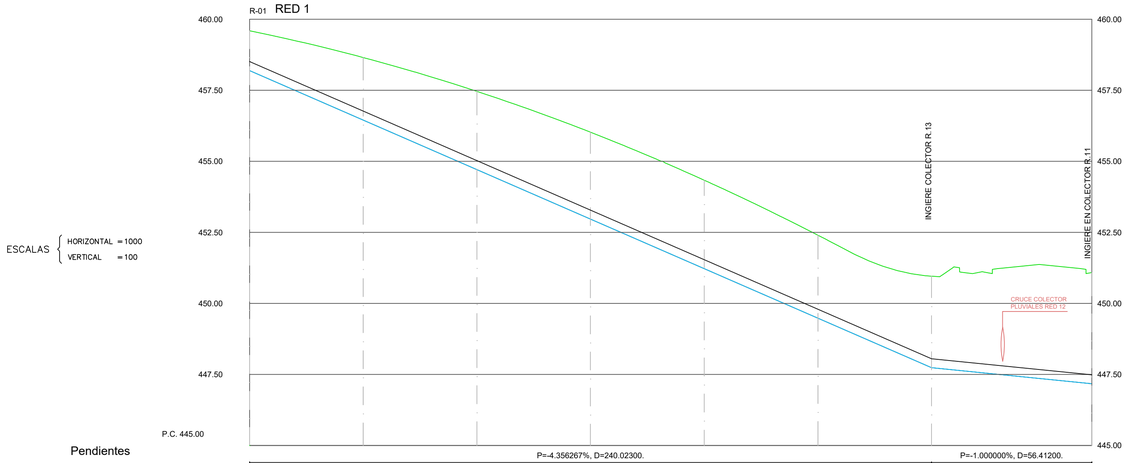

Pendientes																
Altura de Pozo	1.400	2.201	2.753	3.057	3.113	2.920	3.221	3.915								
Diámetro	Ø315															
Cotas de Rasante	458.192	456.449	454.707	452.967	451.229	449.478	447.736	447.171								
Cotas de Terreno	459.592	458.650	457.460	456.024	454.333	452.398	450.957	451.086								
Distancias a Origen	0.000	39.997	80.000	119.942	160.025	200.022	240.023	296.435								
Numeración de pozo	1.1	1.2	1.3	1.4	1.5	1.6	1.7	11.26								
	L=39.997	L=40.003	L=39.942	L=40.083	L=39.997	L=40.001	L=56.411									

CALLE 9A
RED 2

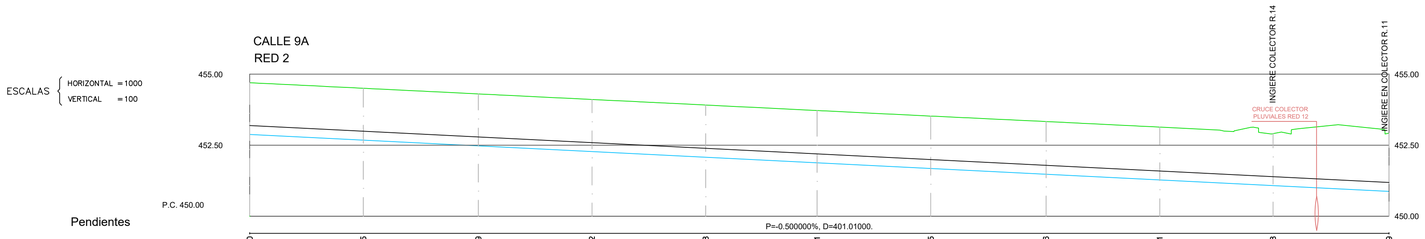

Pendientes											
Altura de Pozo	1.820	1.825	1.829	1.832	1.838	1.841	1.845	1.856	1.861	1.828	2.049
Diámetro	Ø315										
Cotas de Rasante	452.880	452.680	452.477	452.278	452.077	451.881	451.681	451.478	451.278	451.079	450.875
Cotas de Terreno	454.700	454.505	454.306	454.110	453.915	453.722	453.526	453.334	453.139	452.907	452.924
Distancias a Origen	0.000	39.992	80.485	120.480	160.488	199.692	239.692	280.294	320.305	360.182	401.010
Numeración de pozo	2.1	2.2	2.3	2.4	2.5	2.6	2.7	2.8	2.9	2.10	11.16
	L=39.992	L=40.493	L=39.995	L=40.008	L=39.204	L=39.999	L=40.602	L=40.011	L=39.876	L=40.829	

PROYECTO DE URBANIZACIÓN DE LA UNIDAD DE EJECUCIÓN 1 DEL PLAN PARCIAL
del Sector SURS ICLA del PGOU de Antequera.2ª Fase del
CENTRO LOGÍSTICO EN DOS UNIDADES DE EJECUCIÓN

aqp arquitectos

PROMOTOR:	ARQUITECTO:	I.C.C.P:	FECHA:
ESTRELLA ESPINELA S.L.	CARLOS ARAUJO TRIGO	JOSÉ A. JÁIMEZ MUÑOZ	MAYO 2022
			ESCALA: H: 1/1000 - V: 1/100

PERFILES 1

INFRAESTRUCTURA DE SANEAMIENTO
RED DE AGUAS RESIDUALES

PLANO Nº
SAN
03

SUSTITUYE A PLANO/S:

La autenticidad de este documento se puede comprobar con el código 07E70024CE6400R5G1M4R3Q0X2 en la web del Ayto. Antequera

FIRMANTE - FECHA
CARMEN MARIA CAÑADAS BARON-SECRETARIA ACCTAL. - 20/06/2023
serialNumber=S2833002E,CN=Sello de tiempo TS@ - ${firma.OU-Secretaría General de Administración Digital,O=Secretaría de Estado de Función Pública,C=ES - 20/06/2023 09:14:23
APROBACION DEFINITIVA POR JUNTA DE GOBIERNO LOCAL, EN SESION EXTRAORDINARIA Y URGENTE, DE FECHA 02 DE JUNIO DE 2023.

DOCUMENTO: 202324121132
Fecha: 20/06/2023
Hora: 09:14

CALLE 15N

R-03 RED 3

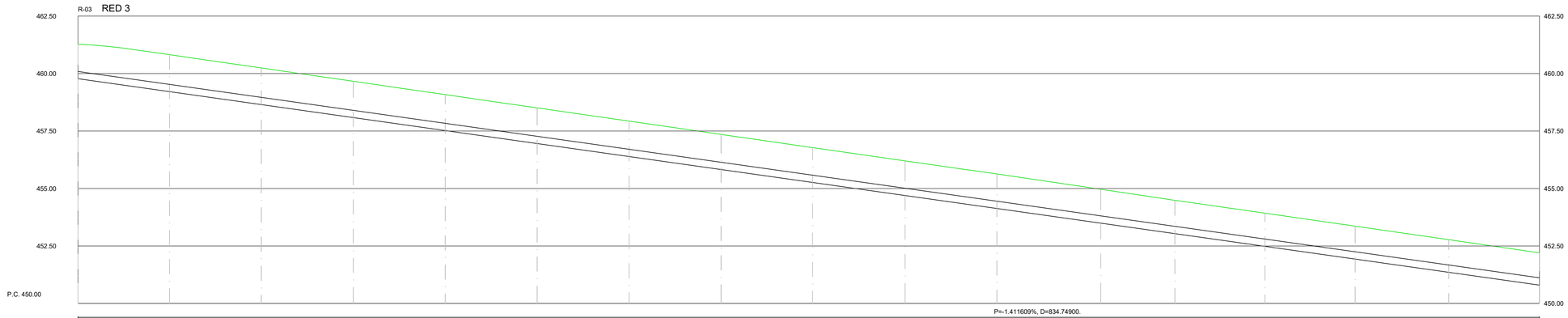

Pendientes																	
Altura de Pozo	1.500	1.610	1.597	1.582	1.568	1.553	1.544	1.528	1.516	1.506	1.501	1.475	1.448	1.443	1.431	1.420	1.402
Diámetro	Ø315																
Cotas de Rasante	459.775	459.214	458.649	458.085	457.520	456.956	456.391	455.826	455.264	454.697	454.133	453.494	453.040	452.487	451.932	451.367	450.801
Cotas de Terreno	461.275	460.824	460.246	459.667	459.088	458.509	457.935	457.354	456.780	456.203	455.634	454.969	454.488	453.930	453.363	452.777	452.203
Distancias a Origen	0.000	39.739	79.736	119.734	159.732	199.730	239.729	279.728	319.567	359.726	399.721	444.943	477.137	516.308	555.641	596.314	635.763
Numeración de pozo	3.1	3.2	3.3	3.4	3.5	3.6	3.7	3.8	3.9	3.10	3.11	3.12	3.13	3.14	3.15	3.16	3.17

	L=39.739	L=39.998	L=39.998	L=39.998	L=39.998	L=39.999	L=39.999	L=39.840	L=40.159	L=39.995	L=45.222	L=32.194	L=39.171	L=39.333	L=40.673	L=39.449

CALLE 15N

R-03 RED 3

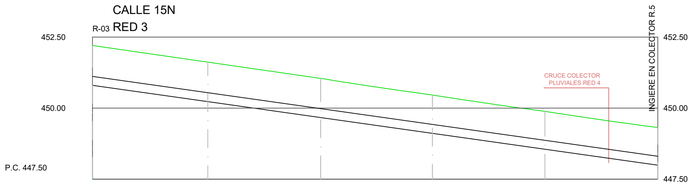

Pendientes						
Altura de Pozo	1.402	1.391	1.380	1.350	1.334	1.324
Diámetro	Ø315					
Cotas de Rasante	450.801	450.228	449.667	449.112	448.553	447.992
Cotas de Terreno	452.203	451.619	451.047	450.462	449.887	449.316
Distancias a Origen	635.763	676.310	716.073	755.401	794.984	834.748
Numeración de pozo	3.17	3.18	3.19	3.20	3.21	5.20

	L=40.547	L=39.763	L=39.328	L=39.583	L=39.765

PROYECTO DE URBANIZACIÓN DE LA UNIDAD DE EJECUCIÓN 1 DEL PLAN PARCIAL
del Sector SURS ICLA del PGOU de Antequera.2ª Fase del
CENTRO LOGÍSTICO EN DOS UNIDADES DE EJECUCIÓN

aqp arquitectos

PROMOTOR:	ARQUITECTO:	I.C.C.P:	FECHA:
ESTRELLA ESPINELA S.L.	CARLOS ARAUJO TRIGO	JOSÉ A. JÁIMEZ MUÑOZ	MAYO 2022
			ESCALA: H: 1/100 V: 1/100

PERFILES 2

INFRAESTRUCTURA DE SANEAMIENTO
RED DE AGUAS RESIDUALES

PLANO Nº

SAN 03

SUSTITUYE A PLANO/S:

La autenticidad de este documento se puede comprobar con el código 07E70024CE6400R5G1M4R3Q0X2 en la web del Ayto. Antequera

FIRMANTE - FECHA
CARMEN MARIA CAÑADAS BARON-SECRETARIA ACCTAL. - 20/06/2023
serialNumber=S2833002E,CN=Sello de tiempo TS@ - ØfirmaOU=Secretaría General de Administración Digital,O=Secretaría de Estado de Función Pública,C=ES - 20/06/2023 09:14:23
APROBACION DEFINITIVA POR JUNTA DE GOBIERNO LOCAL, EN SESION EXTRAORDINARIA Y URGENTE, DE FECHA 22 DE JUNIO DE 2023.

DOCUMENTO: 2023241213 2
Fecha: 20/06/2023
Hora: 09:14

CALLE 13A
RED 4

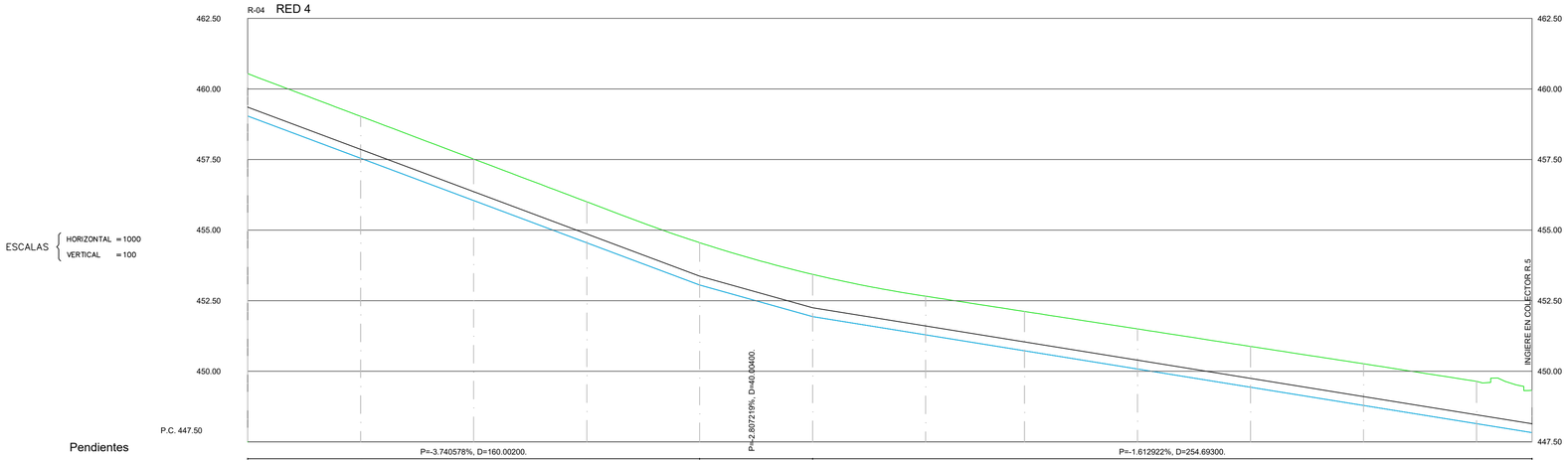

Pendientes	P=-3.740578%, D=160.00200.							P=-1.612922%, D=254.69300.					
Altura de Pozo	1.500	1.485	1.469	1.452	1.500	1.500	1.371	1.394	1.422	1.446	1.478	1.500	1.500
Diámetro	Ø315												
Cotas de Rasante	459.041	457.545	456.049	454.548	453.056	451.933	451.288	450.723	450.078	449.433	448.788	448.142	447.825
Cotas de Terreno	460.541	459.030	457.518	456.000	454.556	453.433	452.659	452.117	451.500	450.879	450.286	449.642	449.325
Distancias a Origen	0.000	40.007	79.998	120.107	160.002	200.006	239.999	275.008	315.001	355.004	395.018	435.019	454.899
Numeración de pozo	4.1	4.2	4.3	4.4	4.5	4.6	4.7	4.8	4.9	4.10	4.11	4.12	5.20
	L=40.007	L=39.992	L=40.108	L=39.896	L=40.003	L=39.993	L=35.008	L=39.993	L=40.003	L=40.014	L=40.001	L=19.680	

CALLE 15N
RED 7

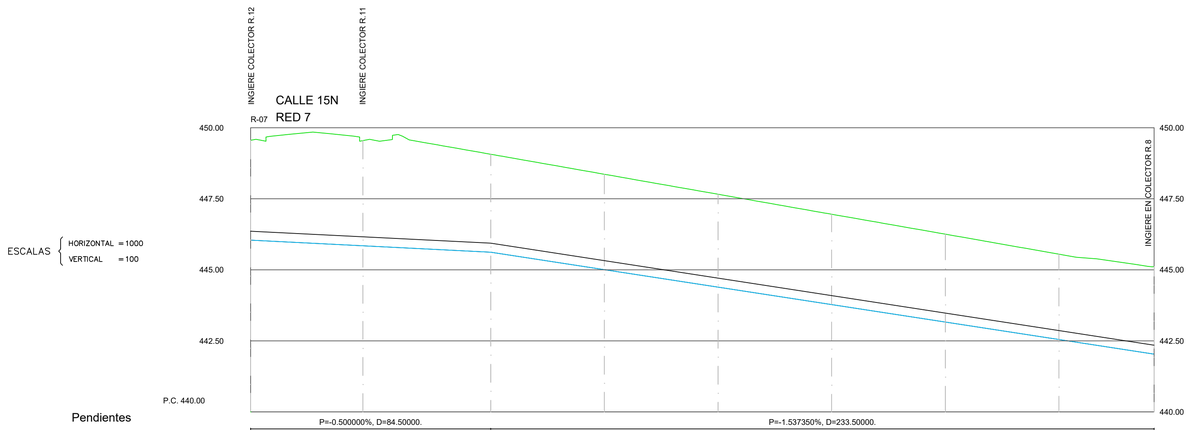

Pendientes	P=-0.500000%, D=84.50000.				P=-1.537350%, D=233.50000.				
Altura de Pozo	3.513	3.700	3.446	3.357	3.268	3.180	3.093	3.003	3.084
Diámetro	Ø315								
Cotas de Rasante	446.043	445.845	445.620	445.005	444.390	443.775	443.161	442.546	442.031
Cotas de Terreno	449.556	449.545	449.066	448.362	447.658	446.955	446.254	445.549	445.115
Distancias a Origen	0.000	39.500	84.500	124.500	164.500	204.500	244.500	284.500	318.000
Numeración de pozo	7.1	7.2	7.3	7.4	7.5	7.6	7.7	7.8	8.25
	L=39.500	L=45.000	L=40.000	L=40.000	L=40.000	L=40.000	L=40.000	L=33.500	

PROYECTO DE URBANIZACIÓN DE LA UNIDAD DE EJECUCIÓN 1 DEL PLAN PARCIAL
del Sector SURS ICLA del PGOU de Antequera.2ª Fase del
CENTRO LOGÍSTICO EN DOS UNIDADES DE EJECUCIÓN

aqp arquitectos

PROMOTOR:	ARQUITECTO:	I.C.C.P:	FECHA:
ESTRELLA ESPINELA S.L.	CARLOS ARAUJO TRIGO	JOSÉ A. JÁIMEZ MUÑOZ	MAYO 2022
			ESCALA: H: 1/1000 V: 1/100

PERFILES 3

INFRAESTRUCTURA DE SANEAMIENTO
RED DE AGUAS RESIDUALES

PLANO Nº
SAN
03

SUSTITUYE A PLANO/S:

La autenticidad de este documento se puede comprobar con el código 07E70024CE6400R5G1M4R3Q0X2 en la web del Ayto. Antequera

FIRMANTE - FECHA
CARMEN MARIA CAÑADAS BARON-SECRETARIA ACCTAL - 20/06/2023
serialNumber=S2833002E,CN=Sello de tiempo TSB - (Firma,DU=Secretaría General de Administración Digital,O=Secretaría de Estado de Función Pública,C=ES - 20/06/2023 09:14:23
APROBACION DEFINITIVA POR JUNTA DE GOBIERNO LOCAL, EN SESION EXTRAORDINARIA Y URGENTE, DE FECHA 02 DE JUNIO DE 2023.

DOCUMENTO: 2023242132
Fecha: 20/06/2023
Hora: 09:14

CALLE 15N
RED 5

Pendientes	3.797	2.000	1.940	1.933	2.526	2.640	2.000	3.494	2.751	2.000	3.497	2.753	2.000	2.809	2.108	1.708	1.827	1.454	1.553	1.726
Altura de Pozo		3.375					4.238			4.242			3.565							
Diámetro	Ø315																			
Cotas de Rasante	462.751	462.301	460.431	460.206	459.606	459.006	458.406	455.568	454.968	454.368	451.526	450.926	450.326	448.161	447.599	446.999	446.399	446.798	447.199	447.599
		460.926					456.168			452.126			448.761							
Cotas de Terreno	466.548	464.301	462.371	462.139	462.132	461.646	460.406	459.062	457.719	456.368	455.023	453.679	452.326	450.970	449.704	448.707	448.225	448.252	448.752	449.315
Distancias a Origen	0.000	30.000	63.000	78.000	118.000	158.000	198.000	238.000	278.000	318.000	358.000	398.000	438.000	478.000	515.500	555.500	595.500	635.500	675.500	714.500
Numeración de pozo	5.1	5.2	5.3	5.4	5.5	5.6	5.7	5.8	5.9	5.10	5.11	5.12	5.13	5.14	5.15	5.16	5.17	5.18	5.19	5.20

L=30.000 L=33.000 L=15.000 L=40.000 L=40.000 L=40.000 L=40.000 L=40.000 L=40.000 L=40.000 L=40.000 L=40.000 L=40.000 L=37.500 L=40.000 L=40.000 L=40.000 L=40.000 L=39.000

CALLE G-N
RED 12

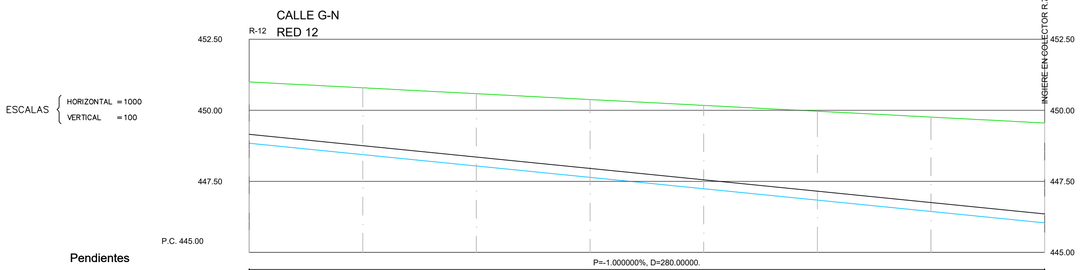

Pendientes	2.158	2.351	2.544	2.738	2.932	3.127	3.322
Altura de Pozo							3.513
Diámetro	Ø315						
Cotas de Rasante	448.843	448.443	448.043	447.643	447.243	446.843	446.443
							446.043
Cotas de Terreno	451.001	450.794	450.587	450.381	450.175	449.970	449.765
							449.556
Distancias a Origen	0.000	40.000	80.000	120.000	160.000	200.000	240.000
							280.000
Numeración de pozo	12.1	12.2	12.3	12.4	12.5	12.6	12.7
							7.1

L=40.000 L=40.000 L=40.000 L=40.000 L=40.000 L=40.000 L=40.000

PROYECTO DE URBANIZACIÓN DE LA UNIDAD DE EJECUCIÓN 1 DEL PLAN PARCIAL
del Sector SURS ICLA del PGOU de Antequera.2ª Fase del
CENTRO LOGÍSTICO EN DOS UNIDADES DE EJECUCIÓN

aqp arquitectos

PROMOTOR:	ARQUITECTO:	I.C.C.P:	FECHA:
ESTRELLA ESPINELA S.L.	CARLOS ARAUJO TRIGO	JOSÉ A. JÁIMEZ MUÑOZ	MAYO 2022
			ESCALA: H: 1/1000 V: 1/100

PERFILES 4

INFRAESTRUCTURA DE SANEAMIENTO
RED DE AGUAS RESIDUALES

PLANO Nº
SAN
03

SUSTITUYE A PLANO/S:

La autenticidad de este documento se puede comprobar con el código 07E70024CE6400R5G1M4R3Q0X2 en la web del Ayto. Antequera

FIRMANTE - FECHA
CARMEN MARIA CAÑADAS BARON-SECRETARIA ACCTAL. - 20/06/2023
serialNumber=S2833002E,CN=Sello de tiempo TSB - (Firma,OU=Secretaría General de Administración Digital,O=Secretaría de Estado de Función Pública,C=ES - - 20/06/2023 09:14:23
APROBACION DEFINITIVA POR JUNTA DE GOBIERNO LOCAL, EN SESION EXTRAORDINARIA Y URGENTE, DE FECHA 22 DE JUNIO DE 2023.

DOCUMENTO: 2023241213 2
Fecha: 20/06/2023
Hora: 09:14

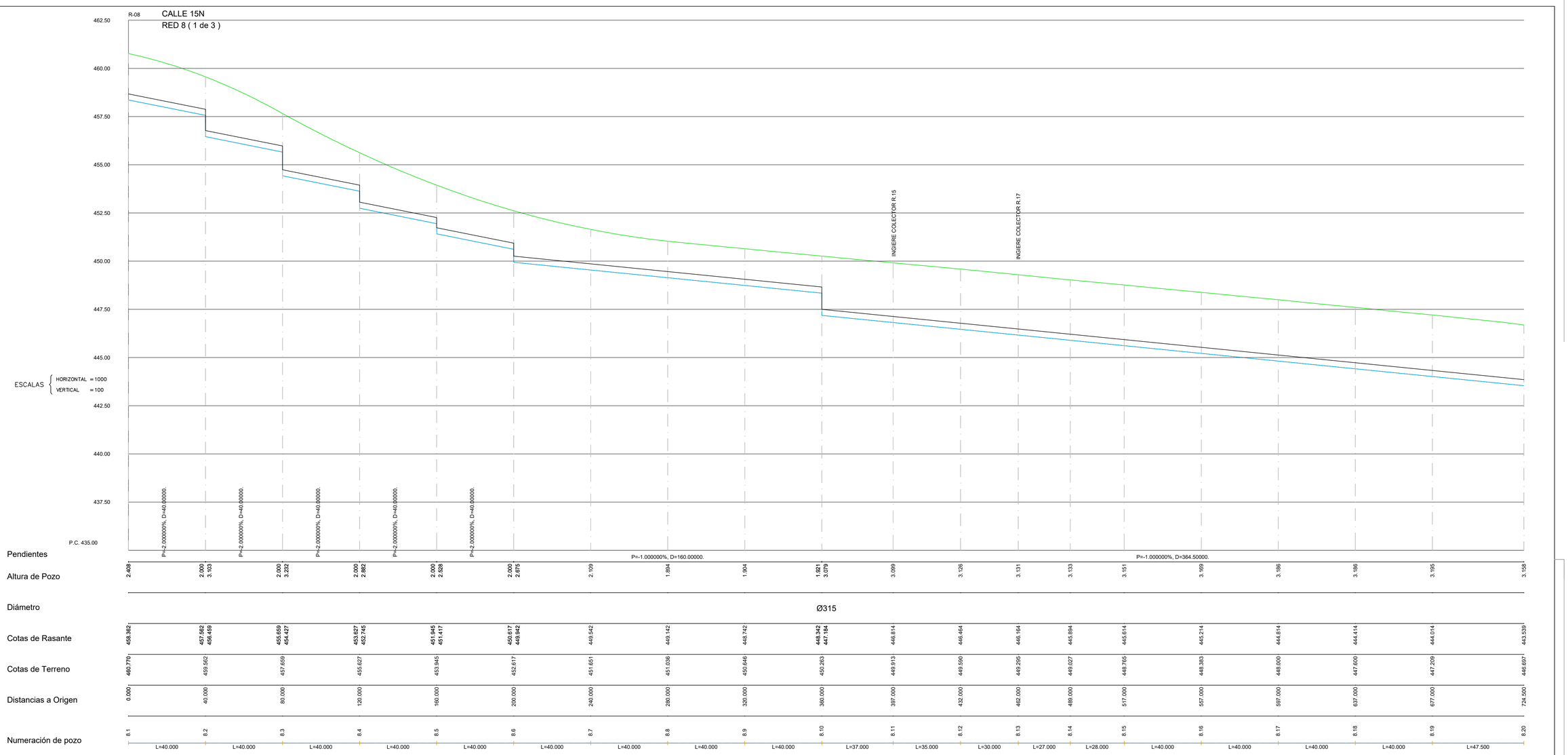

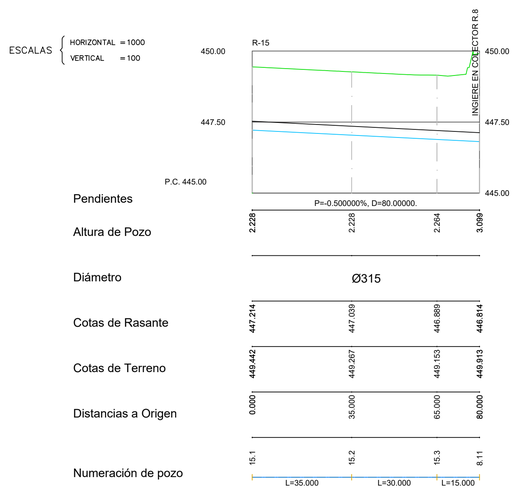

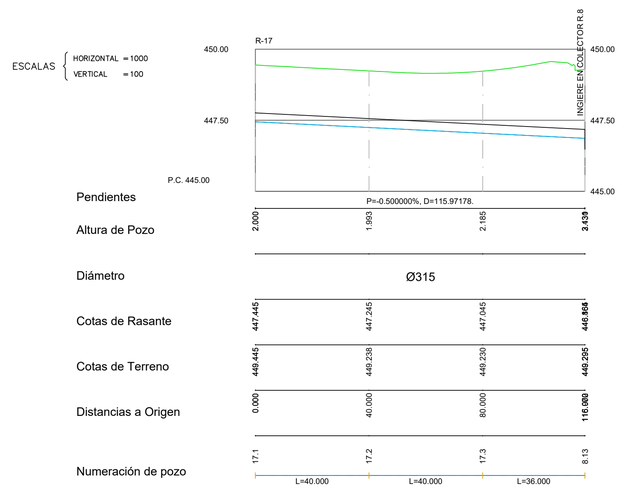

PROYECTO DE URBANIZACIÓN DE LA UNIDAD DE EJECUCIÓN 1 DEL PLAN PARCIAL
del Sector SURS ICLA del PGOU de Antequera.2ª Fase del
CENTRO LOGÍSTICO EN DOS UNIDADES DE EJECUCIÓN

aqp arquitectos

PROMOTOR:	ARQUITECTO:	I.C.C.P:	FECHA:
ESTRELLA ESPINELA S.L.	CARLOS ARAUJO TRIGO	JOSÉ A. JÁIMEZ MUÑOZ	MAYO 2022
			ESCALA: H: 1/1000 V: 1/100

PERFILES 5

INFRAESTRUCTURA DE SANEAMIENTO
RED DE AGUAS RESIDUALES

PLANO Nº
SAN
03

SUSTITUYE A PLANO/S:

La autenticidad de este documento se puede comprobar con el código 07E7002ACE6A00B5C1MMR3Q0XQ2 en la web del Ayto. Antequera

FIRMANTE - FECHA
CARMEN MARIA CAÑADAS BARON-SECRETARIA ACCTAL - 20/06/2023
serialNumber=S2833002E,CN=Sello de tiempo TS@ - @firma,OU=Secretaría General de Administración Digital,O=Secretaría de Estado de Función Pública,C=ES - 20/06/2023 09:14:23
APROBACION DEFINITIVA POR JUNTA DE GOBIERNO LOCAL, EN SESION EXTRAORDINARIA Y URGENTE, DE FECHA 02 DE JUNIO DE 2023.

DOCUMENTO: 202324121 32
Fecha: 20/06/2023
Hora: 09:14

CALLE F1
RED 8 (2 de 3)

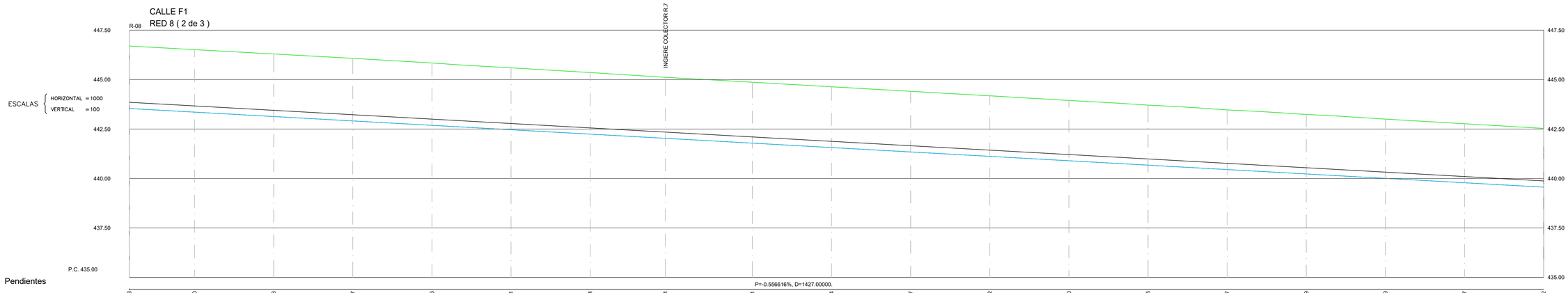

Altura de Pozo	3.158	3.160	3.163	3.167	3.153	3.131	3.114	3.084	3.061	3.074	3.067	3.062	3.050	3.038	3.017	3.009	2.999	2.987	2.972
Diámetro	Ø315															Ø400			
Cotas de Rasante	443.539	443.355	443.133	442.910	442.687	442.465	442.242	442.031	441.786	441.563	441.340	441.118	440.895	440.672	440.450	440.227	440.004	439.782	439.559
Cotas de Terreno	446.697	446.515	446.296	446.077	445.840	445.596	445.356	445.115	444.867	444.637	444.407	444.180	443.945	443.710	443.467	443.236	443.003	442.769	442.531
Distancias a Origen	724.500	757.500	797.500	837.500	877.500	917.500	957.500	995.500	1039.500	1079.500	1119.500	1159.500	1199.500	1239.500	1279.500	1319.500	1359.500	1399.500	1439.500
Numeración de pozo	8.20	8.21	8.22	8.23	8.24	8.25	8.26	8.27	8.28	8.29	8.30	8.31	8.32	8.33	8.34	8.35	8.36	8.37	8.38

L=33.000 L=40.000 L=40.000 L=40.000 L=40.000 L=40.000 L=40.000 L=38.000 L=44.000 L=40.000 L=40.000 L=40.000 L=40.000 L=40.000 L=40.000 L=40.000 L=40.000 L=40.000 L=40.000 L=40.000

CALLE F1
RED 8 (3 de 3)

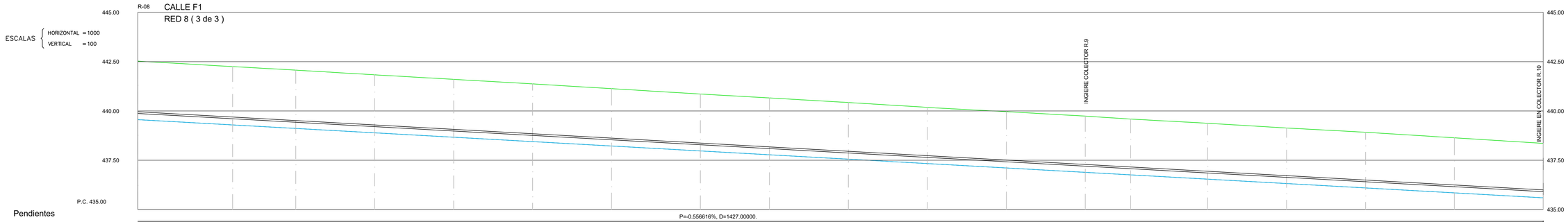

Altura de Pozo	2.972	2.960	2.959	2.944	2.936	2.929	2.910	2.887	2.884	2.875	2.852	2.856	2.854	2.830	2.837	2.817	2.824	2.792	2.762
Diámetro	Ø400																		
Cotas de Rasante	439.559	439.292	439.114	438.891	438.669	438.446	438.223	437.973	437.778	437.555	437.333	437.110	436.887	436.759	436.542	436.320	436.097	435.847	435.596
Cotas de Terreno	442.531	442.252	442.073	441.835	441.605	441.375	441.133	440.860	440.662	440.430	440.185	439.966	439.741	439.589	439.379	439.137	438.921	438.639	438.358
Distancias a Origen	1439.500	1487.500	1519.500	1559.500	1599.500	1639.500	1679.500	1724.500	1759.500	1799.500	1839.500	1879.500	1919.500	1942.500	1981.500	2021.500	2061.500	2106.500	2151.500
Numeración de pozo	8.38	8.39	8.40	8.41	8.42	8.43	8.44	8.45	8.46	8.47	8.48	8.49	8.50	8.51	8.52	8.53	8.54	8.55	10.16

L=48.000 L=32.000 L=40.000 L=40.000 L=40.000 L=40.000 L=45.000 L=35.000 L=40.000 L=40.000 L=40.000 L=40.000 L=23.000 L=39.000 L=40.000 L=40.000 L=45.000 L=45.000

PROYECTO DE URBANIZACIÓN DE LA UNIDAD DE EJECUCIÓN 1 DEL PLAN PARCIAL
del Sector SURS ICLA del PGOU de Antequera.2ª Fase del
CENTRO LOGÍSTICO EN DOS UNIDADES DE EJECUCIÓN

aqp arquitectos

PROMOTOR:	ARQUITECTO:	I.C.C.P:	FECHA:
ESTRELLA ESPINELA S.L.	CARLOS ARAUJO TRIGO	JOSÉ A. JÁIMEZ MUÑOZ	MAYO 2022
			ESCALA: H: 1/1000 V: 1/100

PERFILES 6

INFRAESTRUCTURA DE SANEAMIENTO
RED DE AGUAS RESIDUALES

PLANO Nº
SAN
03

SUSTITUYE A PLANO/S:

La autenticidad de este documento se puede comprobar con el código 07E7002-ACE6A00R5G1MAR3QOX2 en la web del Ayto. Antequera

FIRMANTE - FECHA
CARMEN MARIA CAÑADAS BARON-SECRETARIA ACCTAL - 20/06/2023
serialNumber=S2833002E,CN=Sello de tiempo TS@i - @firma.GU=Secretaría General de Administración Digital,O=Secretaría de Estado de Función Pública,C=ES - 20/06/2023 09:14:23
APROBACION DEFINITIVA POR JUNTA DE GOBIERNO LOCAL, EN SESION EXTRAORDINARIA Y URGENTE, DE FECHA 02 DE JUNIO DE 2023.

DOCUMENTO: 2023241213 2
Fecha: 20/06/2023
Hora: 09:14

CALLE 13A
RED 10 (1 de 2)

Pendientes																															
Altura de Pozo	4.195		2.383 5.038		2.401 4.631		2.000 4.868		2.000 4.286		2.008		2.000 3.876		2.000 4.227		2.895		1.844 2.684		2.164		1.844 2.621		2.337		2.057
Diámetro	Ø315																														
Cotas de Rasante	465.757		464.957 462.304		461.504 459.274		458.474 456.866		455.066 452.760		452.000		449.191 447.515		446.715 444.488		443.688		442.828 441.988		441.148		440.328 439.551		438.751		437.951
Cotas de Terreno	469.952		467.340		463.905		460.474		457.066		454.000		451.191		448.715		446.583		444.872		443.332		442.172		441.088		440.008
Distancias a Origen	0.000		40.000		80.000		120.000		160.000		198.860		239.000		279.000		319.000		357.000		399.000		440.000		480.000		520.000
Numeración de pozo	10.1		10.2		10.3		10.4		10.5		10.6		10.7		10.8		10.9		10.10		10.11		10.12		10.13		10.14
		L=40.000		L=40.000		L=40.000		L=40.000		L=39.000		L=40.000		L=40.000		L=40.000		L=38.000		L=42.000		L=41.000		L=40.000		L=40.000	

PROYECTO DE URBANIZACIÓN DE LA UNIDAD DE EJECUCIÓN 1 DEL PLAN PARCIAL
del Sector SURS ICLA del PGOU de Antequera.2ª Fase del
CENTRO LOGÍSTICO EN DOS UNIDADES DE EJECUCIÓN

aqp arquitectos

PROMOTOR:	ARQUITECTO:	I.C.C.P:	FECHA:
ESTRELLA ESPINELA S.L.	CARLOS ARAUJO TRIGO	JOSÉ A. JAIMEZ MUÑOZ	MAYO 2022
			ESCALA: H: 1/1000 V: 1/100

PERFILES 7

INFRAESTRUCTURA DE SANEAMIENTO
RED DE AGUAS RESIDUALES

PLANO Nº
SAN
03

SUSTITUYE A PLANO/S:

La autenticidad de este documento se puede comprobar con el código 07E70024CE6400R5G1M4R3Q0X2 en la web del Ayto. Antequera

FIRMANTE - FECHA
CARMEN MARIA CAÑADAS BARON-SECRETARIA ACCTAL - 20/06/2023
serialNumber=S2833002E,CN=Sello de tiempo TS@ - @firma,OU=Secretaría General de Administración Digital,O=Secretaría de Estado de Función Pública,C=ES - 20/06/2023 09:14:23
APROBACION DEFINITIVA POR JUNTA DE GOBIERNO LOCAL, EN SESION EXTRAORDINARIA Y URGENTE, DE FECHA 02 DE JUNIO DE 2023.

DOCUMENTO: 2023241213 2
Fecha: 20/06/2023
Hora: 09:14

CALLE 13A
RED 10 (2 de 2)

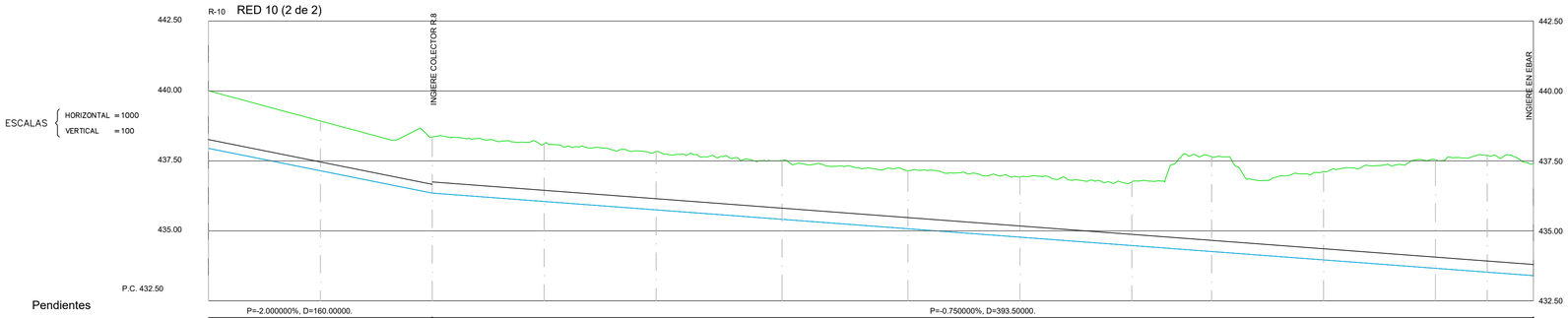

Altura de Pozo	2.057	1.780	2.007	2.063	2.089	2.107	2.076	2.150	2.279	3.394	3.162	3.879	4.187	3.978	
Diámetro	Ø315			Ø400											
Cotas de Rasante	437.951	437.151	436.351	436.051	435.751	435.414	435.076	434.776	434.476	434.262	433.962	433.662	433.524	433.400	
Cotas de Terreno	440.008	438.931	438.358	438.114	437.840	437.521	437.152	436.926	436.755	437.656	437.124	437.541	437.711	437.378	
Distancias a Origen	520.000	560.000	600.000	640.000	680.000	725.000	770.000	810.000	850.000	878.500	918.500	958.500	977.000	993.500	
Numeración de pozo	10.14	10.15	10.16	10.17	10.18	10.19	10.20	10.21	10.22	10.23	10.24	10.25	10.26	EBAR	
	L=40.000	L=40.000	L=40.000	L=40.000	L=45.000	L=45.000	L=40.000	L=40.000	L=28.500	L=40.000	L=40.000	L=18.500	L=16.500		

CALLE 11A-DN
RED 9

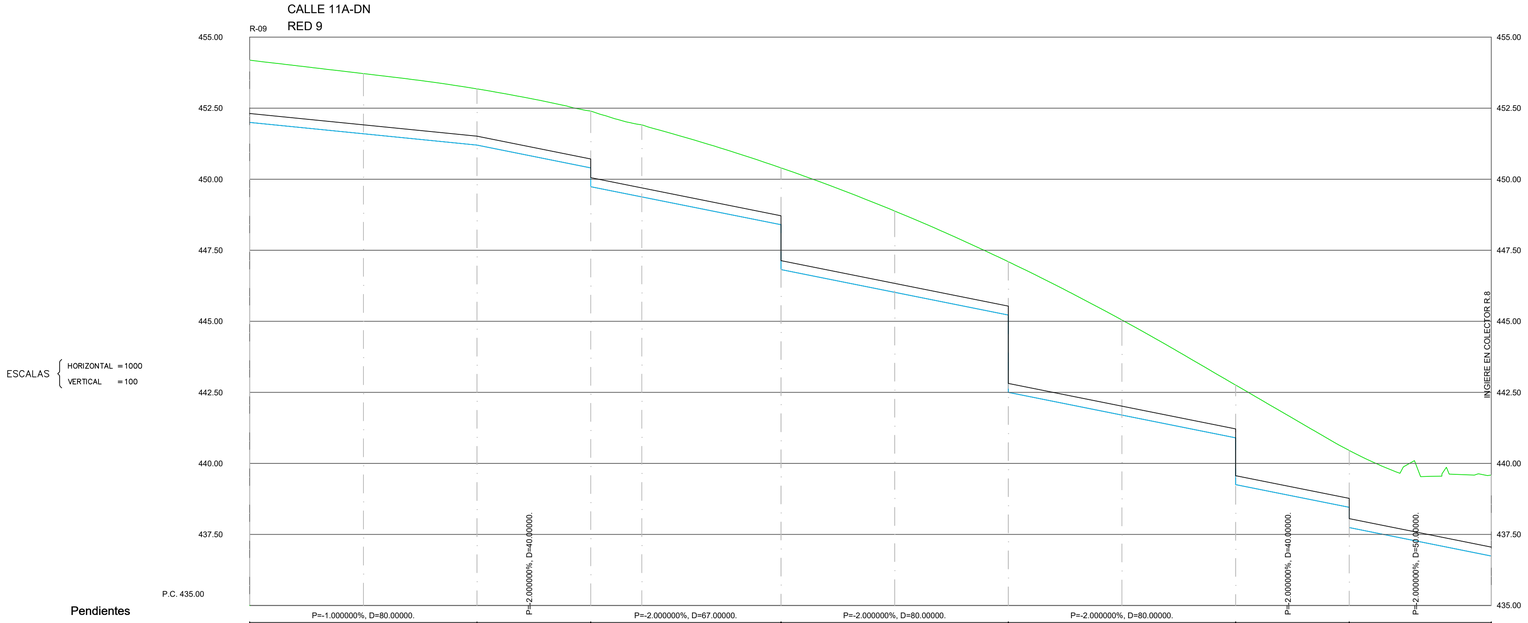

Altura de Pozo	2.190	2.117	1.980	2.000 / 2.661	2.535	2.000 / 3.580	2.862	1.878 / 4.598	3.347	1.859 / 3.504	2.000 / 2.713	2.849	
Diámetro	Ø315												
Cotas de Rasante	451.999	451.599	451.199	450.399 / 449.738	449.378	448.398 / 446.818	446.018	445.218 / 442.498	441.698	440.898 / 439.253	438.453 / 437.740	436.740	
Cotas de Terreno	454.189	453.716	453.179	452.399	451.913	450.398	448.880	447.096	445.045	442.757	440.453	439.589	
Distancias a Origen	0.000	40.000	80.000	120.000	138.000	187.000	227.000	267.000	307.000	347.000	387.000	437.000	
Numeración de pozo	9.1	9.2	9.3	9.4	9.5	9.6	9.7	9.8	9.9	9.10	9.11	8.48	
	L=40.000	L=40.000	L=40.000	L=18.000	L=49.000	L=40.000	L=40.000	L=40.000	L=40.000	L=40.000	L=50.000		

PROYECTO DE URBANIZACIÓN DE LA UNIDAD DE EJECUCIÓN 1 DEL PLAN PARCIAL
del Sector SURS ICLA del PGOU de Antequera.2ª Fase del
CENTRO LOGÍSTICO EN DOS UNIDADES DE EJECUCIÓN

aqp arquitectos

PROMOTOR:	ARQUITECTO:	I.C.C.P:	FECHA:
ESTRELLA ESPINELA S.L.	CARLOS ARAUJO TRIGO	JOSÉ A. JÁIMEZ MUÑOZ	MAYO 2022
			ESCALA: H: 1/1000 V: 1/100

PERFILES 8

INFRAESTRUCTURA DE SANEAMIENTO
RED DE AGUAS RESIDUALES

PLANO Nº
SAN
03

SUSTITUYE A PLANO/S:

La autenticidad de este documento se puede comprobar con el código 07E70024CE6400R5G1M4R3QQX2 en la web del Ayto. Antequera

FIRMANTE - FECHA
CARMEN MARIA CAÑADAS BARON-SECRETARIA ACCTAL - - 20/06/2023
serialNumber=S2833002E,CN=Sello de tiempo TS@ - @firma,OU=Secretaría General de Administración Digital,O=Secretaría de Estado de Función Pública,C=ES - 20/06/2023 09:14:23
APROBACION DEFINITIVA POR JUNTA DE GOBIERNO LOCAL EN SESION EXTRAORDINARIA Y URGENTE, DE FECHA 05 DE JUNIO DE 2023

DOCUMENTO: 2023241213 2
Fecha: 20/06/2023
Hora: 09:14

CALLE 15N
RED 6

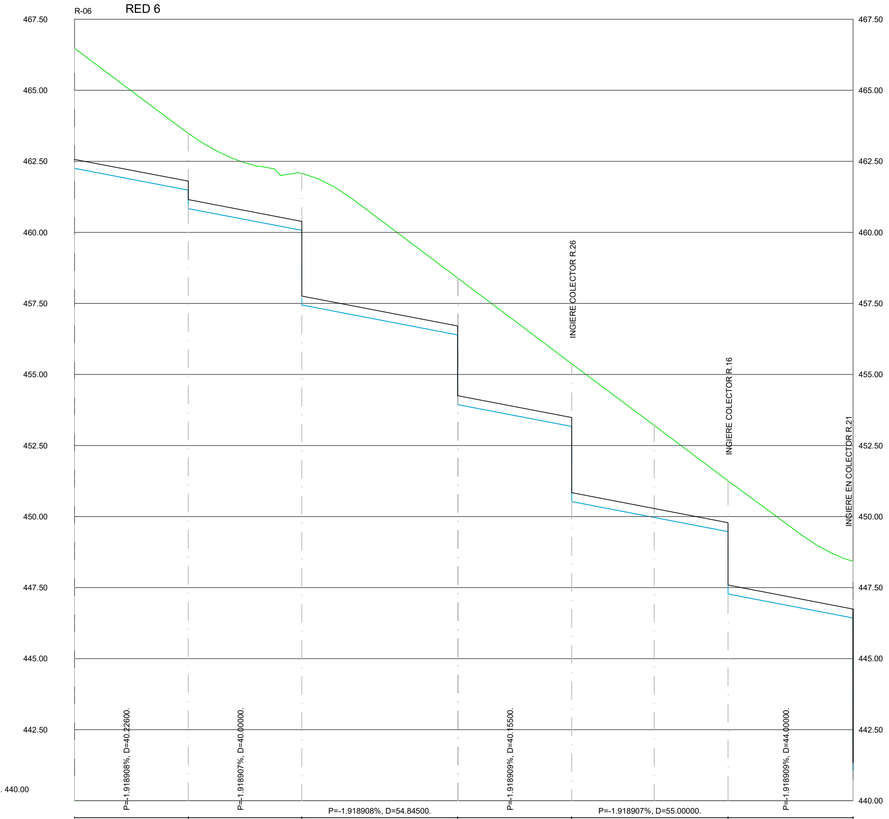

ESCALAS { HORIZONTAL = 1000 / VERTICAL = 100

Pendientes								
Altura de Pozo	4.219	2.000 / 2.649	2.000 / 4.626	2.000 / 4.453	2.204 / 4.848	3.240	1.787 / 3.983	2.000 / 7.404
Diámetro	Ø315							
Cotas de Rasante	462.255	461.487 / 460.838	460.070 / 457.444	456.392 / 453.039	453.168 / 450.524	449.968	449.469 / 447.273	448.429 / 441.025
Cotas de Terreno	466.474	463.487	462.070	459.380	455.372	453.208	451.256	448.429
Distancias a Origen	0.000	40.000	80.000	135.000	175.000	204.000	230.000	274.000
Numeración de pozo	6.1	6.2	6.3	6.4	6.5	6.6	6.7	21.22
	L=40.000	L=40.000	L=55.000	L=40.000	L=29.000	L=26.000	L=44.000	

CALLE F-N
RED 16

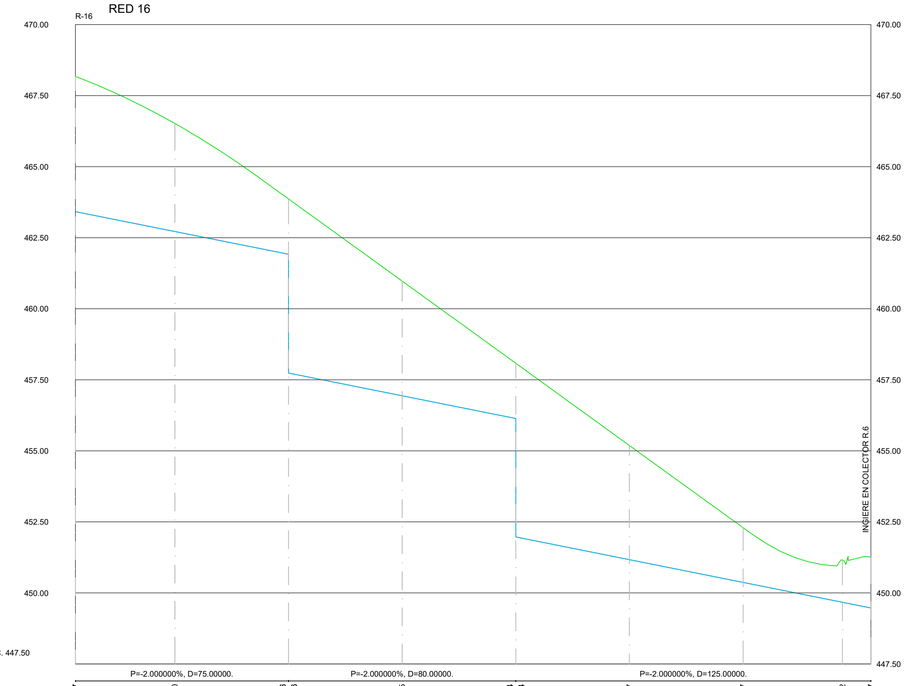

ESCALAS { HORIZONTAL = 1000 / VERTICAL = 100

Pendientes								
Altura de Pozo	4.757	3.800	1.946 / 6.126	4.035	1.944 / 6.114	4.017	1.927	1.492 / 1.787
Diámetro	Ø315							
Cotas de Rasante	463.419	462.719	461.919 / 457.739	456.939	456.139 / 451.989	451.169	450.389	449.689 / 449.469
Cotas de Terreno	468.176	466.519	463.865	460.974	458.083	455.186	452.296	451.161 / 451.256
Distancias a Origen	0.000	35.000	75.000	115.000	155.000	195.000	235.000	270.000 / 280.000
Numeración de pozo	16.1	16.2	16.3	16.4	16.5	16.6	16.7	16.8 / 6.7
	L=35.000	L=40.000	L=40.000	L=40.000	L=40.000	L=40.000	L=35.000	L=10.000

PROYECTO DE URBANIZACIÓN DE LA UNIDAD DE EJECUCIÓN 1 DEL PLAN PARCIAL
del Sector SURS ICLA del PGOU de Antequera.2ª Fase del
CENTRO LOGÍSTICO EN DOS UNIDADES DE EJECUCIÓN

aqp arquitectos

PROMOTOR:	ARQUITECTO:	I.C.C.P:	FECHA:
ESTRELLA ESPINELA S.L.	CARLOS ARAUJO TRIGO	JOSÉ A. JÁIMEZ MUÑOZ	MAYO 2022
			ESCALA: H: 1/1000 V: 1/100

PERFILES 9

INFRAESTRUCTURA DE SANEAMIENTO
RED DE AGUAS RESIDUALES

PLANO Nº
SAN
03

SUSTITUYE A PLANO/S:

La autenticidad de este documento se puede comprobar con el código 07E70024CE6400R5G1M4R3Q0X2 en la web del Ayto. Antequera

FIRMANTE - FECHA
CARMEN MARIA CAÑADAS BARON-SECRETARIA ACCTAL. - 20/06/2023
serialNumber=S2833002E,CN=Sello de tiempo TSB - @firma,OU=Secretaría General de Administración Digital,O=Secretaría de Estado de Función Pública,C=ES - 20/06/2023 09:14:23
APROBACION DEFINITIVA POR JUNTA DE GOBIERNO LOCAL, EN SESION EXTRAORDINARIA Y URGENTE, DE FECHA 02 DE JUNIO DE 2023

DOCUMENTO: 2023241213 2
Fecha: 20/06/2023
Hora: 09:14

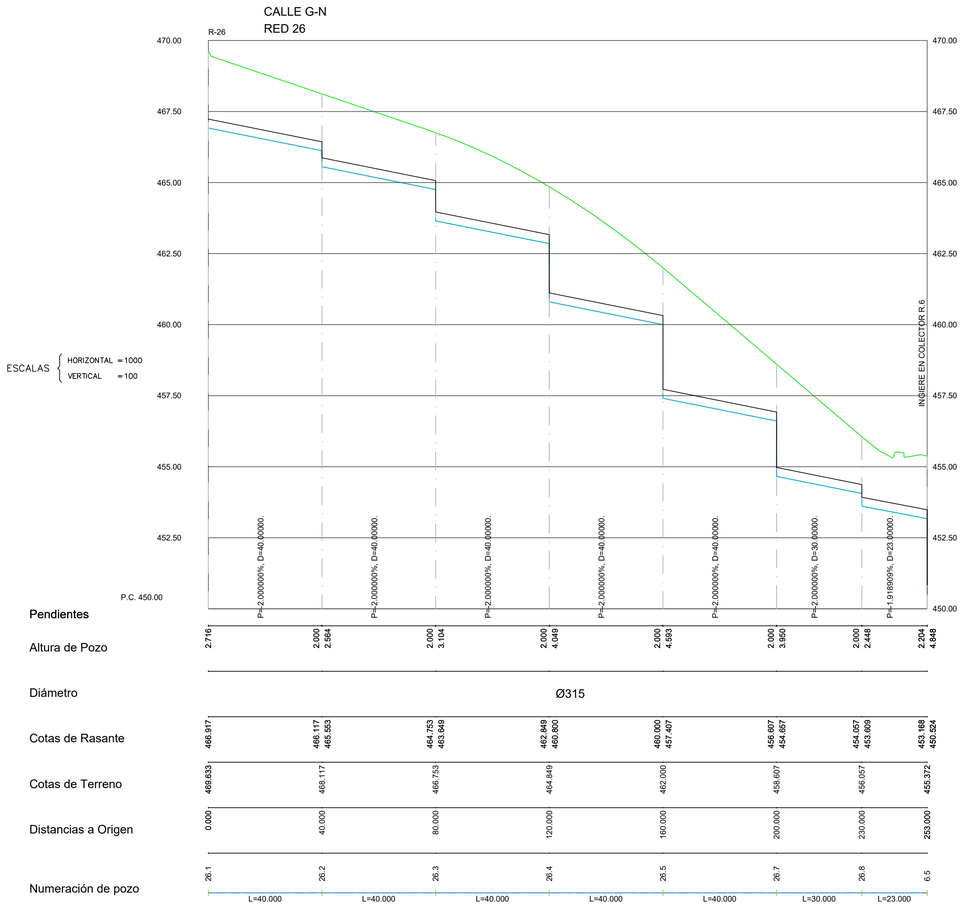

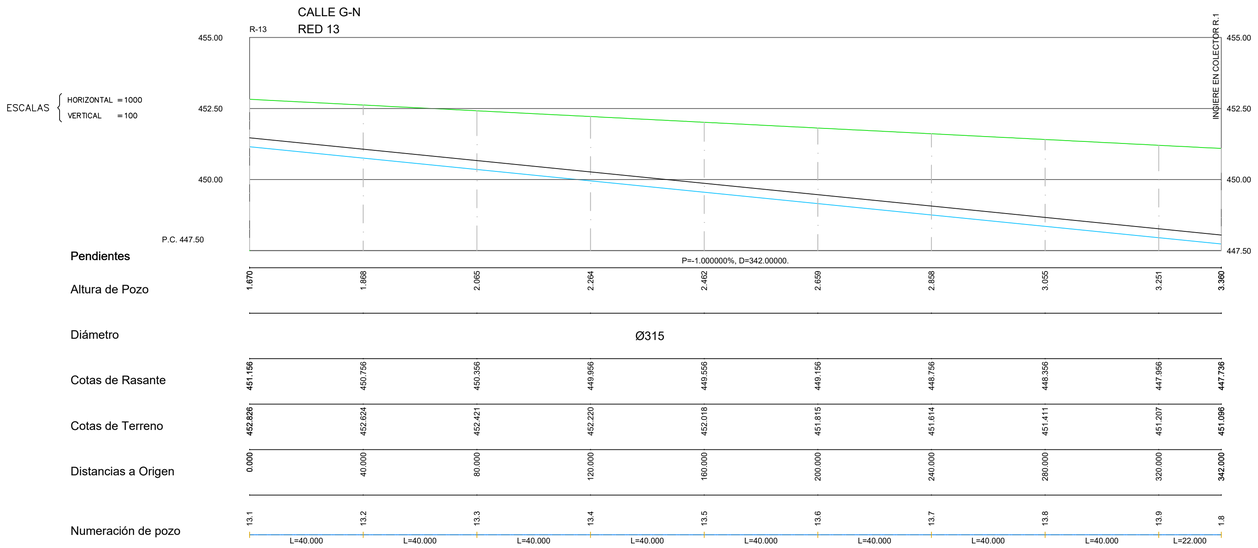

PROYECTO DE URBANIZACIÓN DE LA UNIDAD DE EJECUCIÓN 1 DEL PLAN PARCIAL
del Sector SURS ICLA del PGOU de Antequera.2ª Fase del
CENTRO LOGÍSTICO EN DOS UNIDADES DE EJECUCIÓN

aqp arquitectos

PROMOTOR:	ARQUITECTO:	I.C.C.P:	FECHA:
ESTRELLA ESPINELA S.L.	CARLOS ARAUJO TRIGO	JOSÉ A. JÁIMEZ MUÑOZ	MAYO 2022
			ESCALA: H: 1/1000 V: 1/100

PERFILES 10

INFRAESTRUCTURA DE SANEAMIENTO
RED DE AGUAS RESIDUALES

PLANO Nº
SAN
03

SUSTITUYE A PLANO/S:

La autenticidad de este documento se puede comprobar con el código 07E70024CE6400R5G1M4R3Q0X2 en la web del Ayto. Antequera

FIRMANTE - FECHA
CARMEN MARIA CAÑADAS BARON-SECRETARIA ACCTAL. - 20/06/2023
serialNumber=S2833002E,CN=Sello de tiempo TS@ - ${firma.OU-Secretaría General de Administración Digital,O=Secretaría de Estado de Función Pública,C=ES - 20/06/2023 09:14:23
APROBACION DEFINITIVA POR JUNTA DE GOBIERNO LOCAL, EN SESION EXTRAORDINARIA Y URGENTE, DE FECHA 22 DE JUNIO DE 2023.

DOCUMENTO: 202324121132
Fecha: 20/06/2023
Hora: 09:14

CALLE G-N
RED 14

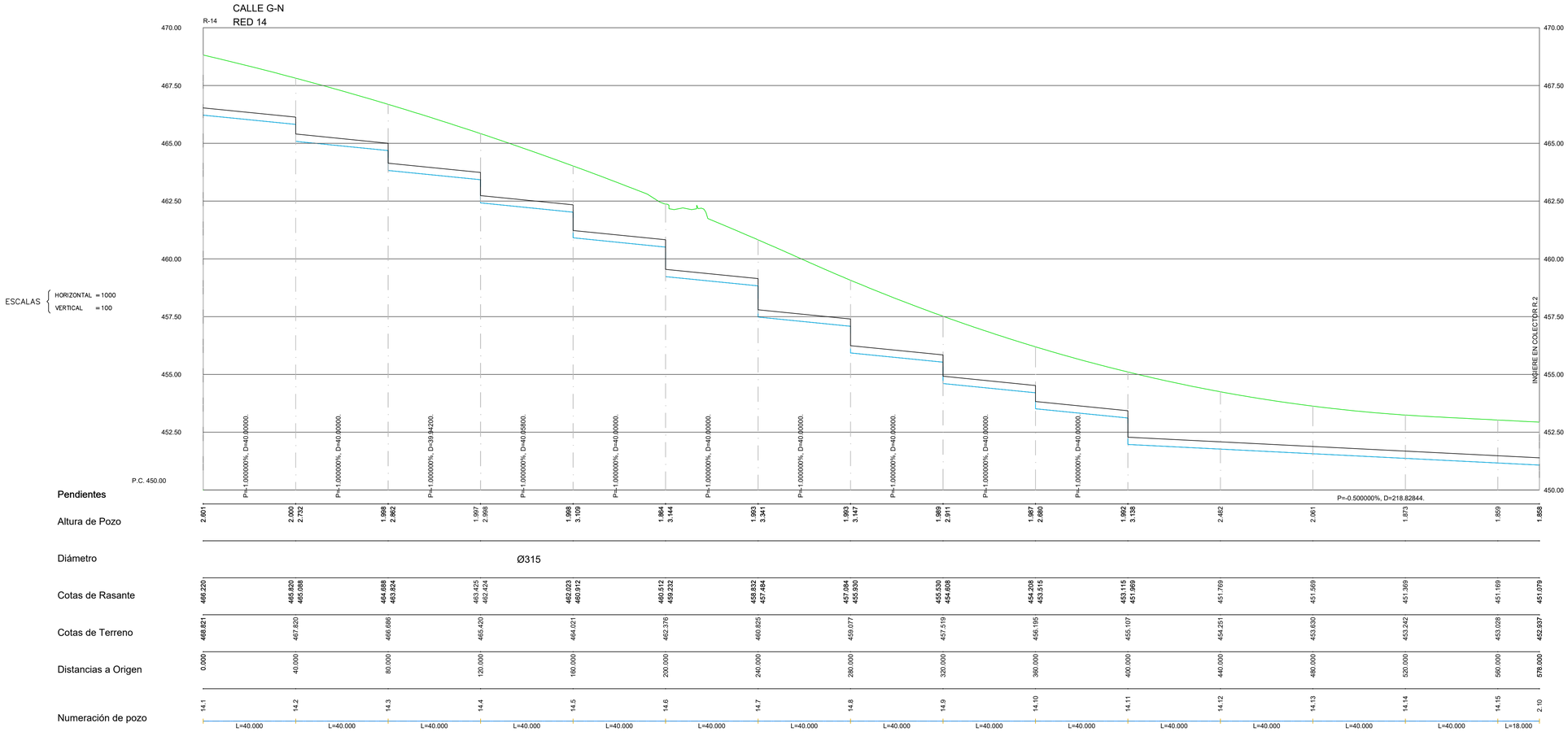

PROYECTO DE URBANIZACIÓN DE LA UNIDAD DE EJECUCIÓN 1 DEL PLAN PARCIAL
del Sector SURS ICLA del PGOU de Antequera.2ª Fase del
CENTRO LOGÍSTICO EN DOS UNIDADES DE EJECUCIÓN

aqp arquitectos

PROMOTOR:	ARQUITECTO:	I.C.C.P:	FECHA:
ESTRELLA ESPINELA S.L.	CARLOS ARAUJO TRIGO	JOSÉ A. JÁIMEZ MUÑOZ	MAYO 2022
			ESCALA: H: 1/1000 - V: 1/100

PERFILES 11

INFRAESTRUCTURA DE SANEAMIENTO
RED DE AGUAS RESIDUALES

PLANO Nº
SAN
03

SUSTITUYE A PLANO/S:

La autenticidad de este documento se puede comprobar con el código 07E70024CE6400R5G1M4R3Q0X2 en la web del Ayto. Antequera

FIRMANTE - FECHA
CARMEN MARIA CAÑADAS BARON-SECRETARIA ACCTAL. - 20/06/2023
serialNumber=S2833002E,CN=Sello de tiempo TS@ - ${firma.OU-Secretaría General de Administración Digital,O=Secretaría de Estado de Función Pública,C=ES - 20/06/2023 09:14:23
APROBACION DEFINITIVA POR JUNTA DE GOBIERNO LOCAL, EN SESION EXTRAORDINARIA Y URGENTE, DE FECHA 22 DE JUNIO DE 2023.

DOCUMENTO: 2023241213 2
Fecha: 20/06/2023
Hora: 09:14

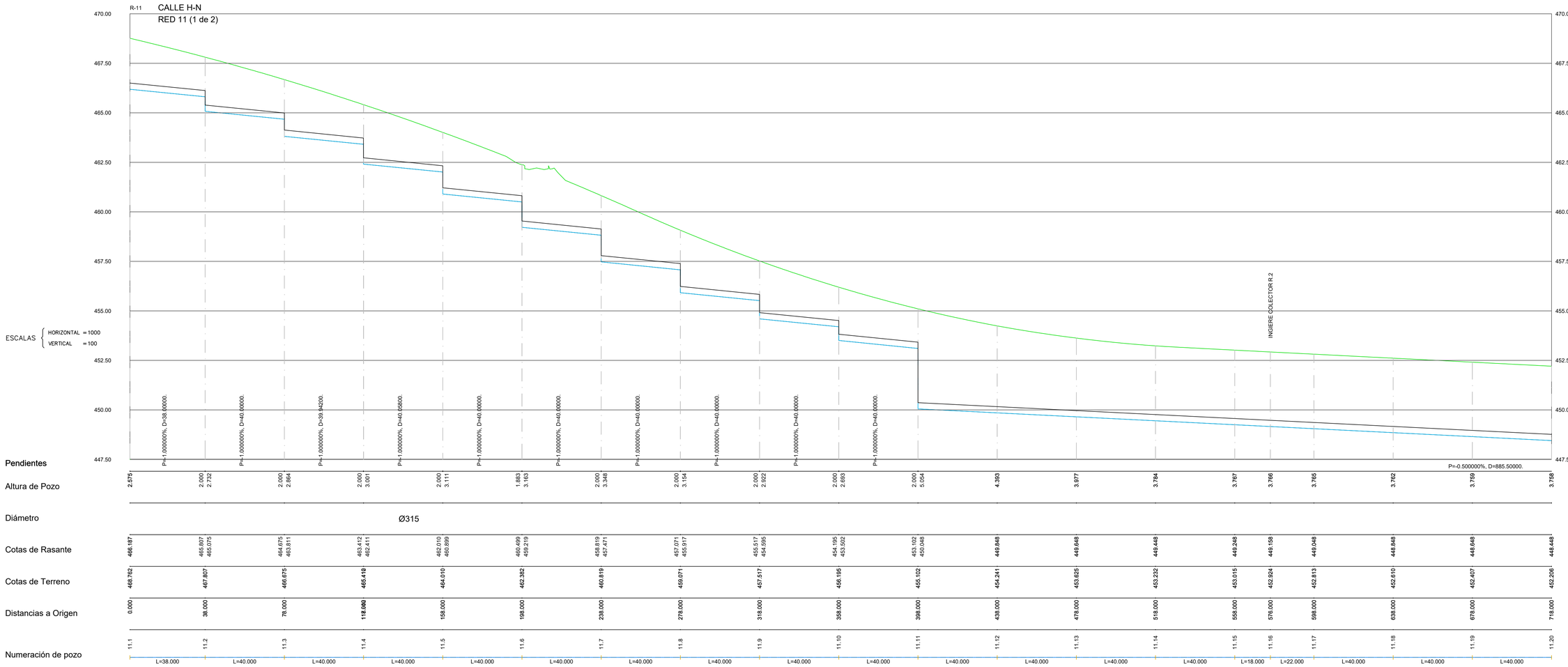

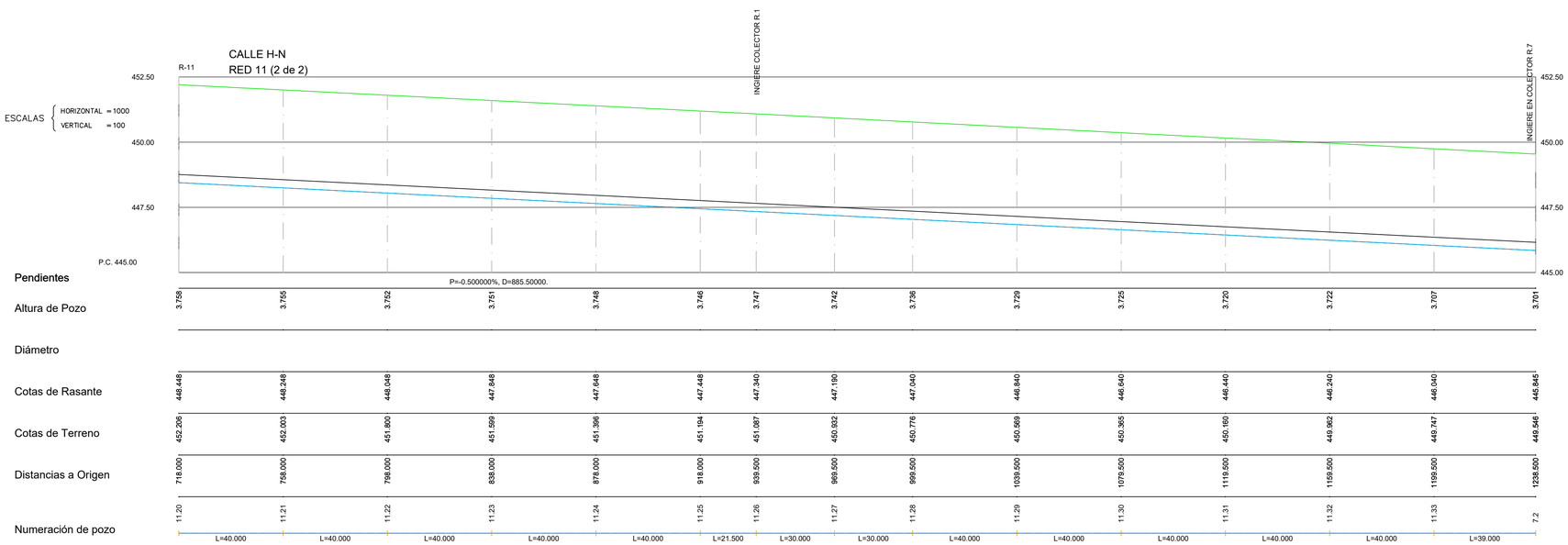

PROYECTO DE URBANIZACIÓN DE LA UNIDAD DE EJECUCIÓN 1 DEL PLAN PARCIAL
del Sector SURS ICLA del PGOU de Antequera.2ª Fase del
CENTRO LOGÍSTICO EN DOS UNIDADES DE EJECUCIÓN

aqp arquitectos

PROMOTOR:	ARQUITECTO:	I.C.C.P:	FECHA:
ESTRELLA ESPINELA S.L.	CARLOS ARAUJO TRIGO	JOSÉ A. JÁIMEZ MUÑOZ	MAYO 2022
			ESCALA: H: 1/1000 V: 1/100

PERFILES 12

INFRAESTRUCTURA DE SANEAMIENTO
RED DE AGUAS RESIDUALES

PLANO Nº
SAN
03

SUSTITUYE A PLANO/S:

La autenticidad de este documento se puede comprobar con el código 07E70024CE6400R5G1M4R3Q0X2 en la web del Ayto. Antequera

FIRMANTE - FECHA
CARMEN MARIA CAÑADAS BARON-SECRETARIA ACCTAL - - 20/06/2023
serialNumber=S2633002E,CN=Sello de tiempo TSB - @firma,OU=Secretaría General de Administración Digital,O=Secretaría de Estado de Función Pública,C=ES - 20/06/2023 09:14:23
APROBACION DEFINITIVA POR JUNTA DE GOBIERNO LOCAL EN SESION EXTRAORDINARIA Y URGENTE, DE FECHA 13 DE JUNIO DE 2023.

DOCUMENTO: 2023241213 2
Fecha: 20/06/2023
Hora: 09:14

ZONA VERDE
RED 21 (1 de 3)

Pendientes																							
Altura de Pozo	1.853	0.130 0.927	0.532	0.227	0.713	2.833	5.242	7.448	9.387	11.416	12.839	12.832	13.452	15.586	17.114	17.143	17.550	18.457	13.890
Diámetro	Ø315																		
Cotas de Rasante	446.399	446.099 445.300	445.150	445.000	444.800	444.600	444.400	444.200	444.000	443.800	443.600	443.365	443.115	442.865	442.640	442.415	442.185	441.985	441.785
Cotas de Terreno	448.252	446.228	445.882	445.227	445.513	447.433	449.642	451.648	453.397	455.216	456.439	456.297	456.507	458.451	459.754	459.558	459.735	460.442	455.675
Distancias a Origen	0.000	20.000	50.000	80.000	120.000	160.000	200.000	240.000	280.000	320.000	360.000	407.000	457.000	507.000	552.000	597.000	643.000	683.000	723.000
Numeración de pozo	21.1	21.2	21.3	21.4	21.5	21.6	21.7	21.8	21.9	21.10	21.11	21.12	21.13	21.14	21.15	21.16	21.17	21.18	21.19
	L=20.000	L=30.000	L=30.000	L=40.000	L=40.000	L=40.000	L=40.000	L=40.000	L=40.000	L=40.000	L=47.000	L=50.000	L=50.000	L=45.000	L=45.000	L=46.000	L=40.000	L=40.000	

PROYECTO DE URBANIZACIÓN DE LA UNIDAD DE EJECUCIÓN 1 DEL PLAN PARCIAL
del Sector SURS ICLA del PGOU de Antequera.2ª Fase del
CENTRO LOGÍSTICO EN DOS UNIDADES DE EJECUCIÓN

aqp arquitectos

PROMOTOR:	ARQUITECTO:	I.C.C.P:	FECHA:
ESTRELLA ESPINELA S.L.	CARLOS ARAUJO TRIGO	JOSÉ A. JÁIMEZ MUÑOZ	MAYO 2022
			ESCALA: H: 1/1000 V: 1/100

PERFILES 13

INFRAESTRUCTURA DE SANEAMIENTO
RED DE AGUAS RESIDUALES

PLANO Nº
SAN
03

SUSTITUYE A PLANO/S:

La autenticidad de este documento se puede comprobar con el código 07E70024CE6400R5G1M4R3QX2 en la web del Ayto. Antequera

FIRMANTE - FECHA
CARMEN MARIA CAÑADAS BARON-SECRETARIA ACCTAL - - 20/06/2023
serialNumber=S2833002E,CN=Sello de tiempo TS@ - @firma,OU=Secretaría General de Administración Digital,O=Secretaría de Estado de Función Pública,C=ES - 20/06/2023 09:14:23
APROBACIÓN DEFINITIVA POR JUNTA DE GOBIERNO LOCAL, EN SESIÓN EXTRAORDINARIA Y URGENTE, DE FECHA 13 DE JUNIO DE 2023.

DOCUMENTO: 2023241213 2
Fecha: 20/06/2023
Hora: 09:14

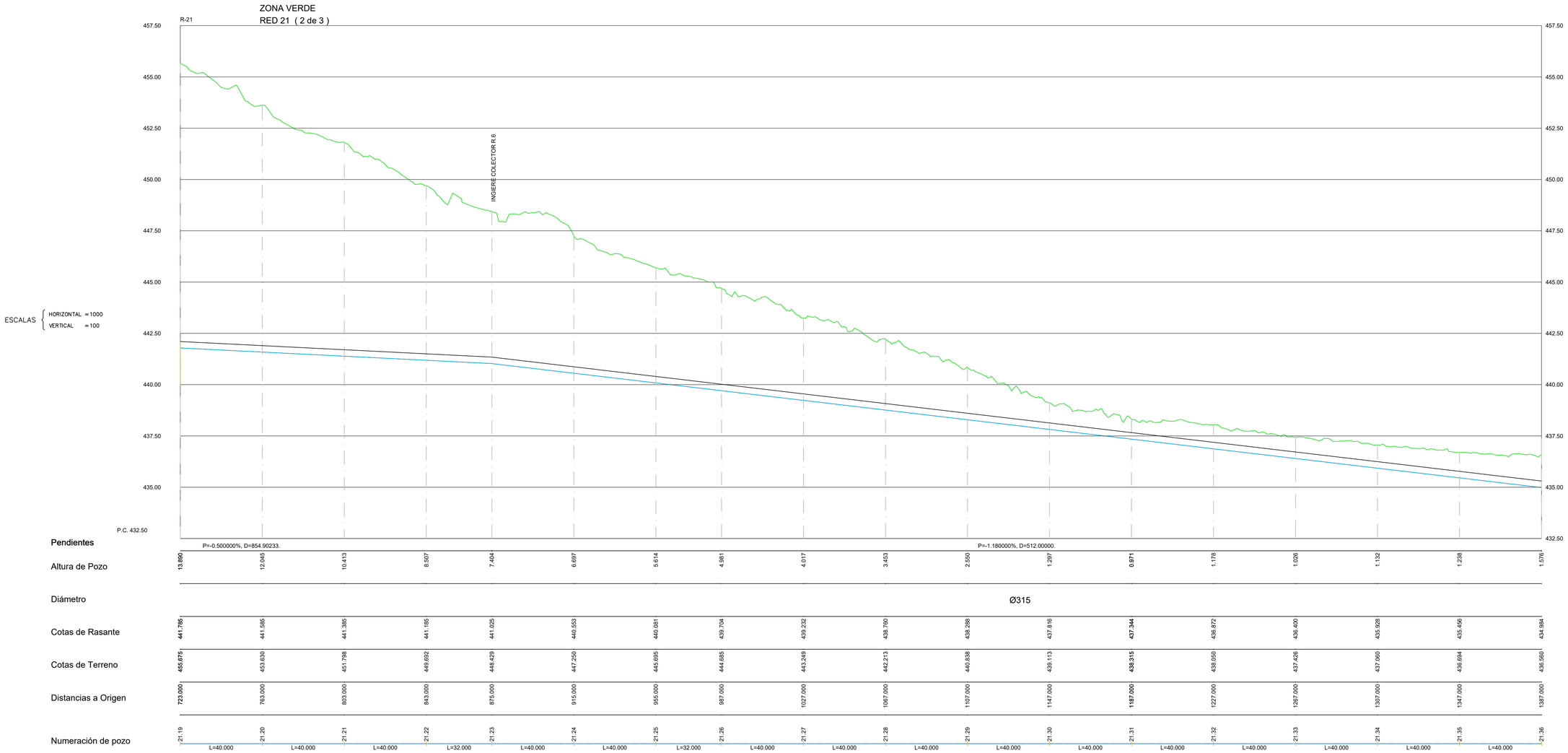

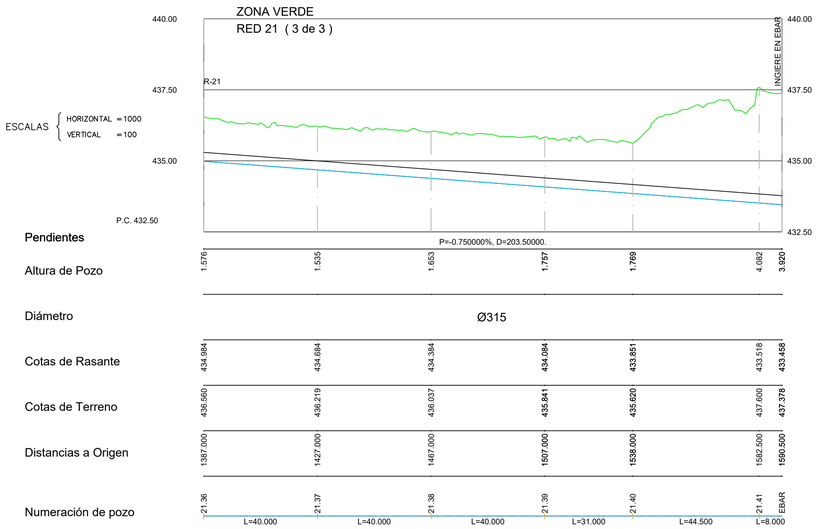

PROYECTO DE URBANIZACIÓN DE LA UNIDAD DE EJECUCIÓN 1 DEL PLAN PARCIAL
del Sector SURS ICLA del PGOU de Antequera.2ª Fase del
CENTRO LOGÍSTICO EN DOS UNIDADES DE EJECUCIÓN

aqp arquitectos

PROMOTOR:	ARQUITECTO:	I.C.C.P:	FECHA:
ESTRELLA ESPINELA S.L.	CARLOS ARAUJO TRIGO	JOSÉ A. JÁIMEZ MUÑOZ	MAYO 2022
			ESCALA: H: 1/1000 V: 1/100

PERFILES 14

INFRAESTRUCTURA DE SANEAMIENTO
RED DE AGUAS RESIDUALES

PLANO Nº
SAN
03

SUSTITUYE A PLANO/S:

La autenticidad de este documento se puede comprobar con el código 07E70024CE6400R5G1M4R3Q0X2 en la web del Ayto. Antequera

FIRMANTE - FECHA
CARMEN MARIA CAÑADAS BARON-SECRETARIA ACCTAL. - 20/06/2023
serialNumber=S2833002E,CN=Sello de tiempo TS@ - ØfirmaOU=Secretaría General de Administración Digital,O=Secretaría de Estado de Función Pública,C=ES - 20/06/2023 09:14:23
APROBACION DEFINITIVA POR JUNTA DE GOBIERNO LOCAL, EN SESION EXTRAORDINARIA Y URGENTE, DE FECHA 02 DE JUNIO DE 2023.

DOCUMENTO: 2023241213 2
Fecha: 20/06/2023
Hora: 09:14

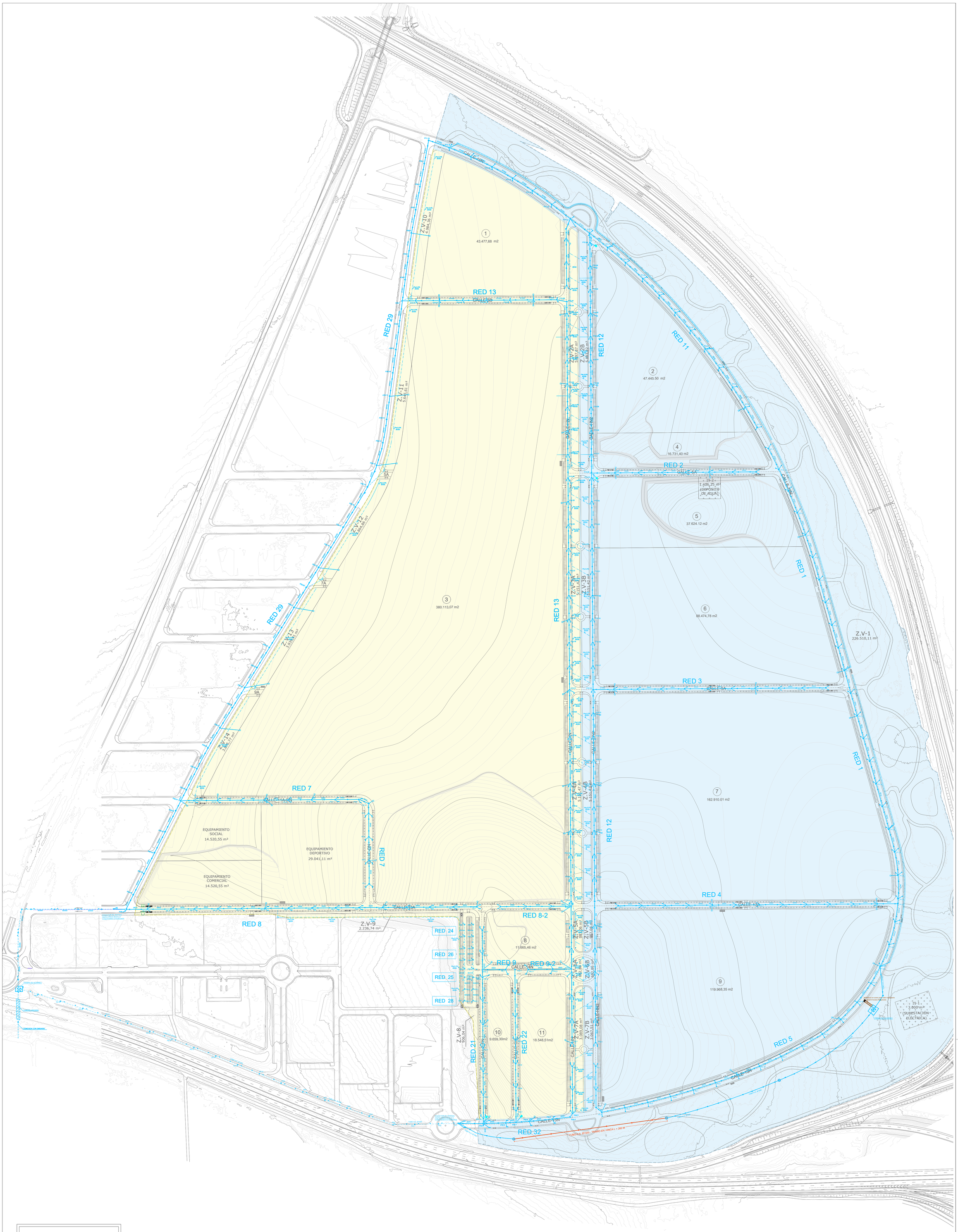

UNIDAD DE EJECUCIÓN 1

UNIDAD DE EJECUCIÓN 2

LEYENDA INSTALACION DE SANEAMIENTO

	IMBORNAL CON REJILLA FUNDICIÓN D400
	DESAGÜE DE ABASTECIMIENTO DE AGUA
	ARQUETA SANEAMIENTO ACOMETIDA PUNTO VERTIDO
	POZO DE AGUAS PLUVIALES PROF. VARIABLE
	RED DE SANEAMIENTO PVC ENTERRADA
	RED DE DRENAJE DE ZONAS VERDES Ø200 MM PTE 0.5%
	RED DE SANEAMIENTO ENTERRADO PLUVIAL
	CHIMENEA Ø1.80 M, EJECUTADA MEDIANTE PERFORACIÓN
	TUBERÍA Ø1800 HA EJECUTADA MEDIANTE HINCA

PROYECTO DE URBANIZACIÓN DE LA UNIDAD DE EJECUCIÓN 1 DEL PLAN PARCIAL
del Sector SURS ICLA del PGOU de Antequera.2ª Fase del
CENTRO LOGÍSTICO EN DOS UNIDADES DE EJECUCIÓN

aqp arquitectos

PROMOTOR:	ARQUITECTO:	I.C.C.P:	FECHA:
ESTRELLA ESPINELA S.L.	CARLOS ARAUJO TRIGO	JOSÉ A. JAIMEZ MUÑOZ	MAYO 2022
			ESCALA: 1/2000

PLANTA GENERAL
INFRAESTRUCTURA DE SANEAMIENTO

RED DE AGUAS PLUVIALES

PLANO Nº
SAN
11

SUSTITUYE A PLANO/S:

La autenticidad de este documento se puede comprobar con el código 07E7002ACE9A0085G1M4R3QG1K2 en la web del Ayto. Antequera

FIRMANTE - FECHA
CARMEN MARIA CAÑADAS BARON-SECRETARIA ACCTAL - 20/06/2023
serialNumber=S2833002E,CN=Sello de tiempo TS@ - @firma,OU=Secretaría General de Administración Digital,O=Secretaría de Estado de Función Pública,C=ES - 20/06/2023 09:14:23
APROBACION DEFINITIVA POR JUNTA DE GOBIERNO LOCAL, EN SESION EXTRAORDINARIA Y URGENTE, DE FECHA 02 DE JUNIO DE 2023.

DOCUMENTO: 20232412132
Fecha: 20/06/2023
Hora: 09:14

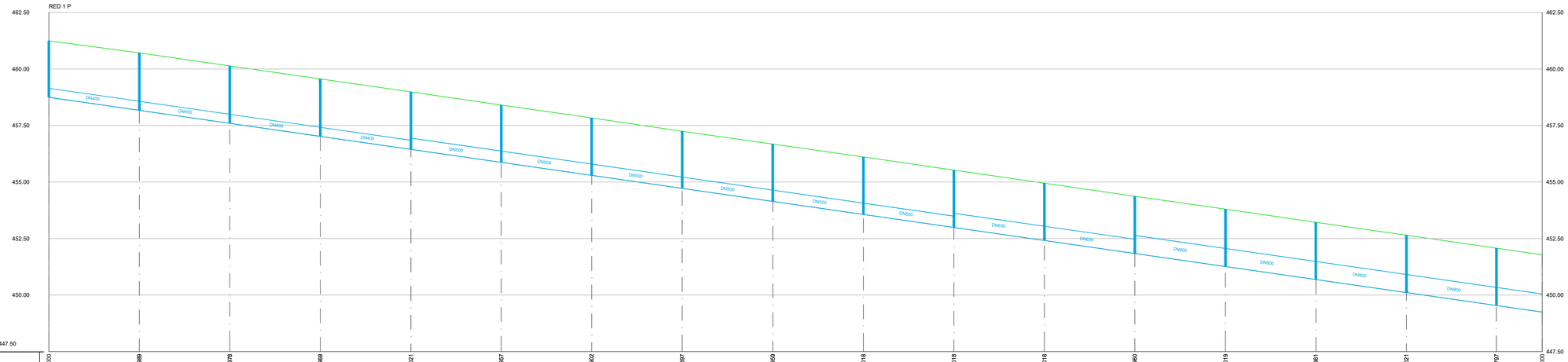

Distancias a Origen	0.000	39.989	79.978	119.968	160.021	199.957	239.902	279.897	319.909	360.018	400.018	440.018	479.960	520.019	559.961	600.021	639.797	660.000
Cotas de Terreno	461.244	460.710	460.134	459.557	458.984	458.403	457.832	457.244	456.677	456.107	455.527	454.945	454.367	453.798	453.218	452.646	452.073	451.760
Cotas de Rasante Hidráulica	458.744	458.169	457.593	457.018	456.443	455.868	455.293	454.717	454.140	453.564	452.988	452.412	451.837	451.260	450.685	450.108	449.536	449.245
Profundidad de pozo	2.500	2.541	2.541	2.539	2.541	2.535	2.539	2.527	2.537	2.543	2.539	2.533	2.530	2.538	2.533	2.538	2.537	2.535
Numeración de Pozos	1.1	1.2	1.3	1.4	1.5	1.6	1.7	1.8	1.9	1.10	1.11	1.12	1.13	1.14	1.15	1.16	1.17	
Distancias Parciales	0.000	39.989	39.989	39.990	40.053	39.936	39.945	39.995	40.062	40.059	40.000	40.000	39.942	40.059	39.942	40.060	39.776	20.203
Pendientes	P=-1.437895% D=39.989		P=-1.440396% D=39.989		P=-1.437859% D=39.990		P=-1.435598% D=40.053						P=-1.439721% D=648.320					

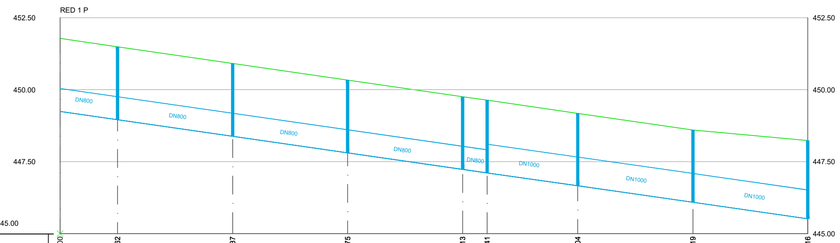

Distancias a Origen	660.000	679.962	719.937	759.875	799.813	808.341	839.804	879.819	919.716	
Cotas de Terreno	451.760	451.490	450.911	450.333	449.754	449.639	449.175	448.600	448.222	
Cotas de Rasante Hidráulica	449.245	448.957	448.382	447.807	447.232	447.109	446.665	446.089	445.514	
Cotas Rojas Desmonte	2.535	2.533	2.529	2.526	2.522	2.530	2.510	2.511	2.718	
Numeración de Pozos		1.18	1.19	1.20	1.21	1.22		1.23	1.24	1.25
Distancias Parciales	0.000	19.962	39.975	39.938	39.938	8.528	31.463	40.015	39.897	
Pendientes						P=-1.412253% D=31.561		P=-1.438682% D=39.917	P=-1.441211% D=39.897	

PROYECTO DE URBANIZACIÓN DE LA UNIDAD DE EJECUCIÓN 1 DEL PLAN PARCIAL
del Sector SURS ICLA del PGOU de Antequera.2ª Fase del
CENTRO LOGÍSTICO EN DOS UNIDADES DE EJECUCIÓN

aqp arquitectos

PROMOTOR:	ARQUITECTO:	I.C.C.P:	FECHA:
ESTRELLA ESPINELA S.L.	CARLOS ARAUJO TRIGO	JOSÉ A. JÁIMEZ MUÑOZ	MAYO 2022
			ESCALA: H: 1/1000 V: 1/100

PERFILES 1

INFRAESTRUCTURA DE SANEAMIENTO
RED DE AGUAS PLUVIALES

PLANO Nº
SAN
12

SUSTITUYE A PLANO/S:

CSV: 07E70024CE6400R5G1M4R3QOX2

La autenticidad de este documento se puede comprobar con el código 07E70024CE6400R5G1M4R3QOX2 en la web del Ayto. Antequera

FIRMANTE ; FECHA
CARMEN MARIA CAÑADAS BARON-SECRETARIA ACCTAL. - 20/06/2023
serialNumber=S2833002E,CN=Sello de tiempo TSl@ - ((firma,OU=Secretaría General de Administración Digital,O=Secretaría de Estado de Función Pública,C=ES - 20/06/2023 09:14:23
APROBACION DEFINITIVA POR JUNTA DE GOBIERNO LOCAL EN SESION EXTRAORDINARIA Y URGENTE, DE FECHA 08 DE JUNIO DE 2023

DOCUMENTO: 20232412132
Fecha: 20/06/2023
Hora: 09:14

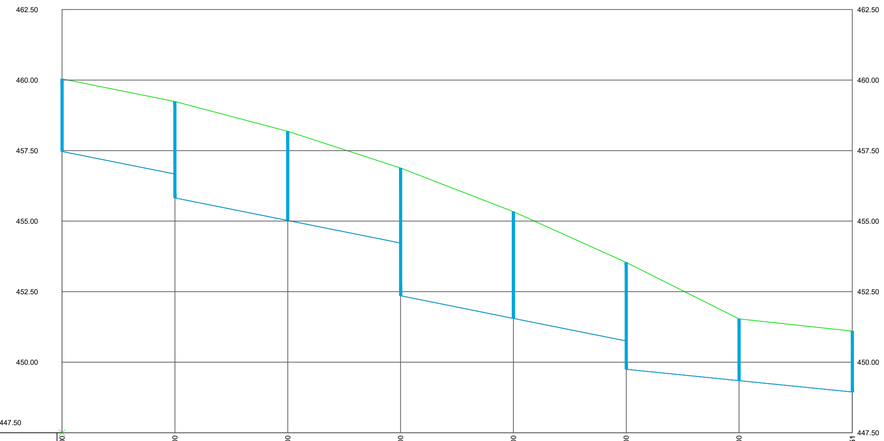

Distancias a Origen	0.000	40.000	80.000	120.000	160.000	200.000	240.000	**280.151**
Cotas de Terreno	460.042	459.237	458.184	456.882	455.333	453.537	451.533	**451.105**
Cotas de Rasante Hidráulico	**457.469**	456.668	**455.023**	454.223 452.354	451.554	**450.754** **449.746**	**449.346**	**448.945**
Profundidad de pozo	**2.573**	2.569	**3.161**	2.659 4.528	3.779	**2.783** **3.791**	**2.187**	**2.160**
Numeración de Pozos	2.1	2.2	2.3	2.4	2.5	2.6	2.7	12.26
Distancias Parciales	0.000	40.000	40.000	40.000	40.000	40.000	40.000	40.151
Pendientes	P=-2.002500% D=40.000	P=-1.999734% D=40.017	P=-2.000000% D=40.000	P=-2.000000% D=40.000	P=-2.000000% D=40.000	P=-1.000000% D=40.000	P=-0.997504% D=40.151	

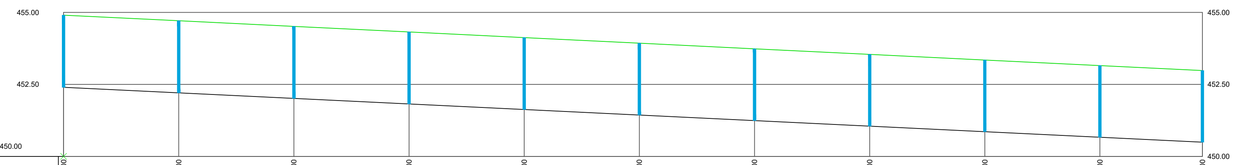

Distancias a Origen	0.000	40.000	80.000	120.000	160.000	200.000	240.000	280.000	320.000	360.000	395.600
Cotas de Terreno	454.903	454.709	454.514	454.320	454.125	453.930	453.736	453.541	453.347	453.152	452.979
Cotas de Rasante Hidráulico	452.400	452.207	452.014	451.822	**451.629**	451.436	**451.243**	451.050	**450.858**	450.665	450.493
Profundidad de pozo	2.503	2.502	2.500	2.498	**2.496**	2.494	**2.493**	2.491	**2.489**	2.487	2.486
Numeración de Pozos	1	2	3	4	5	6	7	8	9	10	11
Distancias Parciales	0.000	40.000	40.000	40.000	40.000	40.000	40.000	40.000	40.000	40.000	35.600
Pendientes	P=-0.482004% D=395.640										

PROYECTO DE URBANIZACIÓN DE LA UNIDAD DE EJECUCIÓN 1 DEL PLAN PARCIAL
del Sector SURS ICLA del PGOU de Antequera.2ª Fase del
CENTRO LOGÍSTICO EN DOS UNIDADES DE EJECUCIÓN

aqp arquitectos

PROMOTOR:	ARQUITECTO:	I.C.C.P:	FECHA:
ESTRELLA ESPINELA S.L.	CARLOS ARAUJO TRIGO	JOSÉ A. JÁIMEZ MUÑOZ	MAYO 2022
			ESCALA: H: 1/1000 V: 1/100

PERFILES 1

INFRAESTRUCTURA DE SANEAMIENTO
RED DE AGUAS PLUVIALES

PLANO Nº
SAN
13

SUSTITUYE A PLANO/S:

CSV: 07E70024CE6400R5G1M4R3Q0X2

La autenticidad de este documento se puede comprobar con el código 07E70024CE6400R5G1M4R3Q0X2 en la web del Ayto. Antequera

FIRMANTE - FECHA
CARMEN MARIA CAÑADAS BARON-SECRETARIA ACCTAL. - 20/06/2023
serialNumber=S2833002E,CN=Sello de tiempo TS@ - ${firma.OU-Secretaría General de Administración Digital,O=Secretaría de Estado de Función Pública,C=ES - 20/06/2023 09:14:23
APROBACION DEFINITIVA POR JUNTA DE GOBIERNO LOCAL, EN SESION EXTRAORDINARIA Y URGENTE, DE FECHA 02 DE JUNIO DE 2023.

DOCUMENTO: 20232412132
Fecha: 20/06/2023
Hora: 09:14

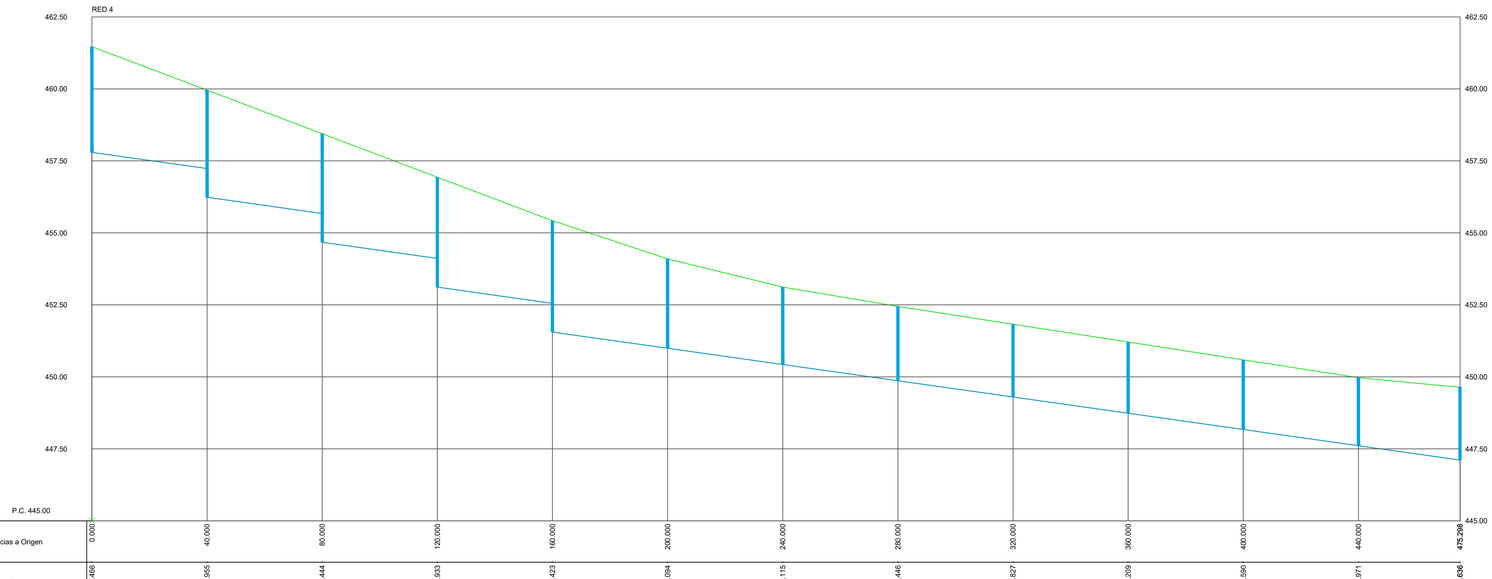

Distancias a Origen	0.000	40.000	80.000	120.000	160.000	200.000	240.000	280.000	320.000	360.000	400.000	440.000	475.298
Cotas de Terreno	461.466	459.955	458.444	456.933	455.423	454.094	453.115	452.446	451.827	451.209	450.590	449.971	449.636
Cotas de Rasante Hidráulica	457.796	457.232 456.236	455.671 454.075	454.111 453.115	452.551 451.545	450.991	450.427	449.863	449.299	448.735	448.171	447.607	447.109
Profundidad de pozo	3.670	2.723 3.719	2.773 3.769	2.822 3.818	2.872 3.868	3.103	2.888	2.383	2.528	2.474	2.419	2.364	2.527
Numeración de Pozos	4.1	4.2	4.3	4.4	4.5	4.6	4.7	4.8	4.9	4.10	4.11	4.12	1.22
Distancias Parciales	0.000	40.000	40.000	40.000	40.000	40.000	40.000	40.000	40.000	40.000	40.000	40.000	35.298
Pendientes	P=-1.410000% D=40.000	P=-1.412500% D=40.000	P=-1.410000% D=40.000	P=-1.410000% D=40.000	P=-1.410000% D=40.000	P=-1.410108% D=275.298							

PROYECTO DE URBANIZACIÓN DE LA UNIDAD DE EJECUCIÓN 1 DEL PLAN PARCIAL
del Sector SURS ICLA del PGOU de Antequera.2ª Fase del
CENTRO LOGÍSTICO EN DOS UNIDADES DE EJECUCIÓN

aqp arquitectos

PROMOTOR:	ARQUITECTO:	I.C.C.P:	FECHA:
ESTRELLA ESPINELA S.L.	CARLOS ARAUJO TRIGO	JOSÉ A. JÁIMEZ MUÑOZ	MAYO 2022
			ESCALA: H: 1/1000 V: 1/100

PERFILES 1

INFRAESTRUCTURA DE SANEAMIENTO
RED DE AGUAS PLUVIALES

PLANO Nº
SAN
14

SUSTITUYE A PLANO/S:

CSV: 07E70024CE6400R5G1M4R3Q0X2

La autenticidad de este documento se puede comprobar con el código 07E70024CE6400R5G1M4R3Q0X2 en la web del Ayto. Antequera

FIRMANTE - FECHA
CARMEN MARIA CAÑADAS BARON SECRETARIA ACCTAL - 20/06/2023
serialNumber=S2833002E,CN=Sello de tiempo TS@ - @firma,OU=Secretaría General de Administración Digital,O=Secretaría de Estado de Función Pública,C=ES - 20/06/2023 09:14:23
APROBACION DEFINITIVA POR JUNTA DE GOBIERNO LOCAL, EN SESION EXTRAORDINARIA Y URGENTE, DE FECHA 02 DE JUNIO DE 2023.

DOCUMENTO: 2023241213 2
Fecha: 20/06/2023
Hora: 09:14

RED EXTERIOR
RED 21 (1 de 2)

Pendientes																						
Altura de Pozo				2.000	1.877	2.122	1.992	2.122	2.111	2.500	2.550	1.297	0.971	1.178	1.020	1.132	1.238	1.576				
Diámetro													Ø315									
Cotas de Rasante				447.692	446.552	445.128	443.703	442.563	441.138	439.713	438.288	437.816	437.344	436.872	436.400	435.928	435.456	434.984				
Cotas de Terreno	455.675	453.630	451.798	449.692	448.429	447.250	445.695	444.685	443.249	442.213	440.838	439.113	438.315	438.050	437.426	437.060	436.694	436.560				
Distancias a Origen	723.000	763.000	803.000	843.000	875.000	915.000	955.000	987.000	1027.000	1067.000	1107.000	1147.000	1187.000	1227.000	1267.000	1307.000	1347.000	1387.000				
Numeración de pozo				21.22	21.23	21.24	21.25	21.26	21.27	21.28	21.29	21.30	21.31	21.32	21.33	21.34	21.35	21.36				
				L=32.000	L=40.000	L=40.000	L=32.000	L=40.000	L=40.000	L=40.000	L=40.000	L=40.000	L=40.000	L=40.000	L=40.000	L=40.000	L=40.000					

RED EXTERIOR
RED 21 (2 de 2)

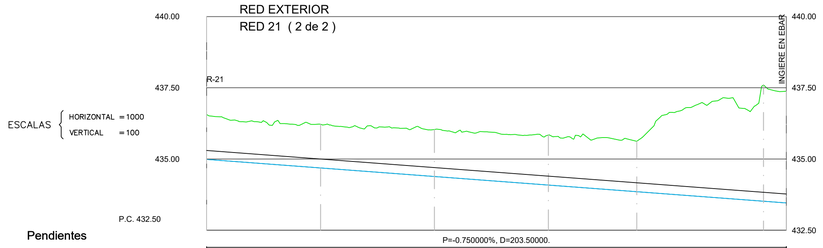

Pendientes							
Altura de Pozo	1.576	1.535	1.653	1.757	1.769	4.082	3.920
Diámetro				Ø315			
Cotas de Rasante	434.984	434.684	434.384	434.084	433.851	433.518	433.458
Cotas de Terreno	436.560	436.219	436.037	435.841	435.620	437.600	437.378
Distancias a Origen	1387.000	1427.000	1467.000	1507.000	1538.000	1582.500	1590.500
Numeración de pozo	21.36	21.37	21.38	21.39	21.40	21.41	EBAR
		L=40.000	L=40.000	L=40.000	L=31.000	L=44.500	L=8.000

PROYECTO DE URBANIZACIÓN DE LA UNIDAD DE EJECUCIÓN 1 DEL PLAN PARCIAL
del Sector SURS ICLA del PGOU de Antequera.2ª Fase del
CENTRO LOGÍSTICO EN DOS UNIDADES DE EJECUCIÓN

aqp arquitectos

PROMOTOR:	ARQUITECTO:	I.C.C.P:	FECHA:
ESTRELLA ESPINELA S.L.	CARLOS ARAUJO TRIGO	JOSÉ A. JÁIMEZ MUÑOZ	JUNIO 2022
			ESCALA: H: 1/500 V: 1/100

PERFILES 14

INFRAESTRUCTURA DE SANEAMIENTO
RED DE AGUAS RESIDUALES

PLANO Nº
SAN
15

SUSTITUYE A PLANO/S:

CSV: 07E70024CE6400R5G1M4R3Q0X2

La autenticidad de este documento se puede comprobar con el código 07E70024CE6400R5G1M4R3Q0X2 en la web del Ayto. Antequera

FIRMANTE - FECHA
CARMEN MARIA CAÑADAS BARON-SECRETARIA ACCTAL. - 20/06/2023
serialNumber=S2833002E,CN=Sello de tiempo TS@ - ⊕firma,OU=Secretaría General de Administración Digital,O=Secretaría de Estado de Función Pública,C=ES - 20/06/2023 09:14:23
APROBACION DEFINITIVA POR JUNTA DE GOBIERNO LOCAL, EN SESION EXTRAORDINARIA Y URGENTE, DE FECHA 02 DE JUNIO DE 2023.

DOCUMENTO: 2023241213 2
Fecha: 20/06/2023
Hora: 09:14

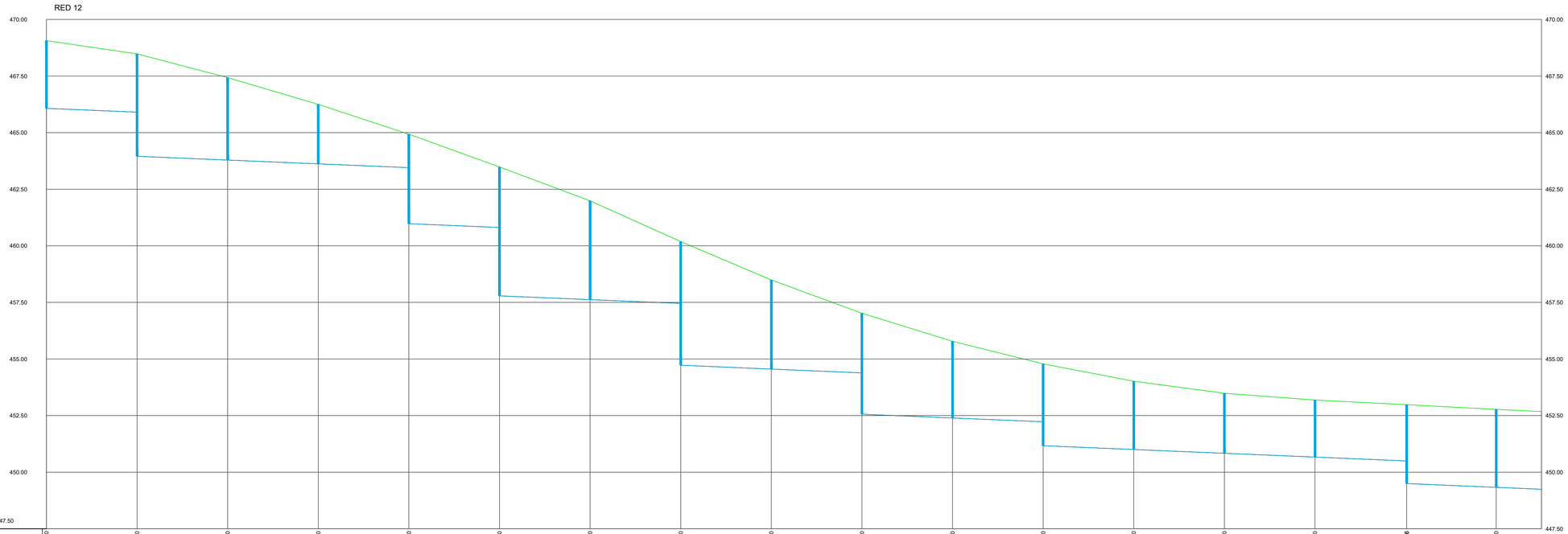

Distancias a Origen	0.000	40.000	80.000	120.000	160.000	200.000	240.000	280.000	320.000	360.000	400.000	440.000	480.000	520.000	560.000	**600.476**	640.000	
Cotas de Terreno	469.063	468.480	467.430	466.248	464.932	463.484	461.990	460.190	458.490	457.020	455.785	454.784	454.017	453.485	453.185	**452.979**	452.777	
Cotas de Rasante Hidráulica	**466.073**	**465.905** **463.957**	463.790	463.622	463.455 460.976	**460.808** **457.790**	457.622	**457.455** **454.723**	**454.555**	454.387 452.563	**452.395**	**452.228** **451.189**	**451.001**	**450.833**	450.665	**450.497** **449.497**	449.329	
Profundidad de pozo	**2.990**	**2.575** **4.523**	3.640	2.626	1.477 3.956	**2.676** **5.694**	4.368	**2.735** **5.467**	**3.935**	2.633 4.457	**3.390**	**2.556** **3.615**	**3.016**	**2.652**	2.520	**2.482** **3.482**	3.448	
Numeración de Pozos	12.1	12.2	12.3	12.4	12.5	12.6	12.7	12.8	12.9	12.10	12.11	12.12	12.13	12.14	12.15	12.16	12.17	
Distancias Parciales	0.000	40.000	40.000	40.000	40.000	40.000	40.000	40.000	40.000	40.000	40.000	40.000	40.000	40.000	40.000	40.476	39.524	
Pendientes	P=-0.420000% D=40.000	P=-0.417500% D=40.000	P=-0.420000% D=40.000	P=-0.417500% D=40.000	P=-0.420000% D=40.000	P=-0.420000% D=40.000	P=-0.417500% D=40.000	P=-0.420000% D=40.000	P=-0.420000% D=40.000	P=-0.420000% D=40.000	P=-0.417500% D=40.000	P=-0.420000% D=40.000	P=-0.420000% D=40.000	P=-0.420000% D=40.000	P=-0.415061% D=40.476	P=-0.425058% D=39.524		

PROYECTO DE URBANIZACIÓN DE LA UNIDAD DE EJECUCIÓN 1 DEL PLAN PARCIAL
del Sector SURS ICLA del PGOU de Antequera.2ª Fase del
CENTRO LOGÍSTICO EN DOS UNIDADES DE EJECUCIÓN

aqp arquitectos

PROMOTOR: **ESTRELLA ESPINELA S.L.**

ARQUITECTO: CARLOS ARAUJO TRIGO

I.C.C.P: JOSÉ A. JÁIMEZ MUÑOZ

FECHA: MAYO 2022

ESCALA: H: 1/1000 V: 1/100

PERFILES 1

INFRAESTRUCTURA DE SANEAMIENTO
RED DE AGUAS PLUVIALES

PLANO Nº
SAN
16

SUSTITUYE A PLANO/S:

CSV: 07E70024CE6400R5G1M4R3Q0X2

La autenticidad de este documento se puede comprobar con el código 07E70024CE6400R5G1M4R3Q0X2 en la web del Ayto. Antequera

FIRMANTE - FECHA
CARMEN MARIA CAÑADAS BARON-SECRETARIA ACCTAL. - 20/06/2023
serialNumber=S2833002E,CN=Sello de tiempo TS@ - ,B=firma,OU=Secretaría General de Administración Digital,O=Secretaría de Estado de Función Pública,C=ES - 20/06/2023 09:14:23
APROBACION DEFINITIVA POR JUNTA DE GOBIERNO LOCAL, EN SESION EXTRAORDINARIA Y URGENTE, DE FECHA 02 DE JUNIO DE 2023.

DOCUMENTO: 2023241213 2
Fecha: 20/06/2023
Hora: 09:14

RED 12

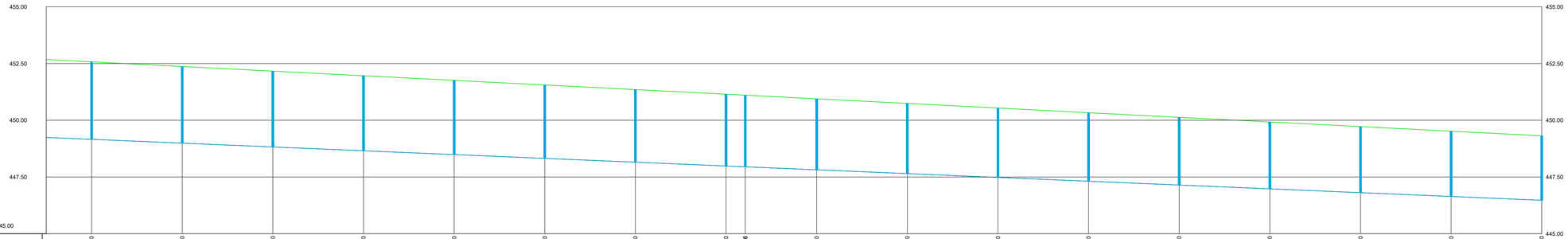

Distancias a Origen	680.000	720.000	760.000	800.000	840.000	880.000	920.000	960.000	**968.476**	1000.000	1040.000	1080.000	1120.000	1160.000	1200.000	1240.000	1280.000	1320.000
Cotas de Terreno	452.574	452.370	452.166	451.963	451.759	451.555	451.352	451.148	**451.105**	450.944	450.741	450.537	450.333	450.130	449.926	449.723	449.519	449.315
Cotas de Rasante	449.161	448.993	**448.825**	**448.657**	**448.490**	448.322	**448.154**	**447.986**	**447.950**	**447.818**	**447.650**	447.482	**447.314**	447.146	446.978	**446.811**	**446.643**	446.475
Cotas Rojas Desmonte	3.413	3.377	**3.341**	**3.306**	**3.269**	3.233	**3.198**	**3.162**	**3.155**	**3.126**	**3.091**	3.055	**3.019**	2.984	2.948	**2.912**	**2.876**	2.840
Numeración de Perfiles	12.18	12.19	12.20	12.21	12.22	12.23	12.24	12.25	12.26	12.27	12.28	12.29	12.30	12.31	12.32	12.33	12.34	12.35
Distancias Parciales	40.000	40.000	40.000	40.000	40.000	40.000	40.000	40.000	8.476	31.524	40.000	40.000	40.000	40.000	40.000	40.000	40.000	40.000
Pendientes	P=-0.419736% D=735.938																	

RED 32

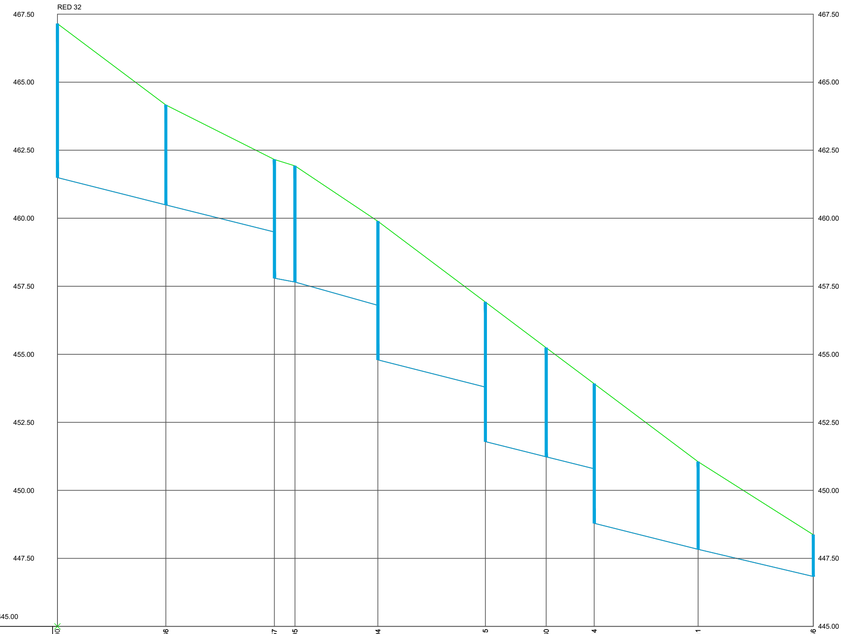

ESCALAS { HORIZONTAL = 1000 / VERTICAL = 100

Distancias a Origen	0.000	39.856	79.757	87.305	117.794	157.315	178.680	197.314	225.511	277.846
Cotas de Terreno	467.150	464.162	462.159	461.922	459.889	456.921	455.241	453.918	451.050	448.369
Cotas de Rasante Hidráulica	467.494	460.492	459.494	457.798	457.653	456.798	453.794	451.791	451.232	450.791	448.788	447.833	446.834
Profundidad de pozo	5.656	3.670	2.665	4.361	4.269	3.091	3.127	5.130	4.009	3.127	5.130	3.217	1.535
Numeración de Pozos	32.1	32.2	32.3	32.4	32.5	32.6	32.7	32.8	32.9	32.10
Distancias Parciales	0.000	39.856	39.921	7.548	30.489	39.521	22.365	17.634	38.197	42.335
Pendientes	P=-2.515027% D=39.761	P=-2.500188% D=39.997	P=-1.921293% D=7.547	P=-2.804299% D=30.489	P=-2.530364% D=39.520	P=-2.499441% D=22.365	P=-2.500851% D=17.634	P=-2.500196% D=38.197	P=-2.359750% D=42.335
		P=-2.500188% D=39.997			P=-2.530364% D=39.520			P=-2.500851% D=17.634	

RED 12

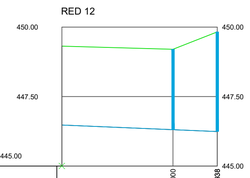

Distancias a Origen		1360.000	1375.938
Cotas de Terreno		449.201	449.825
Cotas de Rasante		**448.307**	**448.240**
Cotas Rojas Desmonte	2.840	**2.894**	**3.585**
Numeración de Perfiles		12.36	12.37
Distancias Parciales		40.000	15.938
Pendientes			

PROYECTO DE URBANIZACIÓN DE LA UNIDAD DE EJECUCIÓN 1 DEL PLAN PARCIAL
del Sector SURS ICLA del PGOU de Antequera.2ª Fase del
CENTRO LOGÍSTICO EN DOS UNIDADES DE EJECUCIÓN

aqp arquitectos

PROMOTOR: **ESTRELLA ESPINELA S.L.**

ARQUITECTO: CARLOS ARAUJO TRIGO

I.C.C.P.: JOSÉ A. JÁIMEZ MUÑOZ

FECHA: MAYO 2022

ESCALA: H: 1/1000 V: 1/100

PERFILES 1

INFRAESTRUCTURA DE SANEAMIENTO
RED DE AGUAS PLUVIALES

PLANO Nº

SAN 17

SUSTITUYE A PLANO/S:

CSV: 07E70024CE6400R5G1M4R3Q0X2

La autenticidad de este documento se puede comprobar con el código 07E70024CE6400R5G1M4R3Q0X2 en la web del Ayto. Antequera

FIRMANTE ; FECHA
CARMEN MARIA CAÑADAS BARON-SECRETARIA ACCTAL. - 20/06/2023
serialNumber=S2933002E,CN=Sello de tiempo TSB - ((firma,OU=Secretaría General de Administración Digital,O=Secretaría de Estado de Función Pública,C=ES - 20/06/2023 09:14:23
APROBACIÓN DEFINITIVA POR JUNTA DE GOBIERNO LOCAL EN SESIÓN EXTRAORDINARIA Y URGENTE, DE FECHA 15 DE JUNIO DE 2023

DOCUMENTO: 20232412132
Fecha: 20/06/2023
Hora: 09:14

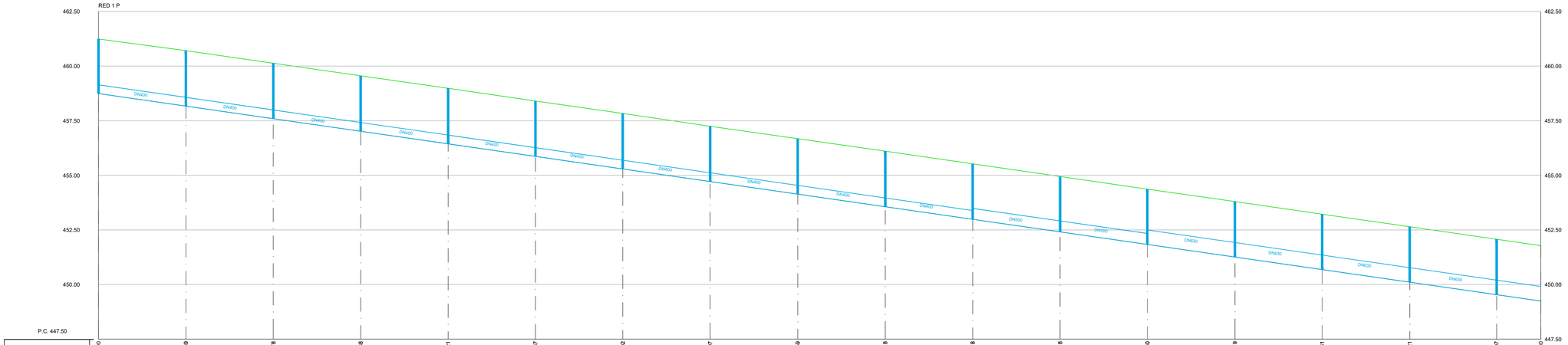
RED 1 P
462.50
460.00
457.50
455.00
452.50
450.00
447.50
P.C. 447.50
DN400
DN400
DN400

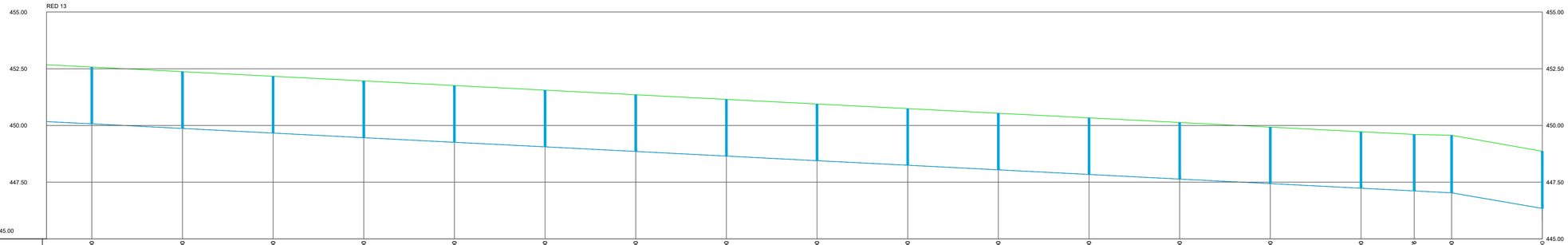

Distancias a Origen	680.000	720.000	760.000	800.000	840.000	880.000	920.000	960.000	1000.000	1040.000	1080.000	1120.000	1160.000	1200.000	1240.000	1263.476	1280.000	1320.000	
Cotas de Terreno	452.574	452.370	452.166	451.963	451.759	451.555	451.352	451.148	450.944	450.741	450.537	450.333	450.130	449.926	449.723	449.603	449.587	448.863	
Cotas de Rasante Hidráulica	450.069	449.867	449.664	449.461	449.259	449.056	448.853	448.650	448.448	448.245	448.042	447.840	447.637	447.434	447.232	447.113	447.029	446.343	445.843
Profundidad de pozo	2.505	2.503	2.502	2.502	2.500	2.499	2.499	2.498	2.496	2.496	2.495	2.493	2.493	2.492	2.491	2.490	2.538	2.520	3.020
Numeración de Pozos	13.20	13.21	13.22	13.23	13.24	13.25	13.26	13.27	13.28	13.29	13.30	13.31	13.32	13.33	13.34	13.35	13.36	13.37	
Distancias Parciales	40.000	40.000	40.000	40.000	40.000	40.000	40.000	40.000	40.000	40.000	40.000	40.000	40.000	40.000	40.000	23.476	16.524	40.000	
Pendientes	P=-0.506681% D=40.000	P=-0.506681% D=40.000	P=-0.506681% D=40.000	P=-0.506681% D=40.000	P=-0.506681% D=40.000	P=-0.506681% D=40.000	P=-0.506681% D=40.000	P=-0.506681% D=40.000	P=-0.506681% D=40.000	P=-0.506681% D=40.000	P=-0.506681% D=40.000	P=-0.506681% D=40.000	P=-0.506681% D=40.000	P=-0.506681% D=40.000	P=-0.506681% D=40.000	P=-0.506681% D=-23.476	P=-0.506681% D=-16.524	P=-1.714851% D=40.000	P=-1.714851%

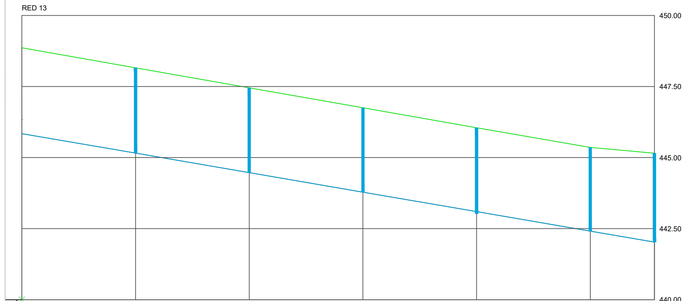

	1360.000	1400.000	1440.000	1480.000	1520.000	1542.591
	448.159	447.455	446.752	446.048	445.356	445.154
	445.157	444.471	443.785	443.099	442.413	442.026
	3.002	2.984	2.967	2.949	2.943	3.128
	13.38	12.39	12.40	12.41	12.42	29.7
	40.000	40.000	40.000	40.000	40.000	22.591
					P=-1.714851% D=-22.591	
	P=-1.714851% D=40.000	P=-1.714851% D=40.000	P=-1.714851% D=40.000	P=-1.714851% D=40.000	P=-1.714851% D=40.000	

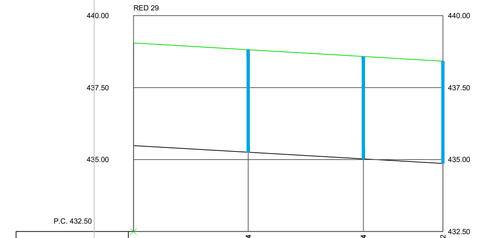

Distancias a Origen	1359.874	1399.874	1427.502
Cotas de Terreno	438.813	438.578	438.416
Cotas de Rasante	435.254	435.024	434.866
Cotas Rojas Desmonte	3.559	3.554	3.550
Numeración de Perfiles	29.36	29.37	29.38
Distancias Parciales	39.874	40.000	27.628
Pendientes			

PROYECTO DE URBANIZACIÓN DE LA UNIDAD DE EJECUCIÓN 1 DEL PLAN PARCIAL
del Sector SURS ICLA del PGOU de Antequera.2ª Fase del
CENTRO LOGÍSTICO EN DOS UNIDADES DE EJECUCIÓN

aqp arquitectos

PROMOTOR:	ARQUITECTO:	I.C.C.P:	FECHA:
ESTRELLA ESPINELA S.L.	CARLOS ARAUJO TRIGO	JOSÉ A. JAIMEZ MUÑOZ	MAYO 2022
			ESCALA: H: 1/1000 V: 1/100

PERFILES 1

INFRAESTRUCTURA DE SANEAMIENTO
RED DE AGUAS PLUVIALES

PLANO Nº
SAN
19

SUSTITUYE A PLANO/S:

CSV: 07E70024CE6400R5G1M4R3Q0X2

La autenticidad de este documento se puede comprobar con el código 07E70024CE6400R5G1M4R3Q0X2 en la web del Ayto. Antequera

FIRMANTE - FECHA
CARMEN MARIA CAÑADAS BARON-SECRETARIA ACCTAL. - 20/06/2023
serialNumber=S2833002E,CN=Sello de tiempo TSB - @firma,OU=Secretaría General de Administración Digital,O=Secretaría de Estado de Función Pública,C=ES - 20/06/2023 09:14:23
APROBACION DEFINITIVA POR JUNTA DE GOBIERNO LOCAL EN SESION EXTRAORDINARIA Y URGENTE, DE FECHA 02 DE JUNIO DE 2023.

DOCUMENTO: 20232412132
Fecha: 20/06/2023
Hora: 09:14

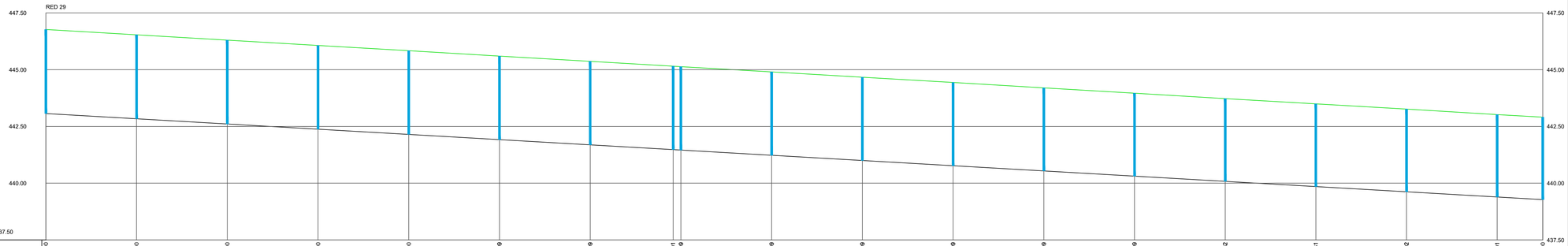

Distancias a Origen	0.000	40.000	80.000	120.000	160.000	199.999	239.999	276.591	279.999	319.999	359.999	399.999	439.999	479.999	519.982	559.931	599.902	639.891	660.000
Cotas de Terreno	446.769	446.536	446.302	446.069	445.836	445.600	445.367	445.154	445.134	444.902	444.669	444.436	444.201	443.986	443.734	443.496	443.264	443.022	442.908
Cotas de Rasante Hidráulica	443.069	442.839	442.609	442.379	442.150	441.920	441.690	441.480	441.460	441.230	441.000	440.770	440.540	440.311	440.081	439.851	439.622	439.392	439.276
Profundidad de pozo	3.700	3.697	3.693	3.690	3.686	3.680	3.677	3.674	3.674	3.672	3.669	3.666	3.661	3.655	3.643	3.645	3.642	3.630	3.632
Numeración de Pozos	11.19	29.1	29.2	29.3	29.4	29.5	29.6	29.7	29.8	29.9	29.10	29.11	29.12	29.13	29.14	29.15	29.16	29.17	29.18
Distancias Parciales	0.000	40.000	40.000	40.000	40.000	39.999	40.000	36.592	3.408	40.000	40.000	40.000	40.000	40.000	39.983	39.949	39.971	39.989	20.109
Pendientes																			

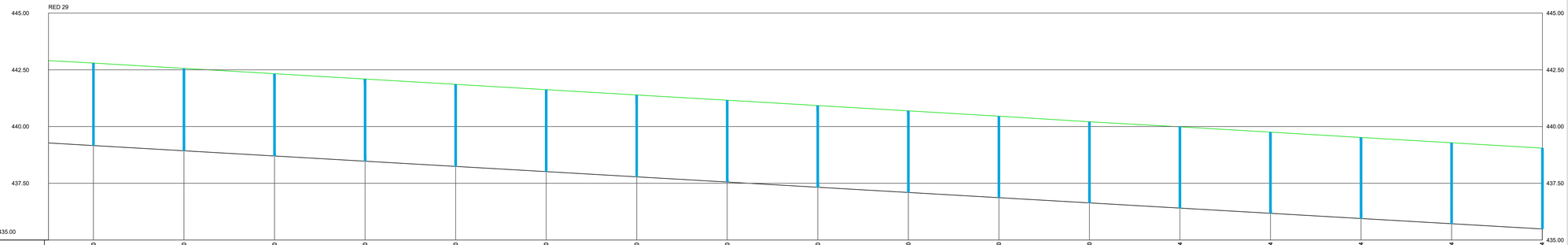

Distancias a Origen	679.890	719.890	759.890	799.890	839.890	879.890	919.890	959.890	999.890	1039.890	1079.890	1119.880	1159.874	1199.874	1239.874	1279.874	1319.874	
Cotas de Terreno	442.796	442.952	442.328	442.094	441.860	441.627	441.392	441.158	440.924	440.690	440.455	440.208	439.988	439.753	439.518	439.284	439.048	
Cotas de Rasante	439.162	438.932	438.702	438.472	438.242	438.013	437.783	437.553	437.323	437.093	436.863	436.633	436.404	436.174	435.944	435.714	435.484	
Cotas Rojas Desmonte	3.634	3.630	3.626	3.622	3.618	3.614	3.609	3.605	3.601	3.597	3.592	3.575	3.584	3.579	3.574	3.570	3.564	
Numeración de Perfiles	29.19	29.20	29.21	29.22	29.23	29.24	29.25	29.26	29.27	29.28	29.29	29.30	29.31	29.32	29.33	29.34	29.35	
Distancias Parciales	40.000	40.000	40.000	40.000	40.000	40.000	40.000	40.000	40.000	40.000	40.000	39.990	39.994	40.000	40.000	40.000	40.000	
Pendientes		P=-0.574669% D=1427.502																

PROYECTO DE URBANIZACIÓN DE LA UNIDAD DE EJECUCIÓN 1 DEL PLAN PARCIAL
del Sector SURS ICLA del PGOU de Antequera.2ª Fase del
CENTRO LOGÍSTICO EN DOS UNIDADES DE EJECUCIÓN

aqp arquitectos

PROMOTOR:	ARQUITECTO:	I.C.C.P:	FECHA:
ESTRELLA ESPINELA S.L.	CARLOS ARAUJO TRIGO	JOSÉ A. JÁIMEZ MUÑOZ	MAYO 2022
			ESCALA: H: 1/1000 V: 1/100

PERFILES 1

INFRAESTRUCTURA DE SANEAMIENTO
RED DE AGUAS PLUVIALES

PLANO Nº
SAN
20

SUSTITUYE A PLANO/S:

CSV: 07E70024CE6400R5G1M4R3Q0X2

La autenticidad de este documento se puede comprobar con el código 07E70024CE6400R5G1M4R3Q0X2 en la web del Ayto. Antequera

FIRMANTE - FECHA
CARMEN MARIA CAÑADAS BARON-SECRETARIA ACCTAL - 20/06/2023
serialNumber=S2833002E,CN=Sello de tiempo TSB - @firma,OU=Secretaría General de Administración Digital,O=Secretaría de Estado de Función Pública,C=ES - 20/06/2023 09:14:23
APROBACION DEFINITIVA POR JUNTA DE GOBIERNO LOCAL, EN SESION EXTRAORDINARIA Y URGENTE, DE FECHA 13 DE JUNIO DE 2023.

DOCUMENTO: 2023241213 2
Fecha: 20/06/2023
Hora: 09:14

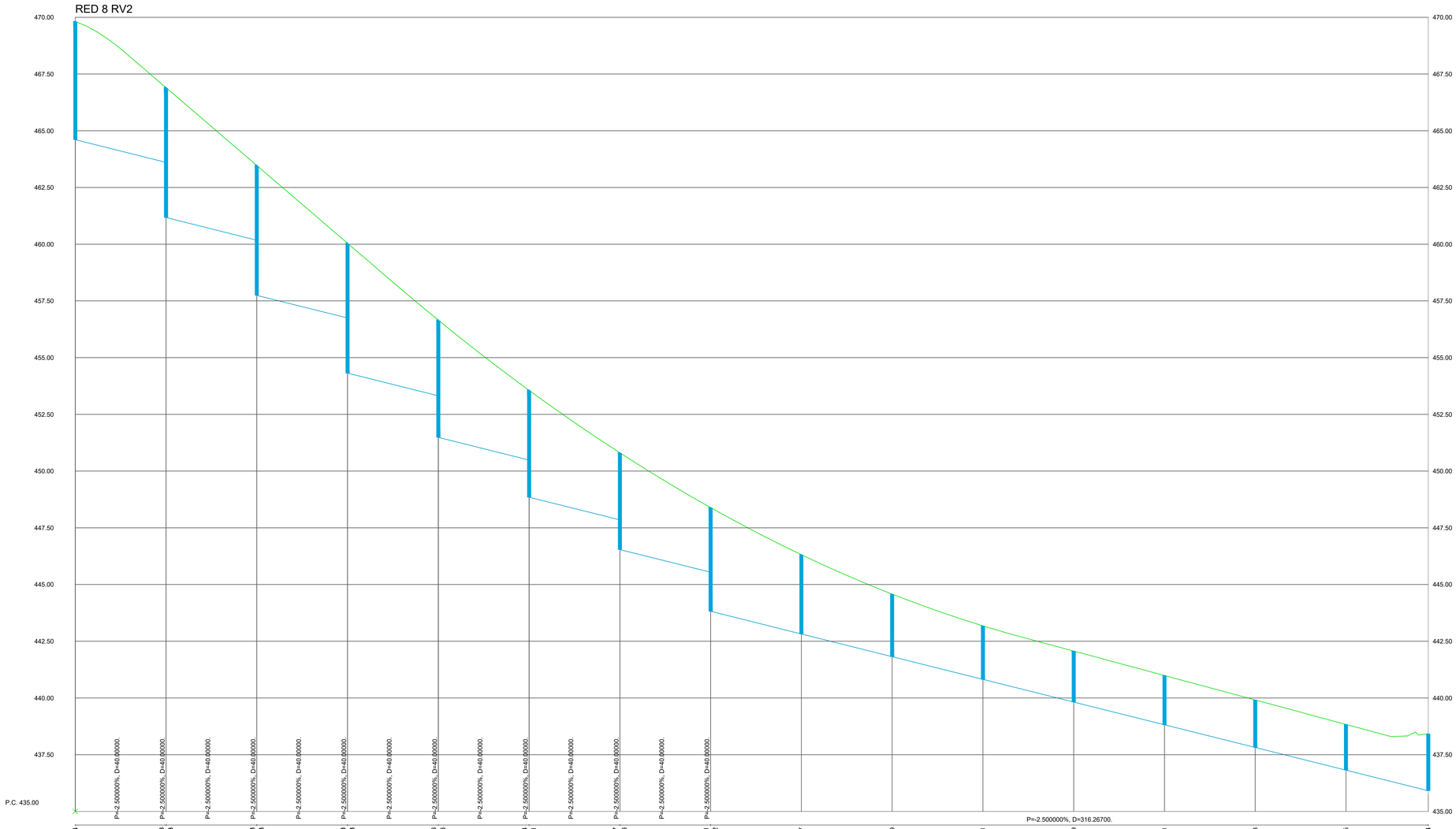

Pendientes																				
Cotas Rojas Desmonte	5.214	3.293 5.723	3.293 5.723	3.293 5.723	3.336 5.166	3.074 4.711	2.857 4.266	2.851 4.572	3.497	2.759	2.561	2.249	2.171	2.093	2.015	2.504
Numero de Pozo	P.8.1	P.8.2	P.8.3	P.8.4	P.8.5	P.8.6	P.8.7	P.8.8	P.8.9	P.8.10	P.8.11	P.8.12	P.8.13	P.8.14	P.8.15	P.29.37
Cotas de Rasante	464.606	463.606 461.176	460.176 457.746	456.746 454.316	453.316 451.486	450.486 448.849	447.849 446.540	445.540 443.819	442.819	441.819	440.819	439.819	438.819	437.819	436.819	435.912
Cotas de Terreno	469.820	468.899	463.470	460.039	456.652	453.560	450.806	448.391	446.315	444.578	443.180	442.068	440.990	439.912	438.834	438.416
Distancias a Origen	0.000	40.000	80.000	120.000	160.000	200.000	240.000	280.000	320.000	360.000	400.000	440.000	480.000	520.000	560.000	596.267
Distancias Parciales	0.000	40.000	40.000	40.000	40.000	40.000	40.000	40.000	40.000	40.000	40.000	40.000	40.000	40.000	40.000	36.267

PROYECTO DE URBANIZACIÓN DE LA UNIDAD DE EJECUCIÓN 1 DEL PLAN PARCIAL
del Sector SURS ICLA del PGOU de Antequera.2ª Fase del
CENTRO LOGÍSTICO EN DOS UNIDADES DE EJECUCIÓN

aqp arquitectos

PROMOTOR:	ARQUITECTO:	I.C.C.P:	FECHA:
ESTRELLA ESPINELA S.L.	CARLOS ARAUJO TRIGO	JOSÉ A. JÁIMEZ MUÑOZ	MAYO 2022
			ESCALA: H: 1/1000 V: 1/100

PERFILES 1

INFRAESTRUCTURA DE SANEAMIENTO
RED DE AGUAS PLUVIALES

PLANO Nº
SAN
21

SUSTITUYE A PLANO/S:

CSV: 07E70024CE6400R5G1M4R3Q0X2

La autenticidad de este documento se puede comprobar con el código 07E70024CE6400R5G1M4R3Q0X2 en la web del Ayto. Antequera

FIRMANTE , FECHA
CARMEN MARIA CAÑADAS BARON-SECRETARIA ACCTAL - 20/06/2023
serialNumber=S2833002E,CN=Sello de tiempo TS@ - @firma,OU=Secretaría General de Administración Digital,O=Secretaría de Estado de Función Pública,C=ES - 20/06/2023 09:14:23
APROBACION DEFINITIVA POR JUNTA DE GOBIERNO LOCAL EN SESION EXTRAORDINARIA Y URGENTE, DE FECHA 16 DE JUNIO DE 2023

DOCUMENTO: 2023241213 2
Fecha: 20/06/2023
Hora: 09:14

RED 8-2 REV2

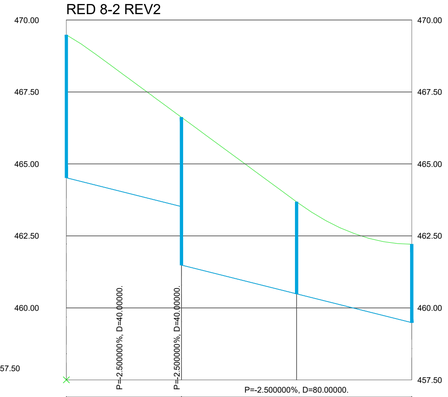

Pendientes				
Cotas Rojas Desmonte	4.861	3.102 5.133	3.195	2.726
Numero de Pozo	P.8-2.1	P.8-2.2	P.8-2.3	P.13.8
Cotas de Rasante	464.518	463.518 461.487	460.487	459.487
Cotas de Terreno	469.479	466.620	463.682	462.213
Distancias a Origen	0.000	40.000	80.000	120.000
Distancias Parciales	0.000	40.000	40.000	40.000

RED 22 RV 2

ESCALAS { HORIZONTAL = 1000 / VERTICAL = 100

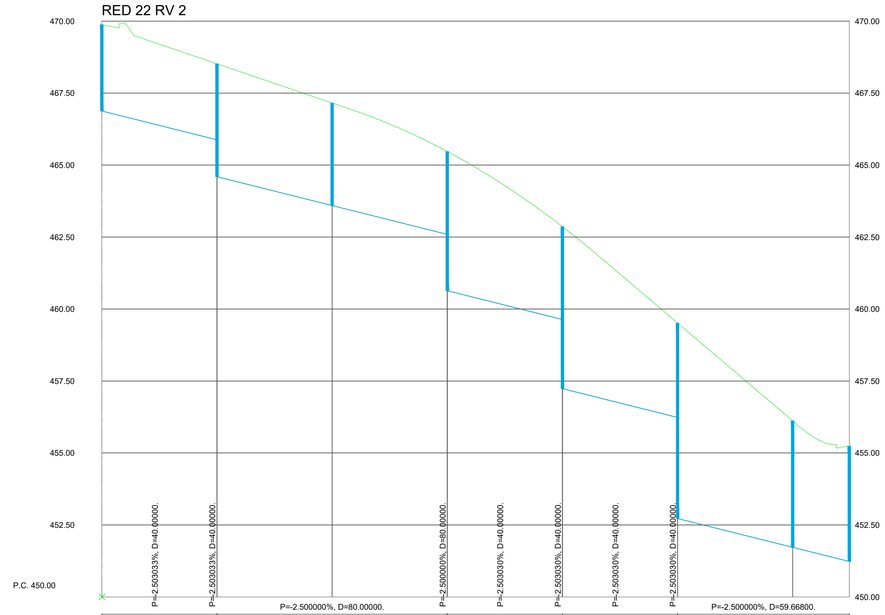

Pendientes								
Cotas Rojas Desmonte	3.002	2.641 3.925	3.563	2.880 4.837	3.227 5.626	3.281 6.792	4.392	4.009
Numero de Pozo	P.22.1	P.22.2	P.22.3	P.22.4	P.22.5	P.22.6	P.22.7	P.32.7
Cotas de Rasante	466.878	465.877 464.593	463.593	462.593 460.836	459.634 457.236	456.234 452.724	451.724	451.232
Cotas de Terreno	469.880	468.518	467.156	465.473	462.861	459.516	456.116	455.241
Distancias a Origen	0.001	40.001	80.001	120.001	160.001	200.001	240.001	259.669
Distancias Parciales	0.000	40.000	40.000	40.000	40.000	40.000	40.000	19.668

RED 9

ESCALAS { HORIZONTAL = 1000 / VERTICAL = 100

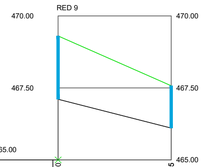

Distancias a Origen	0.000	39.265
Cotas de Terreno	469.306	467.576
Cotas de Rasante Hidráulica	467.106	466.106
Profundidad de pozo	2.200	1.470
Numeración de Pozos	1	2
Distancias Parciales	0.000	39.265
Pendientes	P=-2.546797% D=39.265	

RED 9-2 RV2

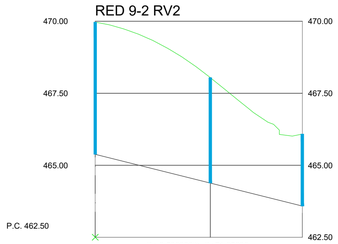

Pendientes			
Cotas Rojas Desmonte	4.592	3.662	2.500
Numero de Pozo	P.9-2.1	P.9-2.2	P.13.8
Cotas de Rasante	465.382	464.382	463.583
Cotas de Terreno	469.974	468.044	466.083
Distancias a Origen	0.000	40.000	71.952
Distancias Parciales	0.000	40.000	31.952

PROYECTO DE URBANIZACIÓN DE LA UNIDAD DE EJECUCIÓN 1 DEL PLAN PARCIAL
del Sector SURS ICLA del PGOU de Antequera.2ª Fase del CENTRO LOGÍSTICO EN DOS UNIDADES DE EJECUCIÓN

aqp arquitectos

PROMOTOR:	ARQUITECTO:	I.C.C.P:	FECHA:
ESTRELLA ESPINELA S.L.	CARLOS ARAUJO TRIGO	JOSÉ A. JÁIMEZ MUÑOZ	MAYO 2022
			ESCALA: H: 1/1000 V: 1/100

PERFILES 1

INFRAESTRUCTURA DE SANEAMIENTO
RED DE AGUAS PLUVIALES

PLANO Nº
SAN
22

SUSTITUYE A PLANO/S:

CSV: 07E70024CE6400R5G1M4R3Q0X2

La autenticidad de este documento se puede comprobar con el código 07E70024CE6400R5G1M4R3Q0X2 en la web del Ayto. Antequera

FIRMANTE - FECHA
CARMEN MARIA CAÑADAS BARON-SECRETARIA ACCTAL. - 20/06/2023
serialNumber=S2833002E,CN=Sello de tiempo TS@ - β firma,OU=Secretaría General de Administración Digital,O=Secretaría de Estado de Función Pública,C=ES - 20/06/2023 09:14:23
APROBACION DEFINITIVA POR JUNTA DE GOBIERNO LOCAL, EN SESION EXTRAORDINARIA Y URGENTE, DE FECHA 02 DE JUNIO DE 2023.

DOCUMENTO: 2023241213 2
Fecha: 20/06/2023
Hora: 09:14

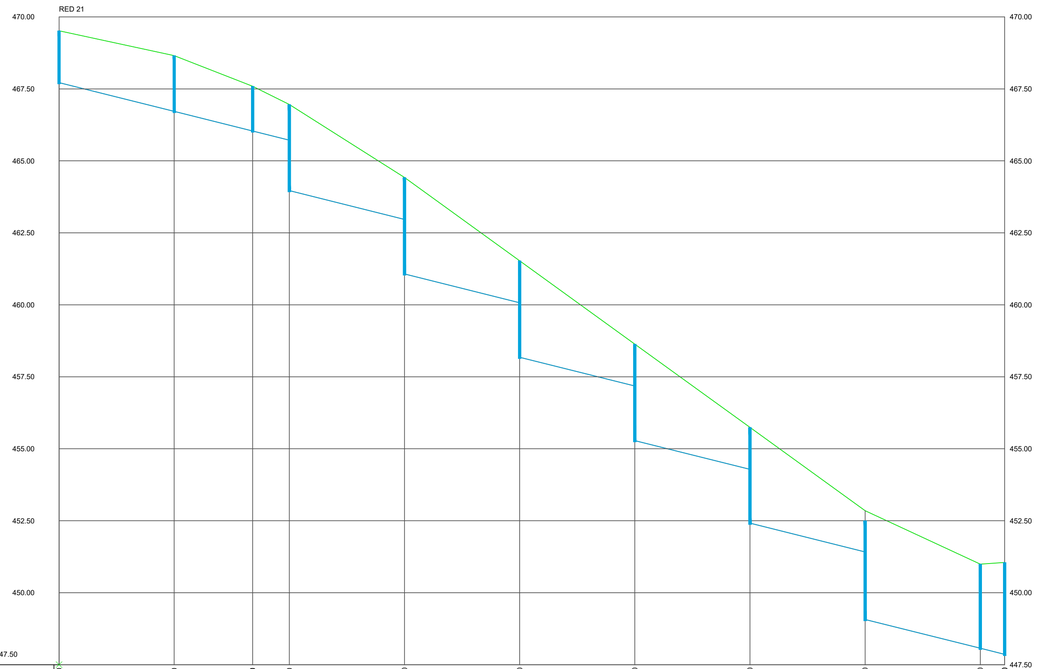

Distancias a Origen	0.000		40.000		67.250	80.000		120.000		160.000		200.000		240.000		280.000		320.000	328.480
Cotas de Terreno	469.517		468.655		467.590	466.958		464.423		461.529		458.635		455.741		452.847		450.993	451.049
Cotas de Rasante Hidráulica	467.717		466.717		466.036	465.717 463.966		462.366 461.072		460.072 458.178		457.178 455.284		454.284 452.415		451.415 449.071		448.071	447.859
Profundidad de pozo	1.800		1.938		1.554	1.241 2.992		1.457 3.351		1.457 3.351		1.457 3.351		1.457 3.326		1.450 3.776		2.922	3.190
Numeración de Pozos	21.1		21.2		21.3	P=-2.501961% D=12.750 21.4		21.5		21.6		21.7		21.8		21.9		21.10	32.9
Distancias Parciales	0.000		40.000		27.250	P=-2.501961% D=12.750 12.750		40.000		40.000		40.000		40.000		40.000		40.000	8.480
Pendientes		P=-2.500000% D=40.000		P=-2.499083% D=27.250			P=-2.500000% D=40.000		P=-2.500000% D=40.000		P=-2.500000% D=40.000		P=-2.500000% D=40.000		P=-2.500000% D=40.000		P=-2.500000% D=40.000		P=-2.500000% D=8.480
				P=-2.501961% D=12.750															

PROYECTO DE URBANIZACIÓN DE LA UNIDAD DE EJECUCIÓN 1 DEL PLAN PARCIAL
del Sector SURS ICLA del PGOU de Antequera.2ª Fase del
CENTRO LOGÍSTICO EN DOS UNIDADES DE EJECUCIÓN

aqp arquitectos

PROMOTOR:	ARQUITECTO:	I.C.C.P:	FECHA:
ESTRELLA ESPINELA S.L.	CARLOS ARAUJO TRIGO	JOSÉ A. JÁIMEZ MUÑOZ	MAYO 2022
			ESCALA: H: 1/1000 V: 1/100

PERFILES 1

INFRAESTRUCTURA DE SANEAMIENTO
RED DE AGUAS PLUVIALES

PLANO Nº
SAN
23

SUSTITUYE A PLANO/S:

CSV: 070T002ACE6A00B5G1MMR3QOIX2

La autenticidad de este documento se puede comprobar con el código 07E7002ACE6A00B5G1MMR3QOIX2 en la web del Ayto. Antequera

FIRMANTE - FECHA
CARMEN MARIA CAÑADAS BARON-SECRETARIA ACCTAL - 20/06/2023
serialNumber=S2833002E,CN=Sello de tiempo TS@ - @firma,OU=Secretaria General de Administración Digital,O=Secretaría de Estado de Función Pública,C=ES - 20/06/2023 09:14:23
APROBACION DEFINITIVA POR JUNTA DE GOBIERNO LOCAL, EN SESION EXTRAORDINARIA Y URGENTE, DE FECHA 02 DE JUNIO DE 2023.

DOCUMENTO: 20232412132
Fecha: 20/06/2023
Hora: 09:14

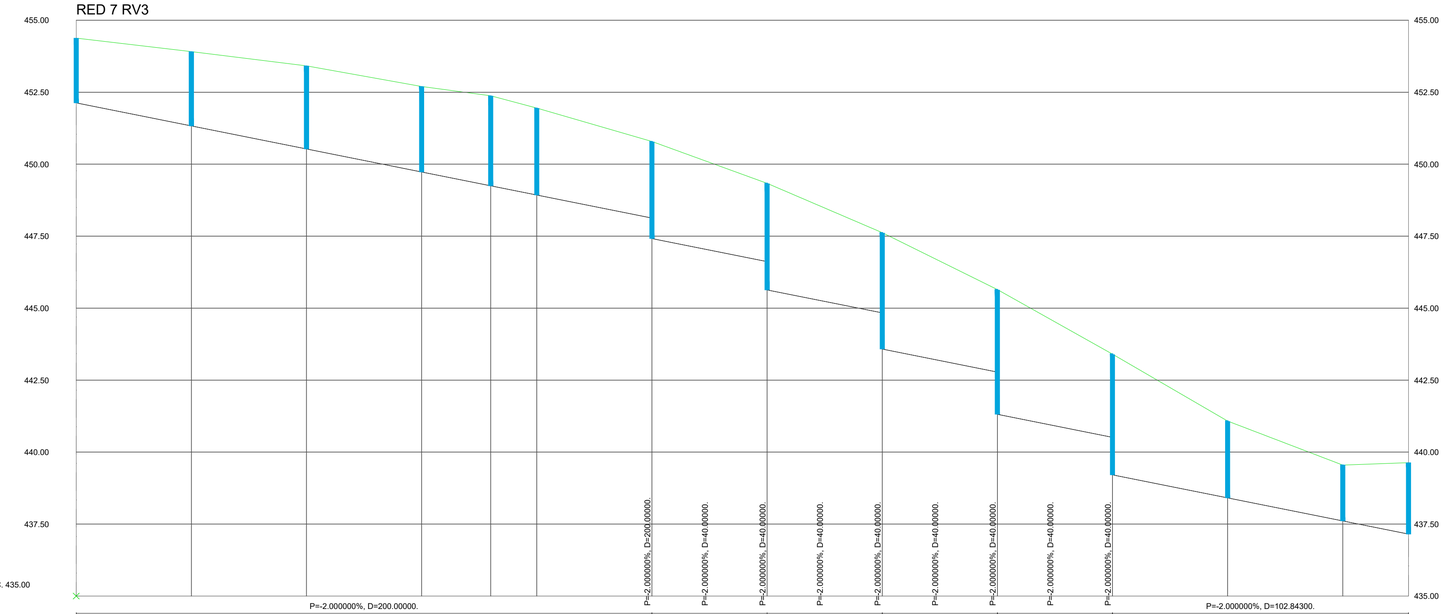

Pendientes																								
Cotas Rojas Desmonte	2.251	2.582	2.887	2.970	3.127	3.023	2.659	3.370	2.720	3.704	2.790	4.045	2.865	4.331	2.892	4.197	2.671	1.943	2.481
Numero de Pozo	P.7.1	P.7.2	P.7.3	P.7.4	P.7.5	P.7.6	P.7.7		P.7.8		P.7.9		P.7.10		P.7.11		P.7.12	P.7.13	P.29.31
Cotas de Rasante	452.129	451.329	450.529	449.729	449.249	448.929	448.129	447.418	446.618	445.934	444.834	443.579	442.779	441.313	440.513	439.208	438.408	437.608	437.151
Cotas de Terreno	454.380	453.911	453.416	452.699	452.376	451.952	450.788		449.338		447.624		445.644		443.405		441.079	439.551	439.632
Distancias a Origen	0.000	40.000	80.000	120.000	144.000	160.000	200.000		240.000		280.000		320.000		360.000		400.000	440.000	462.843
Distancias Parciales	0.000	40.000	40.000	40.000	24.000	16.000	40.000		40.000		40.000		40.000		40.000		40.000	40.000	22.843

PROYECTO DE URBANIZACIÓN DE LA UNIDAD DE EJECUCIÓN 1 DEL PLAN PARCIAL
del Sector SURS ICLA del PGOU de Antequera.2ª Fase del
CENTRO LOGÍSTICO EN DOS UNIDADES DE EJECUCIÓN

aqp arquitectos

PROMOTOR:	ARQUITECTO:	I.C.C.P:	FECHA:
ESTRELLA ESPINELA S.L.	CARLOS ARAUJO TRIGO	JOSÉ A. JÁIMEZ MUÑOZ	MAYO 2022
			ESCALA: H: 1/1000 V: 1/100

PERFILES 1

INFRAESTRUCTURA DE SANEAMIENTO
RED DE AGUAS PLUVIALES

PLANO Nº
SAN
24

SUSTITUYE A PLANO/S:

CSV: 07E70024CE6400R5G1M4R3QOX2

La autenticidad de este documento se puede comprobar con el código 07E70024CE6400R5G1M4R3QOX2 en la web del Ayto. Antequera

FIRMANTE - FECHA
CARMEN MARIA CAÑADAS BARON-SECRETARIA ACCTAL - - 20/06/2023
serialNumber=S2833002E,CN=Sello de tiempo TSB - @firma,OU=Secretaría General de Administración Digital,O=Secretaría de Estado de Función Pública,C=ES - 20/06/2023 09:14:23
APROBACION DEFINITIVA POR JUNTA DE GOBIERNO LOCAL, EN SESION EXTRAORDINARIA Y URGENTE, DE FECHA 22 DE JUNIO DE 2023

DOCUMENTO: 20232412132
Fecha: 20/06/2023
Hora: 09:14

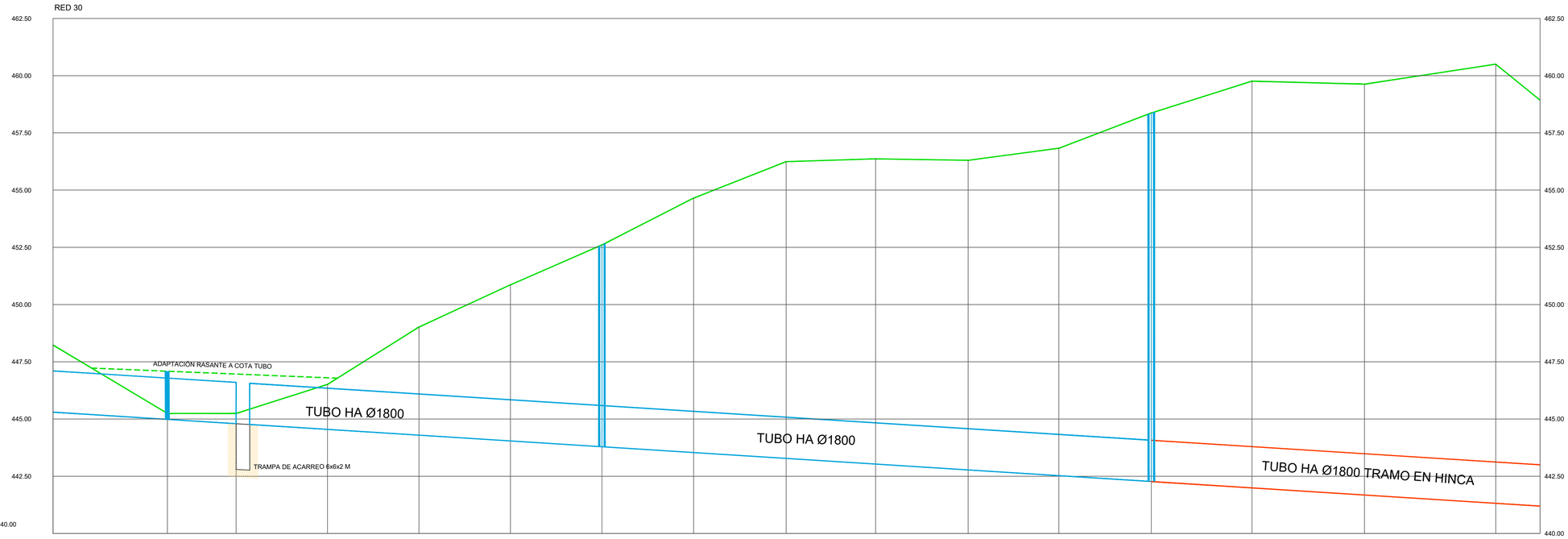

P.C. 440.00

Pendientes: P=-0.631765% D=851.583

Distancias a Origen	0.000	49.969	79.991	119.970	159.948	199.923	239.905	280.014	320.441	359.558	400.014	439.676	480.073	524.101	573.233	630.666	650.000		
Cotas de Terreno	448.232	445.243	445.241	446.512	449.017	450.862	452.605	454.652	456.242	456.367	458.303	458.829	458.370	459.760	459.629	460.500	458.931		
Cotas de Rasante Hidráulica	445.300	444.984	444.795	444.542	444.290	444.037	443.784	443.531	443.276	443.028	442.773	442.522	442.267	441.989	441.679	441.316	441.194		
Profundidad de Pozos	2.932	0.259	0.446	1.970	4.727	6.825	8.821	11.121	12.966	13.339	13.530	14.307	16.103	17.771	17.950	19.184	17.738		
Numeración de Pozos							CHIMENEA Ø1.80						CHIMENEA Ø1.80						
Distancias Parciales	0.000	49.969	30.022	39.979	39.978	39.975	39.982	40.109	40.427	39.117	40.456	39.662	40.397	44.028	49.132	57.433	19.334		

PROYECTO DE URBANIZACIÓN DE LA UNIDAD DE EJECUCIÓN 1 DEL PLAN PARCIAL
del Sector SURS ICLA del PGOU de Antequera.2ª Fase del CENTRO LOGÍSTICO EN DOS UNIDADES DE EJECUCIÓN

aqp arquitectos

PROMOTOR:	ARQUITECTO:	I.C.C.P:	FECHA:
ESTRELLA ESPINELA S.L.	CARLOS ARAUJO TRIGO	JOSÉ A. JÁIMEZ MUÑOZ	JUNIO 2022
			ESCALA: H: 1/1000 V: 1/100

PERFIL TUBO HA CONEXIÓN CON HINCA (I)

INFRAESTRUCTURA DE SANEAMIENTO
RED DE AGUAS PLUVIALES

PLANO Nº
SAN
25

SUSTITUYE A PLANO/S:

CSV: 07E7000ACE6A00R5G15MR3QOK2

La autenticidad de este documento se puede comprobar con el código 07E7000ACE6A00R5G15MR3QOK2 en la web del Ayto. Antequera

FIRMANTE - FECHA
CARMEN MARIA CAÑADAS BARON-SECRETARIA ACCTAL - 20/06/2023
serialNumber=S2833002E,CN=Sello de tiempo TS@ - @firma,OU=Secretaría General de Administración Digital,O=Secretaría de Estado de Función Pública,C=ES - 20/06/2023 09:14:23
APROBACIÓN DEFINITIVA POR JUNTA DE GOBIERNO LOCAL, EN SESIÓN EXTRAORDINARIA Y URGENTE, DE FECHA 02 DE JUNIO DE 2023.

DOCUMENTO: 20232412132
Fecha: 20/06/2023
Hora: 09:14

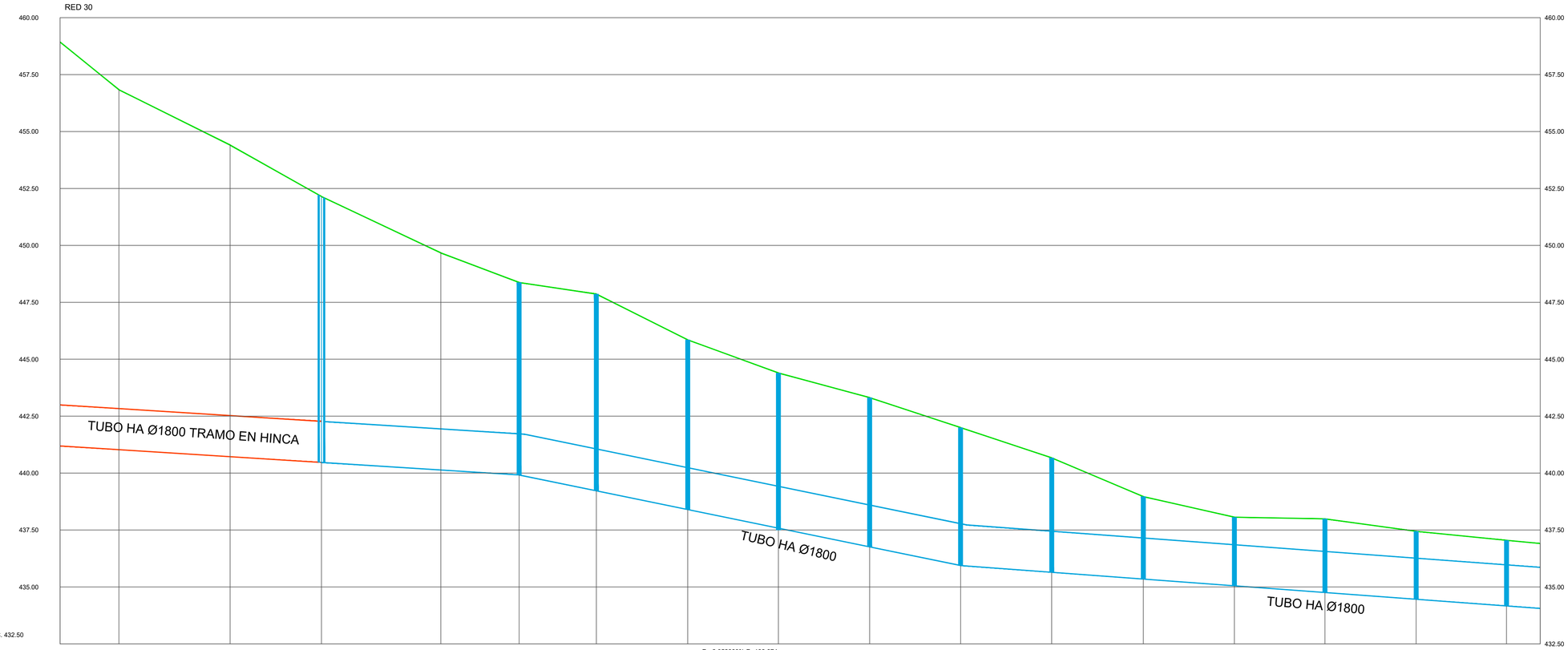

P.C. 432.50

Pendientes: P=-2.052880% D=193.874

Distancias a Origen	675.834	724.638	764.771	817.185	851.583	885.469	925.631	965.457	1005.518	1045.457	1085.457	1125.700	1165.697	1205.461	1245.514	1285.211
Cotas de Terreno	456.835	454.407	452.147	449.670	448.369	447.863	445.851	444.396	443.314	441.998	440.669	438.968	438.063	437.892	437.445	437.048
Cotas de Rasante Hidráulica	441.030	440.722	440.488	440.137	439.920	439.224	438.400	437.582	436.760	435.940	435.544	435.346	435.050	434.756	434.460	434.166
Profundidad de Pozos	15.805	13.685	11.679	9.533	8.449	8.639	7.451	6.814	6.554	6.058	5.025	3.622	3.013	3.236	2.985	2.882
Numeración de Pozos			CHIMENEA Ø1.80		PE1	PE2	PE3	PE4	PE5	PE6	PE7	PE8	PE9	PE10	PE11	PE12
Distancias Parciales	25.834	48.802	40.135	52.414	34.398	33.906	40.142	39.826	40.061	39.939	40.000	40.243	39.997	39.764	40.053	39.697

PROYECTO DE URBANIZACIÓN DE LA UNIDAD DE EJECUCIÓN 1 DEL PLAN PARCIAL
del Sector SURS ICLA del PGOU de Antequera.2ª Fase del
CENTRO LOGÍSTICO EN DOS UNIDADES DE EJECUCIÓN

aqp arquitectos

PROMOTOR:	ARQUITECTO:	I.C.C.P:	FECHA:
ESTRELLA ESPINELA S.L.	CARLOS ARAUJO TRIGO	JOSÉ A. JÁIMEZ MUÑOZ	JUNIO 2022
			ESCALA: H: 1/1000 V: 1/100

PERFIL TUBO HA CONEXIÓN CON HINCA (II)

INFRAESTRUCTURA DE SANEAMIENTO
RED DE AGUAS PLUVIALES

PLANO Nº
SAN
26

SUSTITUYE A PLANO/S:

CSV: 07E70024CE6400R5G1M4R3QX02

La autenticidad de este documento se puede comprobar con el código 07E70024CE6400R5G1M4R3QX2 en la web del Ayto. Antequera

FIRMANTE - FECHA
CARMEN MARIA CAÑADAS BARON-SECRETARIA ACCTAL, - 20/06/2023
serialNumber=S2833002E,CN=Sello de tiempo TS@ - @firma,OU=Secretaría General de Administración Digital,O=Secretaría de Estado de Función Pública,C=ES - 20/06/2023 09:14:23
APROBACION DEFINITIVA POR JUNTA DE GOBIERNO LOCAL, EN SESION EXTRAORDINARIA Y URGENTE, DE FECHA 02 DE JUNIO DE 2023.

DOCUMENTO: 2023241213 2
Fecha: 20/06/2023
Hora: 09:14

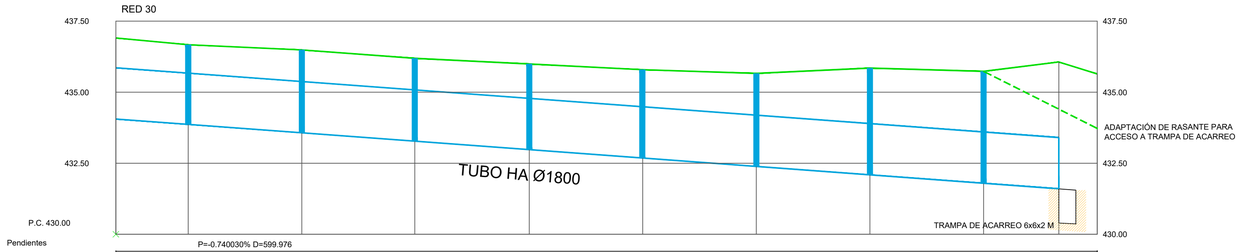

Pendientes	P=-0.740030% D=599.976								
Distancias a Origen	1325.452	1365.452	1405.209	1445.511	1485.450	1525.449	1565.449	1605.448	1631.929
Cotas de Terreno	436.970	436.469	436.193	435.993	435.763	435.662	435.849	435.734	436.063
Cotas de Rasante Hidráulica	433.868	433.572	433.278	432.979	432.684	432.388	432.092	431.796	431.600
Profundidad de Pozos	2.802	2.917	2.915	3.014	3.109	3.274	3.757	3.938	4.463
Numeración de Pozos	PE13	PE14	PE15	PE16	PE17	PE18	PE19	PE20	
Distancias Parciales	25.452	40.000	39.757	40.302	39.939	39.999	40.000	39.999	26.481

PERFIL TUBO HA CONEXIÓN CON HINCA (III)

INFRAESTRUCTURA DE SANEAMIENTO
RED DE AGUAS PLUVIALES

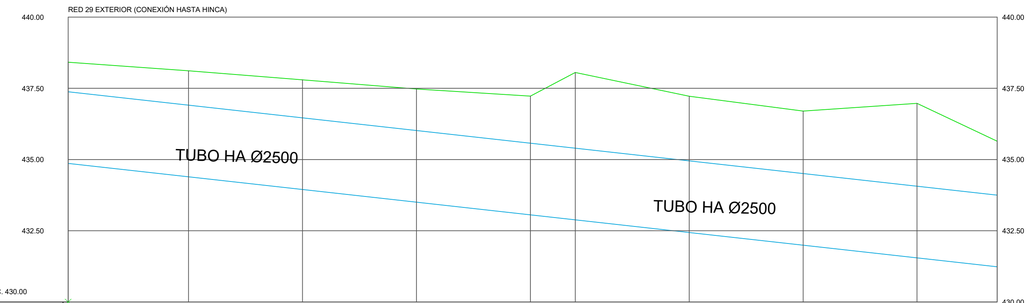

Distancias a Origen	0.000	42.260	82.260	122.260	162.260	178.016	218.016	258.016	298.016	326.165
Cotas de Terreno	438.417	438.116	437.799	437.475	437.228	438.055	437.220	436.702	436.974	435.643
Cotas de Rasante	434.864	434.394	433.949	433.503	433.058	432.883	432.438	431.992	431.547	431.234
Cotas Rojas Desmonte	3.553	3.722	3.850	3.972	4.170	5.172	4.782	4.710	5.427	4.409
Numeración de Perfiles	1	2	3	4	5	6	7	8	9	10
Distancias Parciales	0.000	42.260	40.000	40.000	40.000	15.756	40.000	40.000	40.000	28.149
Pendientes	P=-1.112934% D=326.165									

PERFIL R29 EXTERIOR HA CONEXIÓN CON HINCA

INFRAESTRUCTURA DE SANEAMIENTO
RED DE AGUAS PLUVIALES

PROYECTO DE URBANIZACIÓN DE LA UNIDAD DE EJECUCIÓN 1 DEL PLAN PARCIAL
del Sector SURS ICLA del PGOU de Antequera.2ª Fase del CENTRO LOGÍSTICO EN DOS UNIDADES DE EJECUCIÓN

aqp arquitectos

PROMOTOR: **ESTRELLA ESPINELA S.L.**

ARQUITECTO: CARLOS ARAUJO TRIGO

I.C.C.P: JOSÉ A. JÁIMEZ MUÑOZ

FECHA: JUNIO 2022

ESCALA: H: 1/1000 V: 1/100

PERFIL

INFRAESTRUCTURA DE SANEAMIENTO
RED DE AGUAS PLUVIALES

PLANO Nº

SAN 27

SUSTITUYE A PLANO/S:

CSV: 07E70024CE6400R5G1M4R3QX2

La autenticidad de este documento se puede comprobar con el código 07E70024CE6400R5G1M4R3QX2 en la web del Ayto. Antequera

FIRMANTE ; FECHA
CARMEN MARIA CAÑADAS BARON-SECRETARIA ACCTAL. - 20/06/2023
serialNumber=S2933002E,CN=Sello de tiempo TSB - @firma,OU=Secretaría General de Administración Digital,O=Secretaría de Estado de Función Pública,C=ES - 20/06/2023 09:14:23
APROBACIÓN DEFINITIVA POR JUNTA DE GOBIERNO LOCAL EN SESIÓN EXTRAORDINARIA Y URGENTE, DE FECHA 02 DE JUNIO DE 2023

DOCUMENTO: 20232412132
Fecha: 20/06/2023
Hora: 09:14