




LEYENDA	
	RED DE SANEAMIENTO
	EDAR EXISTENTE
	SUELO URBANO

PLAN GENERAL DE ORDENACIÓN URBANÍSTICA ANTEQUERA
(MARZO 2010)
EXCMO. AYUNTAMIENTO DE ANTEQUERA

PLANO DE INFORMACIÓN. INFRAESTRUCTURAS:
SANEAMIENTO. ESTADO ACTUAL.
PUERTO DEL BARCO Y VILLANUEVA DE CAUCHE.

PLANO Nº:	I.D-17
ESCALA:	1/10000
FECHA:	MARZO 2010

Fdo: JOSÉ SEGUI, Arquitecto Director.