






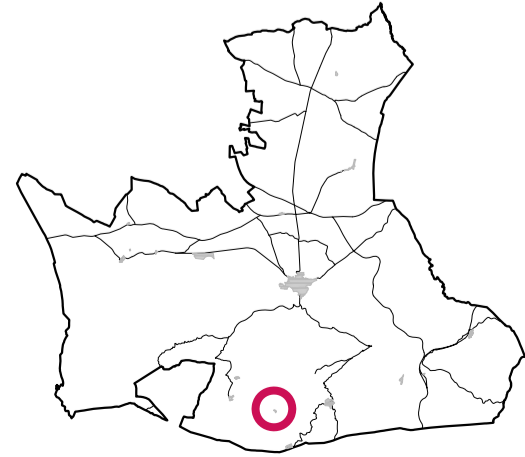


LEYENDA AFECCIONES A CAUCE PÚBLICO

-  CAUCE DOMINIO PÚBLICO HIDRAULICO
-  LLANURA DE INUNDABILIDAD T500 años
-  ZONA DE SERVIDUMBRE
-  ZONA DE POLICÍA
-  SUELO URBANO CONSOLIDADO AFECTADO POR ZONA INUNDABLE.
Zona de limitación de usos según art. Normativa Urbanística del PGOU y Texto Refundido de la Ley de Aguas y Reglamentación vigente.
-  RESTO DE ÁMBITOS DE PLANEAMIENTO Y SISTEMAS GENERALES CONDICIONADOS POR AFECCIÓN A ZONA INUNDABLE.
Condiciones de Ejecución según art. Normativa Urbanística del PGOU y Texto Refundido de la Ley de Aguas y Reglamentación vigente.
-  OBRAS DE ACONDICIONAMIENTO Y DEFENSA A EJECUTAR EN EL CAUCE





PLAN GENERAL DE ORDENACIÓN URBANÍSTICA ANTEQUERA
(MARZO 2010)

EXCMO. AYUNTAMIENTO DE ANTEQUERA

PLANO DE ORDENACIÓN GENERAL:

**AFECCIONES A CAUCES PÚBLICOS.
LA HIGUERA**

El presente documento es copia de su original. Su utilización, así como cualquier reproducción, requerirá su autorización quedando prohibida cualquier modificación del mismo.

PLANO Nº:	P.B.1-29
ESCALA:	1/2000
FECHA:	MARZO 2010

J. Seguí
Fdo.: JOSE SEGUI, Arquitecto Director.

ESTUDIO SEGUI
ARQUITECTURA Y PLANEAMIENTO
www.seguiarquitectos.com

OFICINA DE URBANISMO
AYUNTAMIENTO DE ANTEQUERA