







PLAN DE ACCESIBILIDAD  
 DEL MUNICIPIO DE ANTEQUERA  
 (NOVIEMBRE 2013)

GRUPO 1: INFORMACIÓN Y DATOS GENERALES  
 TIPOLOGÍAS DE LAS VÍAS Y ESPACIOS PÚBLICOS - Anejos

Fecha:  
 Noviembre 2013  
 Escala:  
 1:2000  
 PLANO  
 IG-18

LEYENDA DE TIPOLOGÍA DE CALLES 1:2000

-  CALZADA DE TRÁFICO RODADO Y ACERA  
 Acera de altura > 5 cm  
 Rebaje < 5 cm
-  PLATAFORMA ÚNICA  
 Tráfico compartido (sin diferenciación de pavimento)  
 Uso diferenciado
-  PEATONAL  
 Calles y escaleras
-  Parques y espacios urbanos

