

▶ GR7 E-4



ANTEQUERA - VALLE DE ABDALAJÍS



- **Longitud:** 18 Km.
- **Inicio:** Hotel Antequera Golf.
- **Fin:** Valle de Abdalajís.
- **Tipo de sendero:** Recorrido lineal.
- **Tiempo de recorrido de ida:** 5 horas, 40 minutos.
- **Dificultad:** Media - Baja.
- **Desnivel de subida:** 433 m.
- **Desnivel de bajada:** 303 m.
- **Terreno:** Vereda y carril.
- **Época:** Otoño, Invierno y Primavera.
- **Descripción:** Recorrido que transcurre desde el Hotel Antequera Golf, pasando por el Campo de Golf, tomando el camino que existe paralelo al mismo, pasando por el Cortijo Casablanca hasta llegar al camino Fuente de la Zarza, pasando por el arroyo de las piedras, hasta llegar al Valle de Abdalajís.

▶ GR7 E-4



ANTEQUERA - VILLANUEVA DE CAUCHE

- **Longitud:** 13,4 Km.
- **Inicio:** Iglesia de San Juan. Cuesta Real. Antequera.
- **Fin:** Pedanía de Vva. de Cauche.
- **Tipo de sendero:** Recorrido lineal.
- **Tiempo de recorrido de ida:** 4 horas 28 minutos.
- **Dificultad:** Media - Baja.
- **Desnivel de subida:** 435 m.
- **Desnivel de bajada:** 215 m.
- **Terreno:** Vereda y carril.
- **Época:** Otoño, Invierno y Primavera.



• **Descripción:** Recorrido que parte desde la Iglesia de San Juan por la Cuesta Real, pasando por el Henchidero, tomando el camino con el Río de la Villa a la izquierda conocido como la Ribera. Llegando a la carretera que se dirige al Torcal de Antequera, llegando al Parque del Nacimiento de la Villa, cogiendo el camino que nos llevará hasta la Boca del Asno, donde unas flechas de dirección nos indican el camino que debemos tomar, llegando a la fuente de las pedrizas y desde allí a Vva. de Cauche.



Para más información:

Oficina Municipal de Turismo

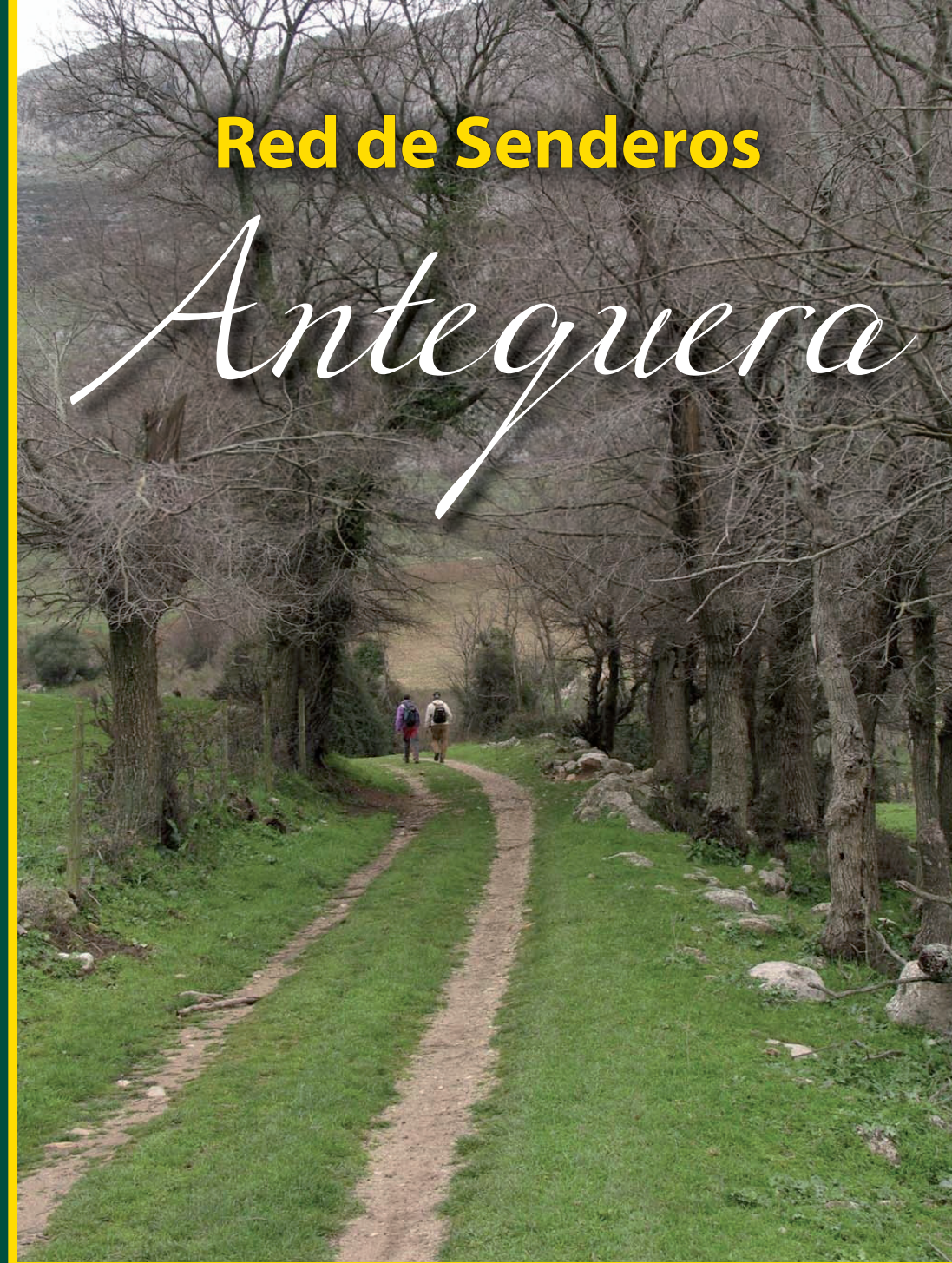
Plaza de San Sebastián

Telf. 952 70 25 05

www.antequera.es

Red de Senderos

Antequera



AYUNTAMIENTO DE ANTEQUERA
ÁREAS DE MEDIO AMBIENTE Y TURISMO

▶ SL-A.22



SENDERO DE LA ESCALERUELA. Nacimiento de la Villa - Cortijo La Torre.




- **Longitud:** 10,2 Km.
- **Inicio:** Nacimiento de la Villa. Junto al Lago Mediano.
- **Fin:** Cortijo de la Torre. Carretera MA-438 La Joya.
- **Tipo de sendero:** Recorrido lineal.
- **Tiempo de recorrido de ida:** 3 horas.
- **Dificultad:** Media - Baja.
- **Altitud mínima:** 595 m.
- **Altitud máxima:** 985 m.
- **Terreno:** Vereda y carril.
- **Época:** Otoño, Invierno y Primavera.
- **Descripción:** Sendero que transcurre desde el Nacimiento de la Villa hasta el Cortijo de la Torre, pasando por el puerto de la Escaleruela, en los límites del Paraje Natural de El Torcal, ascendiendo hasta el Cortijo de los Navazos.

▶ SL-A.51



SENDERO DE LAS ARQUILLAS. Antequera - Hotel la Magdalena.

- **Longitud:** 4,4 Km.
- **Inicio:** Paseo Real. Rotonda de la Fuente. Ronda Intermedia.
- **Fin:** Hotel la Magdalena.
- **Tipo de sendero:** Recorrido lineal.
- **Tiempo de recorrido de ida:** 1 hora 20 minutos.
- **Dificultad:** Baja
- **Desnivel neto:** 146 m.
- **Desnivel acumulado:** 311 m.
- **Terreno:** asfalto y sendero.
- **Época:** todo el año.
- **Descripción:** Sendero que transcurre desde Antequera, comienza con un tramo urbano, hasta llegar a la calle Mirador de las Arquillas, donde finaliza el tramo urbano y comienza el sendero natural, donde encontramos una señal indicando "Ruta las Arquillas". A lo largo del sendero podemos encontrar unas construcciones que son las "arquillas" por dónde discurría el agua, pasando por los límites del Parque Periurbano de la Torre Hacho, y el Arroyo del Alcázar, hasta el Hotel la Magdalena.




GR-7 E-4



VILLANUEVA DE CAUCHE - VILLANUEVA DEL ROSARIO

- **Longitud:** 10,9 Km.
- **Inicio:** Carretera A-7204
- **Fin:** Gasolinera de Vva. del Rosario.
- **Tipo de sendero:** Recorrido lineal.
- **Tiempo de recorrido de ida:** 3 horas 30 minutos.
- **Dificultad:** Baja.
- **Desnivel de subida:** 88 m.
- **Desnivel de bajada:** 181 m.
- **Terreno:** Vereda y carril.
- **Época:** Otoño, Invierno y Primavera.
- **Descripción:** Recorrido que parte desde la carretera A-7204 (antigua carretera Vva. de Cauche - Las Pedrizas) Transcurre casi todo el recorrido por zonas de cultivo, pasando por la fuente de Las Pedrizas, cogiendo el antiguo camino a Vva. del Rosario, cruzando a mitad del tramo un par de arroyos, adentrándonos entre olivos y cereal giramos a la izquierda donde encontramos indicación Vva. del Rosario.



VARIANTE GR-7.9.



ANTEQUERA - CARTAOJAL - CUEVAS BAJAS

- **ANTEQUERA:** Salida por el Cementerio - Cortijo de los Almendros - Camino de las Algaidas - Cruce del Río Guadalhorce y A-92 - Camino de la Venta del Río a la Casería de Rojas.
- **CARTAOJAL:** Colegio - Cementerio - Depósitos de agua - Camino de Antequera a Cuevas Bajas - Realengas de Cuevas Bajas a Antequera - Camino de Pajariego - CUEVAS BAJAS.
- **Longitud de los Tramos:** Antequera - Cartaojal: 11.100 m. Cartaojal - Cuevas Bajas: 14.600 m.
- **Tipo de sendero:** Recorrido lineal.
- **Tiempo de recorrido de ida:** 5 horas 30 minutos.
- **Dificultad:** Baja.
- **Terreno:** Vereda, carril y carretera.
- **Época:** Otoño, Invierno y Primavera.



FAUNA DE INTERÉS



Cabra Montesa



Ciervo



Águila perdicera



Buitre



Jabali

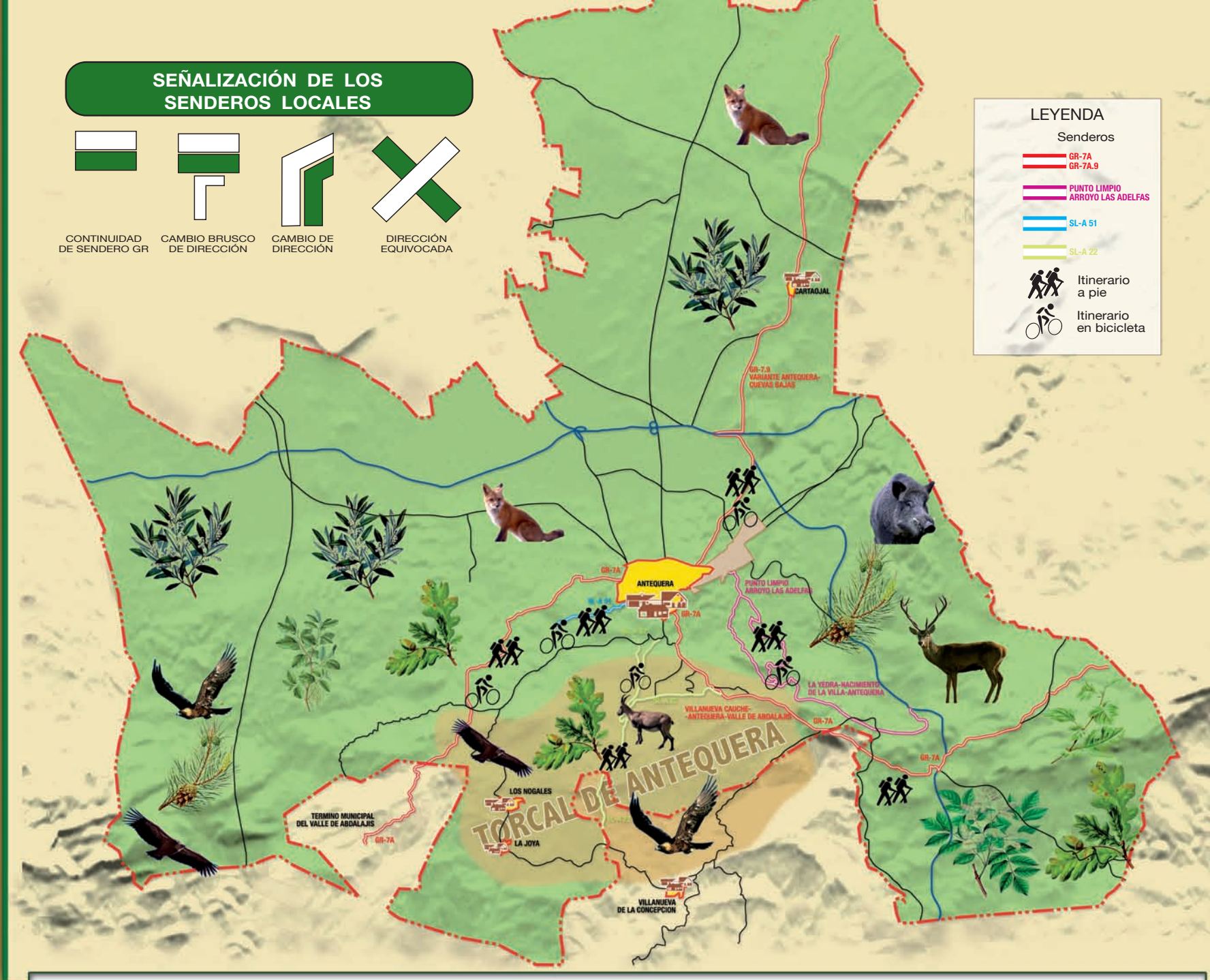


Zorro

SEÑALIZACIÓN DE LOS SENDEROS LOCALES



CONTINUIDAD DE SENDERO GR CAMBIO BRUSCO DE DIRECCIÓN CAMBIO DE DIRECCIÓN DIRECCIÓN EQUIVOCADA



LEYENDA
Senderos
GR-7A
GR-7A.9
PUNTO LIMPIO
ARROYO LAS ADELFA
SL-A 51
SL-A 22
Itinerario a pie
Itinerario en bicicleta

RECOMENDACIONES PARA TUS ESTANCIAS EN LA NATURALEZA

Esta Red de Senderos se encuentra dentro de las actuaciones que desde el Ayuntamiento de Antequera, permiten conseguir la preservación del capital natural del municipio, como estipulan las líneas recogidas en la Agenda 21 para la consecución de un desarrollo sostenible.

- **No abandones ni entierres basura.** Llévatela a donde haya un servicio de recogida. Tampoco cuesta nada recoger algo de lo que había, y así entre todos contribuiremos a mejorar nuestro entorno.
- **Respeto y cuida las fuentes, ríos y otros cursos de agua.** No viertas en ellos jabones, detergentes, productos contaminantes ni residuos.
- **La flora y la fauna son auténticos moradores de la naturaleza por ello no arranques flores, ramas, ni molestes a la fauna,** así todos disfrutaremos observándolos. Además, recuerda que muchos de ellos están protegidos por Ley.
- **Cuidado con el fuego.** No enciendas nunca hogueras. En época de verano está prohibido encender fuego aunque existan lugares habilitados para ello. Llévate comida preparada.
- **No acampes por libre.** Respeta los lugares destinados para ello.
- **Respeto los caminos.** Los atajos sólo sirven para deteriorar el suelo y crear barranqueras que pueden llegar a desaparecer el sendero original.

FLORA DE INTERÉS



Olivo



Espino Majuelo o Majoletto



Quercus o Encina



Fresno



Roble o Quejigo



Pino

RUTA SL

(sendero no balizado)



PUNTO LIMPIO - LA ALHAJUELA - ARROYO DE LAS ADELFA

- **Longitud:** 18,5 Km.
- **Inicio:** Punto Limpio. Polígono Industrial.
- **Fin:** Punto Limpio. Polígono Industrial
- **Tipo de sendero:** Recorrido Circular
- **Tiempo de recorrido de ida:** 5 horas.
- **Dificultad:** Media - Baja.
- **Desnivel de subida:** 300 m.
- **Desnivel de bajada:** 200 m.
- **Terreno:** Carril
- **Época:** Otoño, Invierno y Primavera.
- **Descripción:** Comienza el recorrido desde el Punto Limpio, tomando un camino asfaltado hasta la Cementera y desde allí un carril que termina en la Cantera de Áridos que tiene una cadena, el cual seguiremos mediante una pronunciada subida, mediante un bosque de paisaje mediterráneo, y luego descender hasta el Arroyo de las Adelfas.



SL-LA YEDRA

(sendero no balizado)



LA YEDRA - SIERRA DE LAS CABRAS - NACIMIENTO DE LA VILLA

- **Longitud:** 16 Km.
- **Inicio:** Fuente de La Yedra. Ctra. A-45
- **Fin:** Parque Periurbano Nacimiento de la Villa
- **Tipo de sendero:** Recorrido Lineal.
- **Tiempo de recorrido de ida:** 7 - 8 horas
- **Dificultad:** Alta
- **Desnivel de subida:** 680 m.
- **Desnivel de bajada:** 600 m.
- **Terreno:** sendero y camino.
- **Época:** Todas las épocas del año.
- **Descripción:** Se inicia en la Fuente de la Yedra, siguiendo la vía de servicio pasando la gasolinera, cruzando una valla que tiene una puerta tomaremos una vereda que pasa por la vaguada de un pequeño arroyo, tomando la vereda más empinada siempre siguiendo unas torres metálicas del tendido eléctrico, subiendo luego a la derecha para descender al Hoyo de Juan Díaz. Ascendiendo por la ladera de los Lastonares, y desde allí bajaremos hasta el Cortijo de la Alhajueta y seguiremos por el camino que hay a la izquierda del mismo hasta la carretera A-7075 de Vva, de la Concepción, cruzando la misma hasta el Nacimiento de la Villa.

