



Foto 16. Vista del olivar en la zona sur de la parcela



Foto 17. Ejemplares de olivos en la parcela



Foto 18. Ejemplares de adelfa (*Nerium oleander*) en el borde sur de la parcela, junto al vial de servicio



La autenticidad de este documento se puede comprobar con el código 07E70025 ANEXO 03 REPORTE en la web del Ayto. Antequera

FIRMANTE - FECHA		DOCUMENTO: 20232429045
CARMEN MARIA CAÑADAS BARON-SECRETARIA ACCTAL. - 04/07/2023	serialNumber=S2833002E,CN=Sello de tiempo TS@ - @firma,OU=Secretaría General de Administración Digital,O=Secretaría de Estado de Función Pública,C=ES - 04/07/2023 14:35:27	Fecha: 04/07/2023
APROBACIÓN DEFINITIVA POR JUNTA GOBIERNO LOCAL, EN SESION EXTRAORDINARIA Y URGENTE, DE FECHA 02 DE JUNIO DE 2023		Hora: 14:35

70025107500U0A5B6V7E7Z9





Foto 19. Depósitos de insecticidas abandonados en la parcela



Foto 20. Detalle de fitosanitarios usados en las labores agrícolas



Foto 21. Madrigueras de conejos (*Oryctolagus cuniculus*) en el interior del olivar



La autenticidad de este documento se puede comprobar con el código 07E70025 ANEXO 03 REPORTE en la web del Ayto. Antequera

FIRMANTE - FECHA		DOCUMENTO: 20232429045
CARMEN MARIA CAÑADAS BARON-SECRETARIA ACCTAL. - 04/07/2023		Fecha: 04/07/2023
serialNumber=S2833002E,CN=Sello de tiempo TS@ @firma,OU=Secretaría General de Administración Digital,O=Secretaría de Estado de Función Pública,C=ES - 04/07/2023 14:35:27		Hora: 14:35
APROBACIÓN DEFINITIVA POR JUNTA GOBIERNO LOCAL, EN SESIÓN EXTRAORDINARIA Y URGENTE, DE FECHA 02 DE JUNIO DE 2023		

70025107500U0A5B6V7E7Z9





Foto 22. Posible colisión de un ejemplar de petirrojo (*Erithacus rubecula*), encontrado bajo una línea eléctrica aérea



Foto 23. Malla metálica para evitar el acceso de roedores a la zona cerealista (borde sur de la parcela)



Foto 24. Autovía A-45 en el borde norte de la parcela. Obsérvese la similitud de los cultivos con el resto de la comarca



La autenticidad de este documento se puede comprobar con el código 07E70025 ANEXO 03 REPORTE en la web del Ayto. Antequera

FIRMANTE - FECHA		DOCUMENTO: 20232429045
CARMEN MARIA CAÑADAS BARON-SECRETARIA ACCTAL. - 04/07/2023		Fecha: 04/07/2023
serialNumber=S2833002E,CN=Sello de tiempo TS@ @firma,OU=Secretaría General de Administración Digital,O=Secretaría de Estado de Función Pública,C=ES - 04/07/2023 14:35:27		Hora: 14:35
APROBACIÓN DEFINITIVA POR JUNTA GOBIERNO LOCAL, EN SESIÓN EXTRAORDINARIA Y URGENTE, DE FECHA 02 DE JUNIO DE 2023		

70025107500U0A5B6V7E7Z9





Foto 25. Autovía A-92 en el borde sur de la parcela. En segundo término el Colegio Salesianos de Antequera



Foto 26. Líneas eléctricas situadas hacia el borde sur de la parcela



Foto 27. Vista aérea del depósito de riego existente en la zona sur de la parcela



La autenticidad de este documento se puede comprobar con el código 07E70025 en la web del Ayto. Antequera

ANEXO 03 REPORTE

FIRMANTE - FECHA
CARMEN MARIA CAÑADAS BARON-SECRETARIA ACCTAL. - 04/07/2023
serialNumber=S2833002E,CN=Sello de tiempo TS@ Digital,O=Secretaría de Estado de Función Pública,C=ES - 04/07/2023 14:35:27
APROBACIÓN DEFINITIVA POR JUNTA GOBIERNO LOCAL, EN SESIÓN EXTRAORDINARIA Y URGENTE, DE FECHA 02 DE JUNIO DE 2023

DOCUMENTO: 20232429045
Fecha: 04/07/2023
Hora: 14:35



70025107500U0A5B6V7E7Z9

ANEXO 13. PLANOS

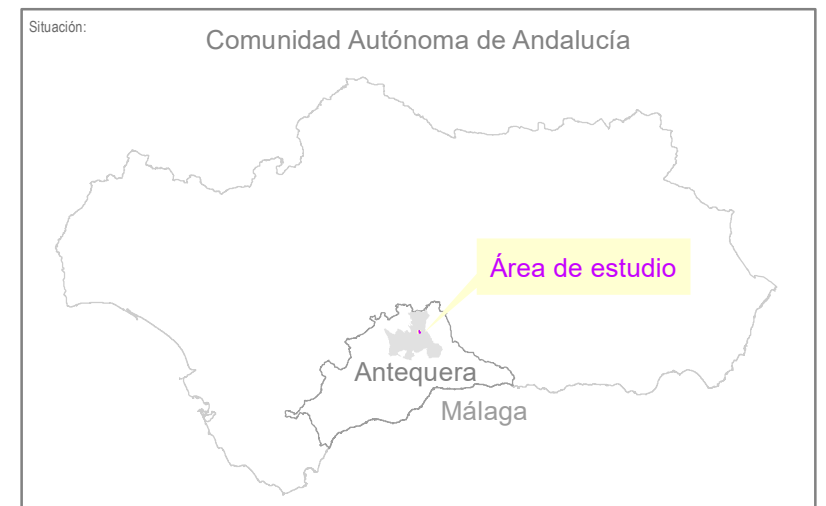
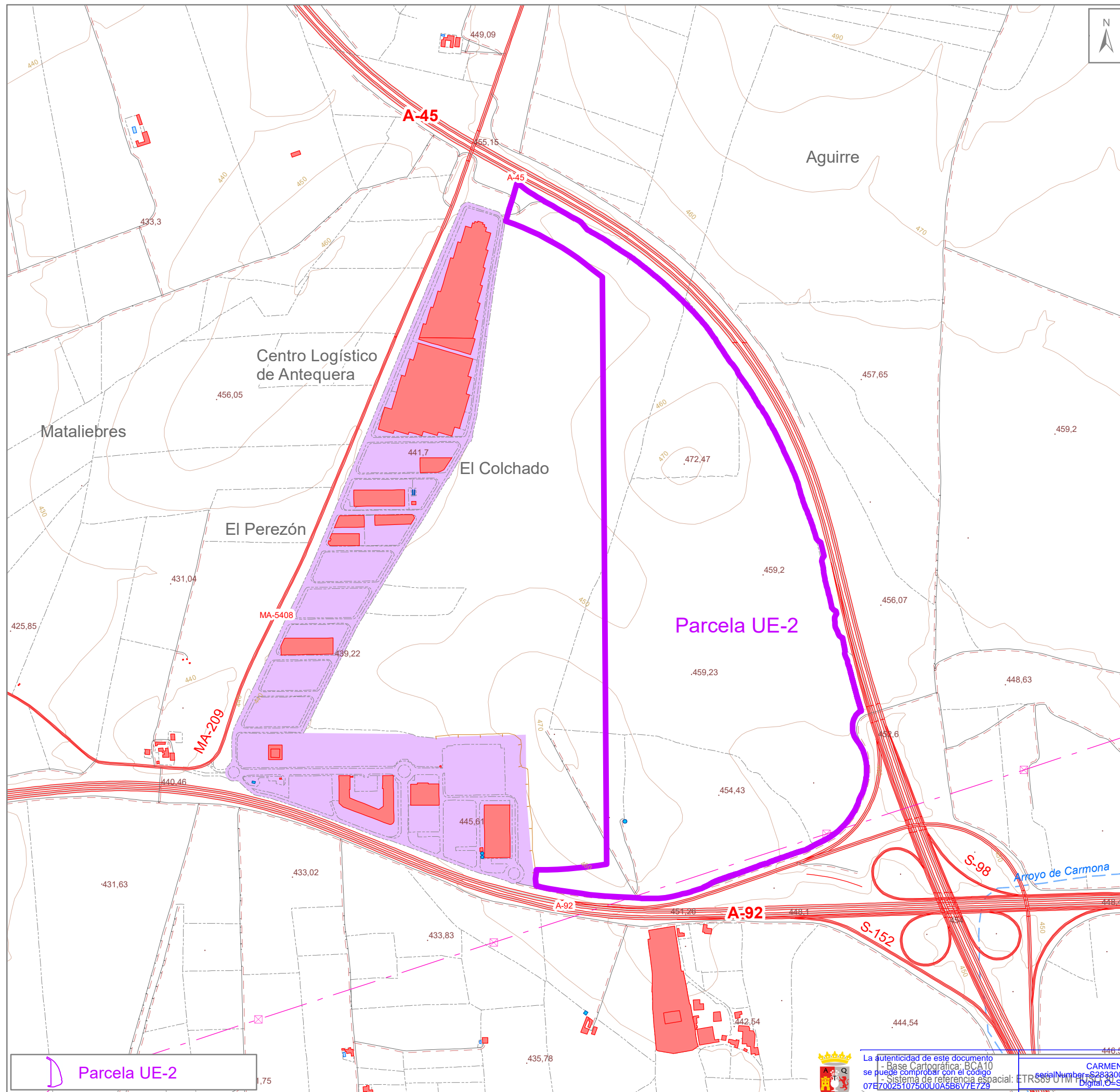


La autenticidad de este documento se puede comprobar con el código 07E70025 ANEXO 13 PLANOS en la web del Ayto. Antequera

FIRMANTE - FECHA		DOCUMENTO: 20232429045
CARMEN MARIA CAÑADAS BARON-SECRETARIA ACCTAL. - 04/07/2023 serialNumber=S2833002E,CN=Sello de tiempo TS@ @firma,OU=Secretaría General de Administración Digital,O=Secretaría de Estado de Función Pública,C=ES - 04/07/2023 14:35:27		Fecha: 04/07/2023 Hora: 14:35
APROBACION DEFINITIVA POR JUNTA GOBIERNO LOCAL, EN SESION EXTRAORDINARIA Y URGENTE, DE FECHA 02 DE JUNIO DE 2023		



70025107500U0A5B6V7E7Z9



Leyenda:

Base Cartográfica de Andalucía

Medio físico	Medio humano
• Punto cota	toponimia
~ Curvas de nivel	— Caminos
~ Rupturas del terreno	— Isleta
— Arroyos	— Carreteras
— Ríos	⊠ Torre metálica
	— Línea eléctrica
	■ Depósito de agua
	--- Parcelario aparente
	■ Estanques, piscinas
	■ Recinto industrial
	■ Edificaciones

Fuentes:

- Instituto de Estadística y Cartografía de Andalucía - Junta de Andalucía:
BCA10 - Base Cartográfica de Andalucía 1:10.000

Título de proyecto: ESTUDIO DE IMPACTO AMBIENTAL
del Proyecto de Urbanización de la Unidad de Ejecución 2, del
Plan Parcial 2ª Fase del Centro Logístico de Antequera. TM. Antequera (Málaga)

Título de plano: TOPOGRAFÍA

Promotor: AGALAM CAPITAL S.L.

Escala gráfica: Escala: 1:10.000 Fecha: Octubre 2021

Consultor: **QUABAQUIMIR** Equipo redactor: N° plano:

Parcela UE-2

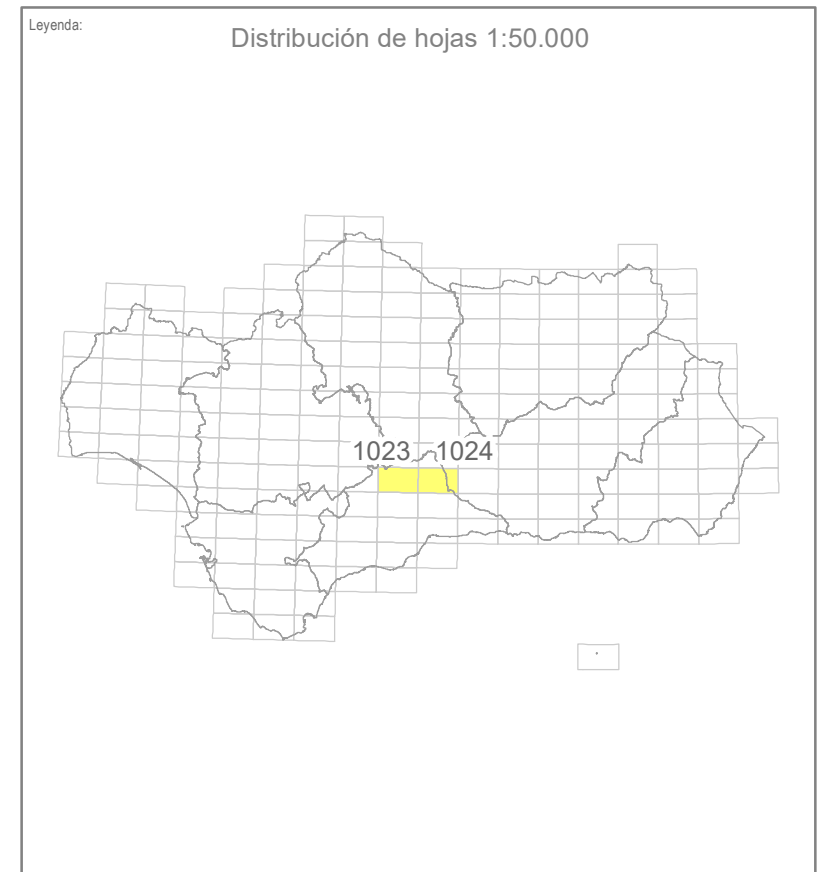
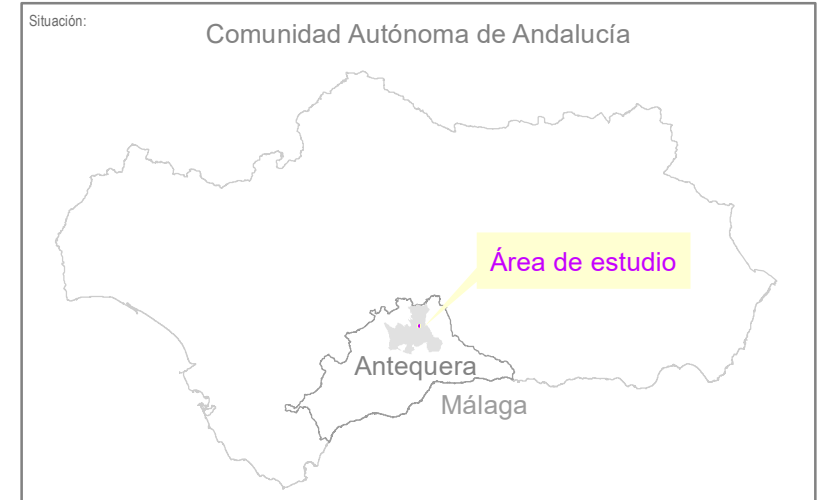
La autenticidad de este documento se puede comprobar con el código digital en la web del Ayto. Antequera

FIRMANTE - FECHA
 CARMEN MARIA CANADAS BARON SECRETARIA ACCTALGIS 04/07/2023
 Digital O=Secretaría de Estado de Unión Pública, C=ES - 04/07/2023 14:35:27
 DOCUMENTO: 20232429045 Fecha: 04/07/2023 Hora: 14:35

APROBACION DEFINITIVA POR JUNTA GOBIERNO LOCAL, EN SESION EXTRAORDINARIA Y URGENTE, DE FECHA 12 DE JUNIO DE 2023

70025107500U0A5B6V7E7Z9





Fuentes:
 - Instituto Geográfico Nacional - Ministerio de Fomento (2021):
 Plan Nacional de Ortofotografía Aérea PNOA: hojas 1023 y 1024

Título de proyecto: ESTUDIO DE IMPACTO AMBIENTAL
 del Proyecto de Urbanización de la Unidad de Ejecución 2, del
 Plan Parcial 2ª Fase del Centro Logístico de Antequera. TM. Antequera (Málaga)

Título de plano: ORTOFOTOGRAFÍA

Promotor: AGALAM CAPITAL S.L.

Escala gráfica: Escala: 1:10.000 Fecha: Octubre 2021

Consultor: **QUADALQUIR** Equipo redactor: **QUADALQUIR** N° plano:

Parcela UE-2

La autenticidad de este documento se puede comprobar con el código 07E70025107500U0A5B6V7E729 en la web del Ayto. Antequera

Ortofotografía del PNOA: Máxima actualidad (2019) - sistema de referencia espacial: ETRS89 UTM

FIRMANTE - FECHA: **QUADALQUIR** 04/07/2023

Coordinación: Francisco Illana
 SECRETARÍA ACCTALGIS 04/07/2023
 Secretaría General de Administración Digital - Secretaría de Estado de Unión Pública, C.E.S. - 04/07/2023 14:35:27

DOCUMENTO: 20232429045
 Fecha: 04/07/2023
 Hora: 14:35

APROBACIÓN DEFINITIVA POR JUNTA GOBIERNO LOCAL, EN SESIÓN EXTRAORDINARIA Y URGENTE, DE FECHA 12 DE JUNIO DE 2023

70025107500U0A5B6V7E729