




LEYENDA	
	CONDUCCIONES EXISTENTES
	DEPOSITOS EXISTENTES
	SUELO URBANO

PLAN GENERAL DE ORDENACIÓN URBANÍSTICA ANTEQUERA
(MARZO 2010)
EXCMO. AYUNTAMIENTO DE ANTEQUERA

PLANO DE INFORMACIÓN. INFRAESTRUCTURA:
ABASTECIMIENTO DE AGUA. ESTADO ACTUAL. CARTOJAL

PLANO Nº:	I.D-03
ESCALA:	1/20000
FECHA:	MARZO 2010

J. Seguí
Fdo. JOSÉ SEGÚI, Arquitecto Director.