


**LEYENDA**

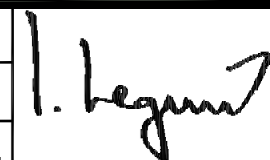
	CONDUCCIONES DESDE IZNAJAR
	CONDUCCIONES PREVISTAS
	IMPULSION
	DEPOSITOS PREVISTOS
	CONDUCCIONES EXISTENTES
	DEPOSITOS EXISTENTES
	SUELO CRECIMIENTO
	SUELO URBANO
	YACIMIENTOS
	PERIMETRO DE PROTECCIÓN DE CAPTACIÓN




## PLAN GENERAL DE ORDENACIÓN URBANÍSTICA ANTEQUERA

(MARZO 2010)

EXCMO. AYUNTAMIENTO DE ANTEQUERA

<p style="font-size: small; margin: 0;">PLANO DE ORDENACIÓN GENERAL:</p> <p style="text-align: center; margin: 0;"><b>ABASTECIMIENTO DE AGUA. PROPUESTA. NUCLEOS. SISTEMA ESTE. PUERTO DEL BARCO Y VILLANUEVA DE CAUCHE.</b></p> <p style="text-align: center; margin: 0;"><b>HOJA 1</b></p> <p style="font-size: x-small; margin: 0;">El presente documento es copia de su original. Su utilización, así como cualquier reproducción, requerirá su autorización quedando prohibida cualquier modificación del mismo.</p>	<table border="1" style="width: 100%; border-collapse: collapse;"> <tr> <td style="font-size: x-small;">PLANO Nº:</td> <td style="text-align: center;"><b>P.B.4-08</b></td> </tr> <tr> <td style="font-size: x-small;">ESCALA:</td> <td style="text-align: center;">1/20.000</td> </tr> <tr> <td style="font-size: x-small;">FECHA:</td> <td style="text-align: center;">MARZO 2010</td> </tr> </table> <div style="text-align: right; margin-top: 5px;">   <small>For. JOSE SEGUI, Arquitecto Director.</small> </div>	PLANO Nº:	<b>P.B.4-08</b>	ESCALA:	1/20.000	FECHA:	MARZO 2010
PLANO Nº:	<b>P.B.4-08</b>						
ESCALA:	1/20.000						
FECHA:	MARZO 2010						



**ESTUDIO SEGUI**  
ARQUITECTURA Y PLANEAMIENTO  
www.seguiarquitectos.com

**OFICINA DE URBANISMO**  
AYUNTAMIENTO DE ANTEQUERA