



La autenticidad de este documento se puede comprobar con el código en la web del catastro

OTERO01CAC6E0025L5N8N2X8U1
FIRMANTE - FECHA

Fecha: 03/03/2022
Hoja: 14/03
DOCUMENTO: 20221879156

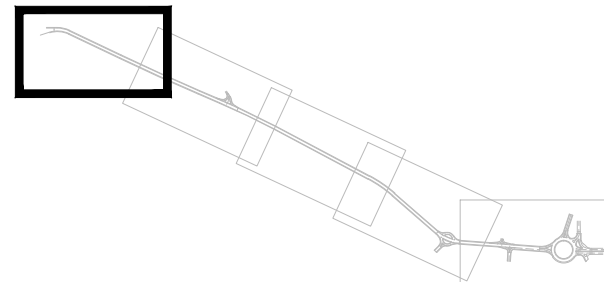


29015A03800038
Expropiación S= 429.94m²
Ocupación temporal S= 536.36m²

29015A04709018

29015A04700031
Expropiación S= 980.89m²
Ocupación temporal S= 1430.38m²

- EXPROPIACIONES
- OCUPACIONES TEMPORALES
- LIMITE DE EXPROPIACIÓN
- LIMITE DE OCUPACIÓN TEMPORAL
- LIMITE DE PARCELAS CATASTRALES



PROMOTOR:
CENTRO LOGÍSTICO DE ANTEQUERA

CONSULTOR:
OLUZ
Ingeniería, Geotecnia y Control de Calidad

AUTOR DEL PROYECTO:
D. JOSE ANTONIO JAIMEZ MUÑOZ
INGENIERO CAMINOS, CANALES Y PUERTOS

FECHA:
OCTUBRE 2019

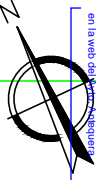
TITULO:
MEJORA DE LA CARRETERA MA-5408 Y ACCESO A CENTRO LOGÍSTICO DE ANTEQUERA

Nº PLANO:
3.1
Hoja 1 de 5

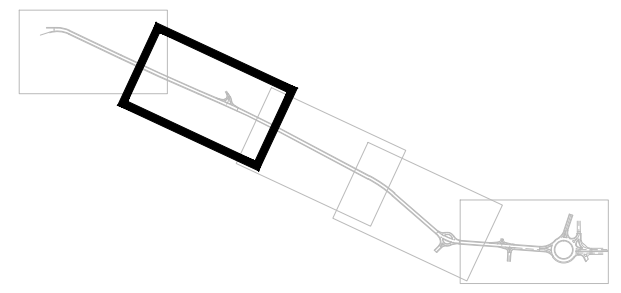
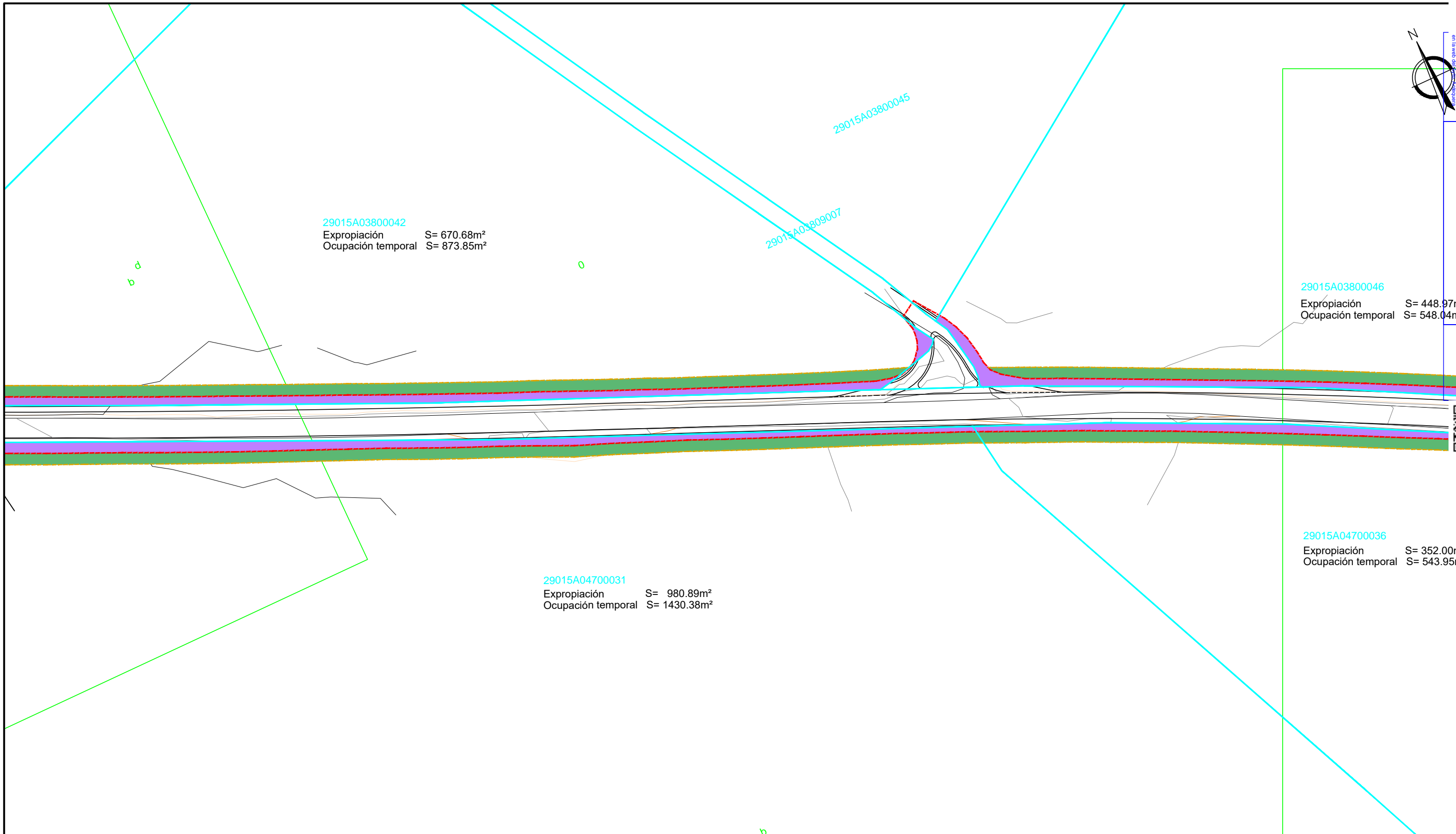
DESIGNACIÓN:
ANEJO DE EXPROPIACIONES

ESCALA:
1/1.000
FORMATO: DIN A-3

CSV: 07E6001CAC6E0025L5N8N2X8U1



La autenticidad de este documento se puede comprobar con el código 07E6001CAC6E0025L5N8N2X8U1 en la web del Registrador de la Propiedad de este documento. ORGANIZACIÓN ADMINISTRATIVA DEL ACUERDO DE FIANZA EN SESIÓN DE FIANZA 2019 (Decreto de 2019) FIRMANTE - FECHA: 07E6001CAC6E0025L5N8N2X8U1 Hora: 14:03 Fecha: 03/03/2022 DOCUMENTO: 20221879159



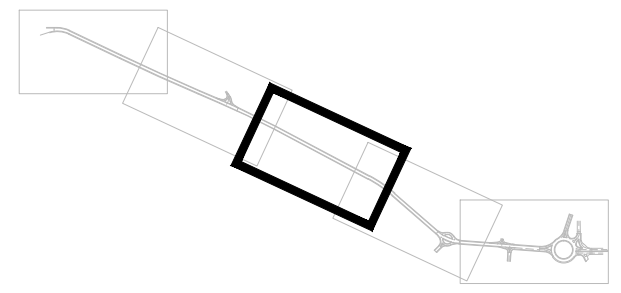
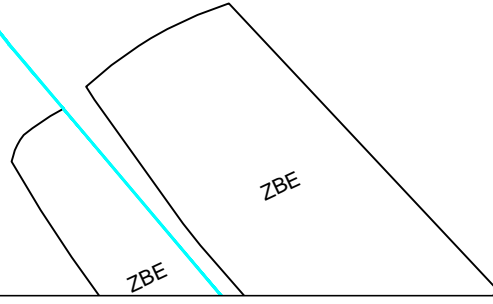
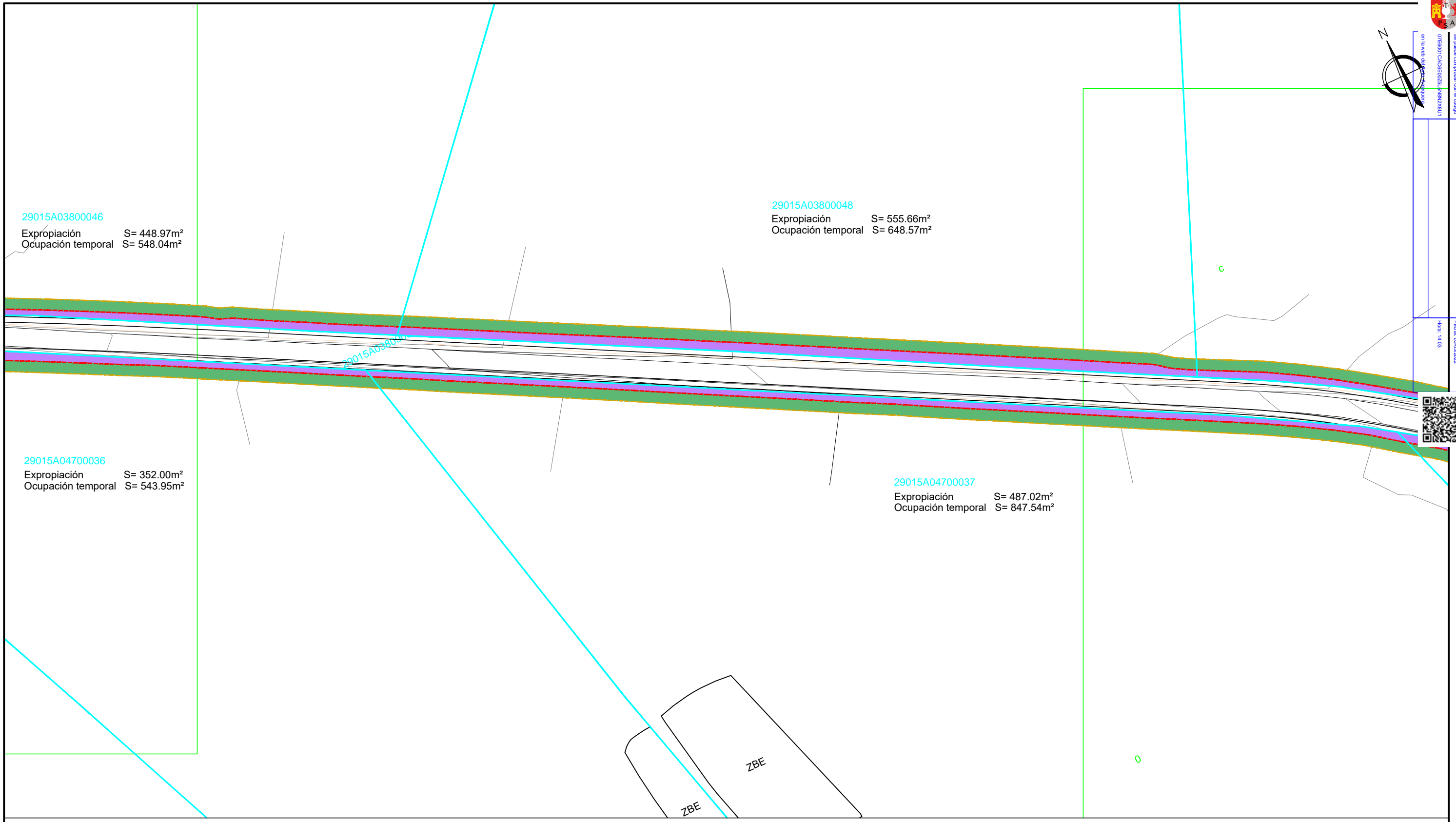
- EXPROPIACIONES
- OCUPACIONES TEMPORALES
- LIMITE DE EXPROPIACIÓN
- LIMITE DE OCUPACIÓN TEMPORAL
- LIMITE DE PARCELAS CATASTRALES

CSV: 07E6001CAC6E0025L5N8N2X8U1



La autenticidad de este documento se puede comprobar con el código 07E6001CAC6E00Z5L5N8N2X8U1 en la web del SII de Infraestructuras

Asociación General de Usuarios del Ferrocarril de Andalucía
FIRMANTE - FECSA
 Fecha: 03/03/2022
 Hoja: 14 de 19
 DOCUMENTO: 20221879159



PROMOTOR: CENTRO LOGÍSTICO DE ANTEQUERA	CONSULTOR: OLUZ Ingeniería, Geotecnia y Control de Calidad <small>CALLE PACIFIED, NUMERO 72 MÁLAGA TLF: 952 25 03 080 FAX: 952 26 24 86 www.oluz.es info@oluz.es</small>	AUTOR DEL PROYECTO: D. JOSÉ ANTONIO JAIMEZ MUÑOZ INGENIERO CAMINOS, CANALES Y PUERTOS	FECHA: OCTUBRE 2019	TITULO: MEJORA DE LA CARRETERA MA-5408 Y ACCESO A CENTRO LOGÍSTICO DE ANTEQUERA	Nº PLANO: 3.1 <small>Hoja 3 de 5</small>	DESIGNACIÓN: ANEJO DE EXPROPIACIONES	ESCALA: 1/1.000 <small>FORMATO: DIN A-3</small>
---------------------------------------------------	------------------------------------------------------------------------------------------------------------------------------------------------------------------------------------------------------------------------	--------------------------------------------------------------------------------------------------------	-------------------------------	-------------------------------------------------------------------------------------------	-------------------------------------------------------	------------------------------------------------	--------------------------------------------------------------

CSV: 07E6001CAC6E00Z5L5N8N2X8U1

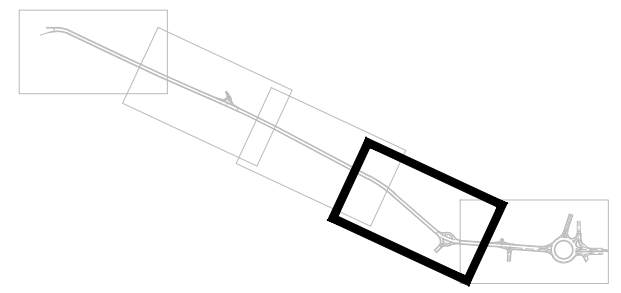
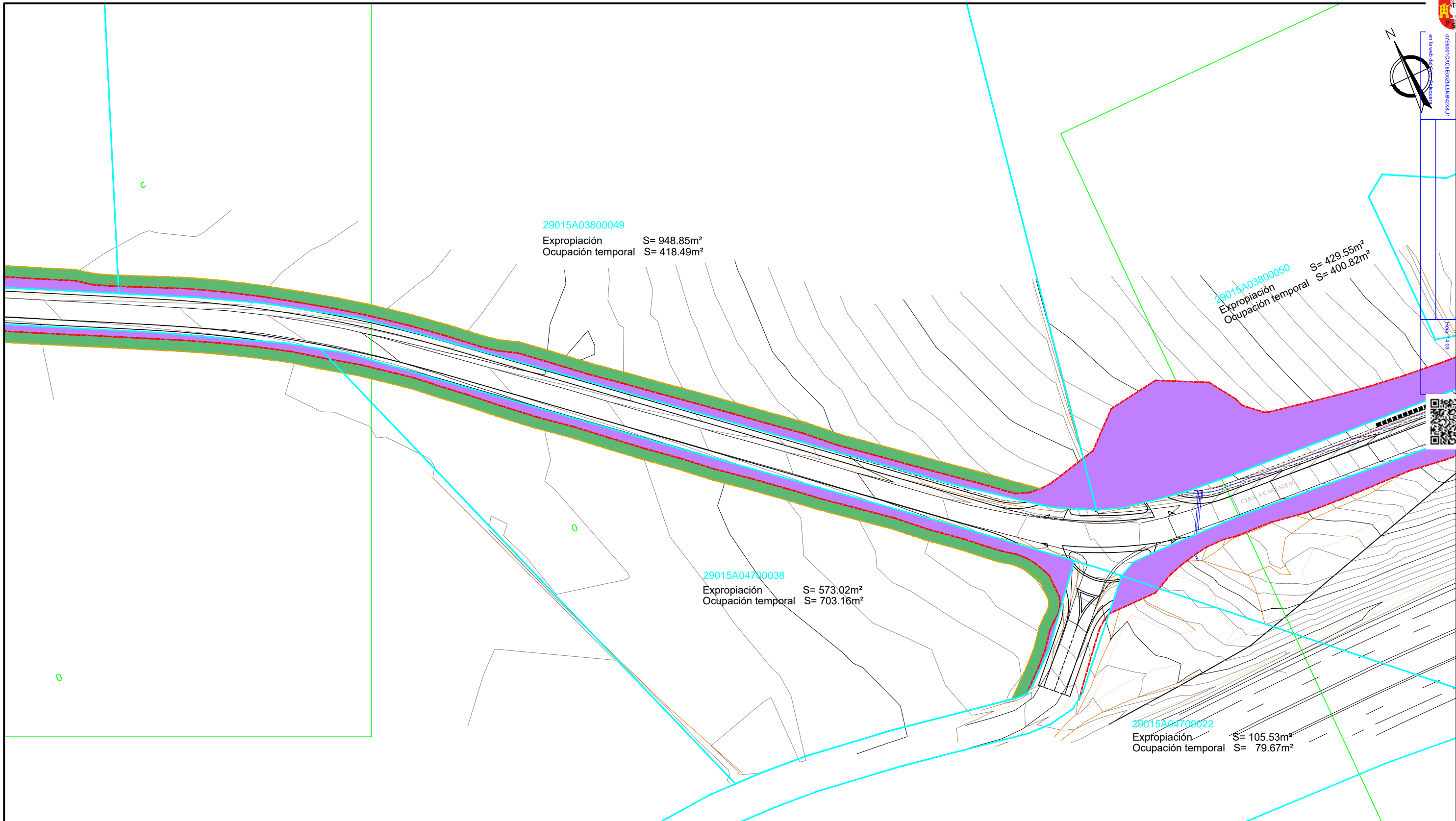


La autenticidad de este documento se puede comprobar con el código QR en la web de la Administración de Antequera

OTERO01CAC6E0025L5N8N2X8U1

DOCUMENTO: 20221879156

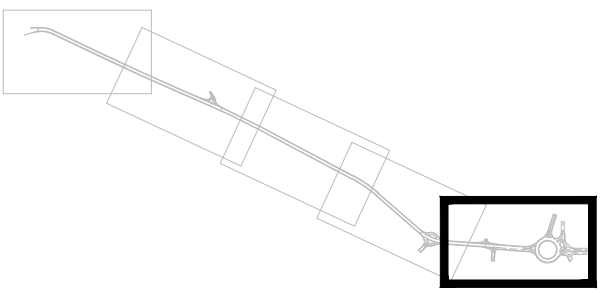
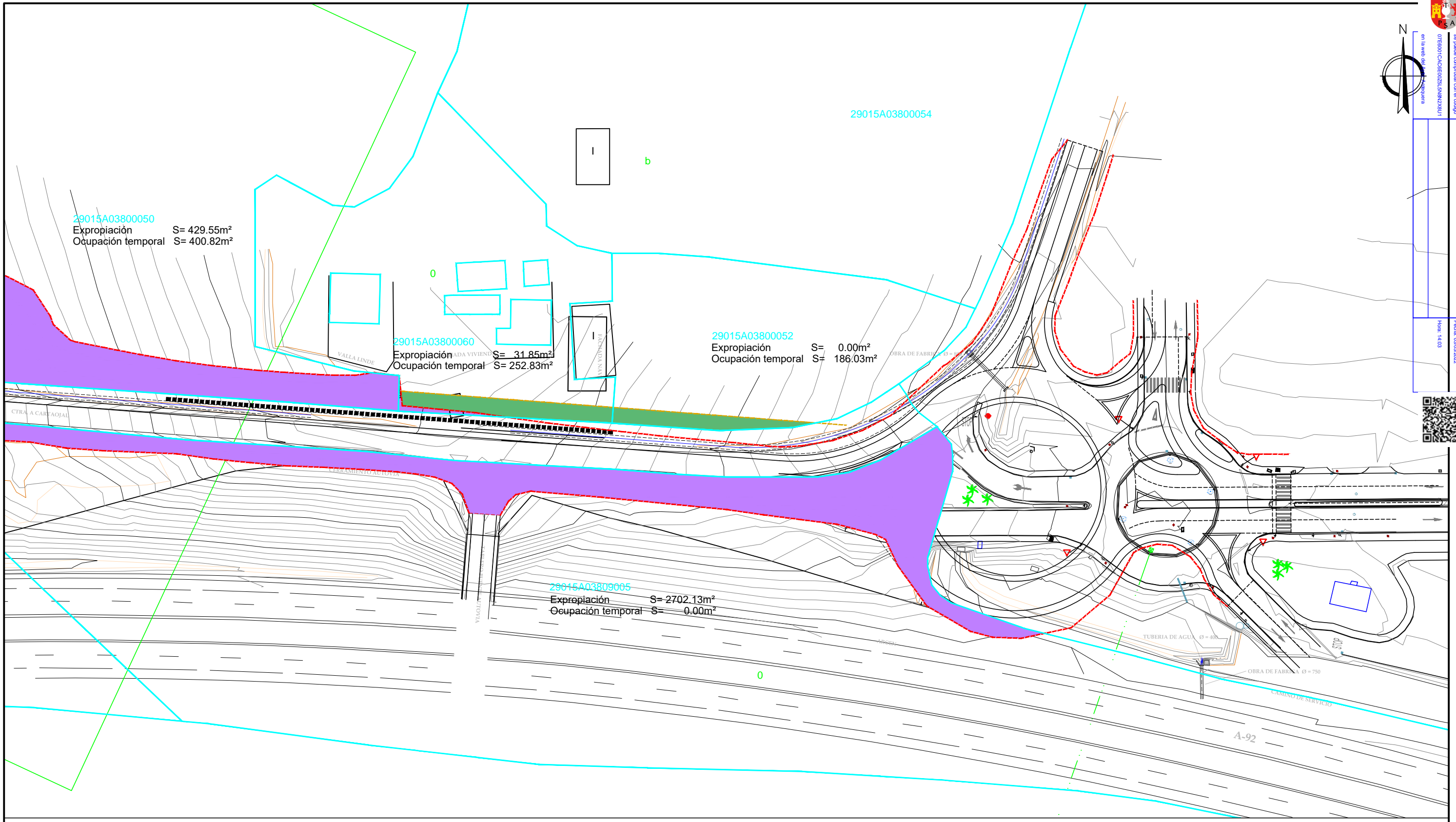
Fecha: 03/03/2022



- EXPROPIACIONES
- OCUPACIONES TEMPORALES
- LIMITE DE EXPROPIACIÓN
- LIMITE DE OCUPACIÓN TEMPORAL
- LIMITE DE PARCELAS CATASTRALES

PROMOTOR: CENTRO LOGÍSTICO DE ANTEQUERA	CONSULTOR: OLUZ <small>Ingeniería, Geotecnia y Control de Calidad</small>	CALLE PACIFIED, NUMERO 72 MÁLAGA TLF: 952 25 03 080 FAX: 952 26 24 86 www.oluz.es info@oluz.es	AUTOR DEL PROYECTO: D. JOSÉ ANTONIO JAIMEZ MUÑOZ <small>INGENIERO CAMINOS, CANALES Y PUERTOS</small>	FECHA: OCTUBRE 2019	TITULO: MEJORA DE LA CARRETERA MA-5408 Y ACCESO A CENTRO LOGÍSTICO DE ANTEQUERA	Nº PLANO: 3.1 <small>Hoja 4 de 5</small>	DESIGNACIÓN: ANEJO DE EXPROPIACIONES	ESCALA: 1/1.000 <small>FORMATO: DIN A-3</small>
---------------------------------------------------	----------------------------------------------------------------------------------------	---------------------------------------------------------------------------------------------------------------	-----------------------------------------------------------------------------------------------------------------------	-------------------------------	-------------------------------------------------------------------------------------------	-------------------------------------------------------	------------------------------------------------	--------------------------------------------------------------

CSV: 07E6001CAC6E0025L5N8N2X8U1



- EXPROPIACIONES
- OCUPACIONES TEMPORALES
- LIMITE DE EXPROPIACIÓN
- LIMITE DE OCUPACIÓN TEMPORAL
- LIMITE DE PARCELAS CATASTRALES