DETALLE DE COORDINACION DE ZANJAS EN CALLE TIPO 23,40 m (CALLE 14N)

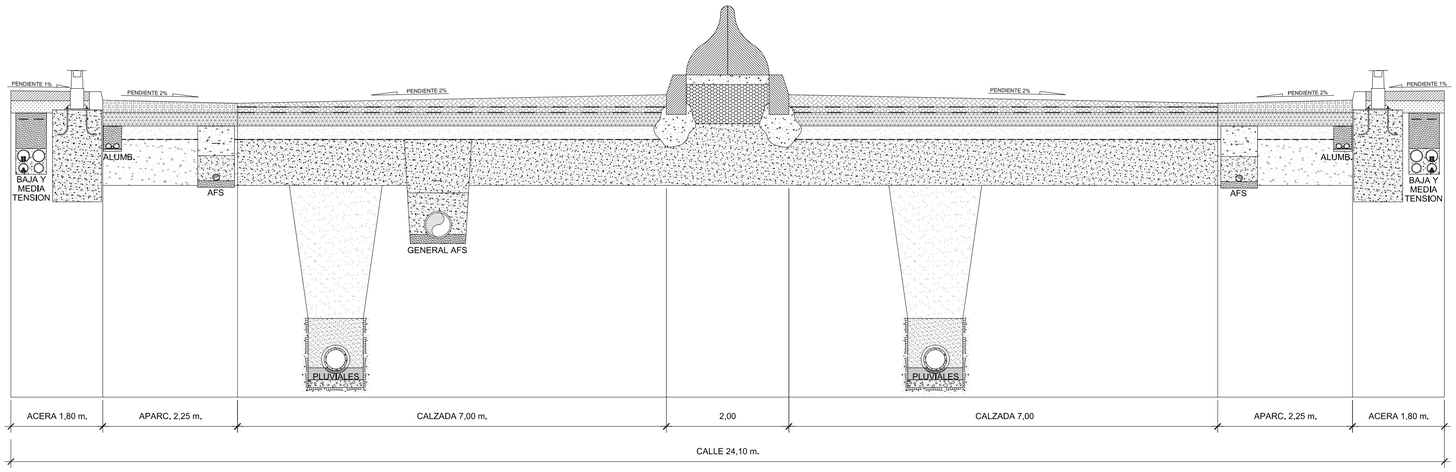

DETALLE DE COORDINACION DE ZANJAS EN CALLE TIPO 14,50 m (CALLE HN - HN-2)

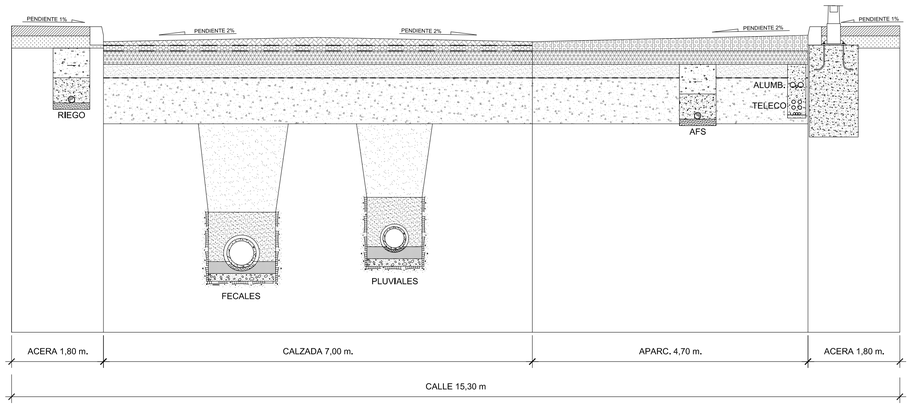

DETALLE DE COORDINACION DE ZANJAS EN CALLE TIPO 15 m

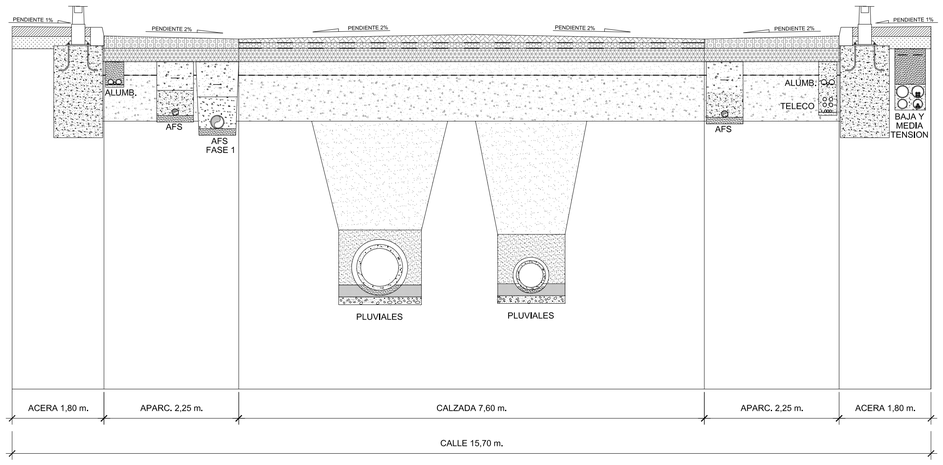

DETALLE DE COORDINACION DE ZANJAS EN CALLE TIPO 19,50 m (CALLE 15N)

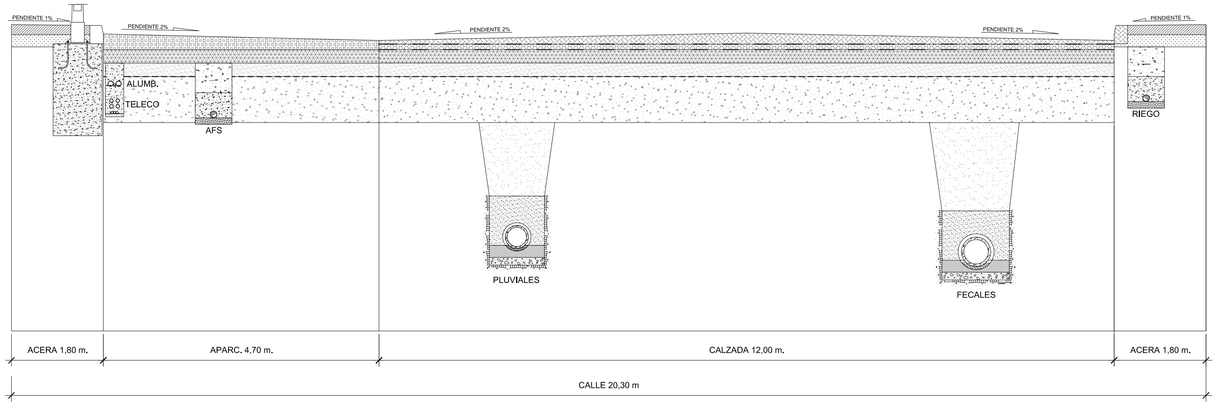

REFUNDIDO DEL PLAN PARCIAL
del Sector SURS ICLA del PGOU de Antequera.
2ª Fase del CENTRO LOGÍSTICO
EN DOS UNIDADES DE EJECUCIÓN

aqp arquitectos

PROMOTOR: AGALAM CAPITAL S.L.	ARQUITECTO: Carlos Araujo Trigo	FECHA: NOVIEMBRE 2021
		ESCALA: 1/50
DETALLES SECCIONES DE VIALES TIPO		PLANO Nº SEC 01

CSV: 0785001C8EC90909G5SH45DR0R4

DOCUMENTO ELECTRÓNICO
SUSTITUYE A PLANOS
se puede comprobar con el código
07E600XC8EC90909G3H45DR0R4
en la web del Ayto. Antequera

FIRMANTE - FECHA
JOSE CARLOS DE ARAUJO TRIGO - 17/11/2021
JUAN MANUEL GUARDIA SOLIS-SECRETARIO - 08/03/2022
serialNumber=S2833002E,CN=Sello de tiempo TSB1 - ,ØFirma,OU=Secretaría General de Administración Digital,O=Secretaría de Estado de Función Pública,C=ES - 08/03/2022 11:59:53
ADVERTENCIA LEGAL: ESTE DOCUMENTO ES UNA COPIA DEL DOCUMENTO ORIGINAL(DIGITAL)

DOCUMENTO 202201103549
Fecha: 08/03/2022
Hora: 11:59